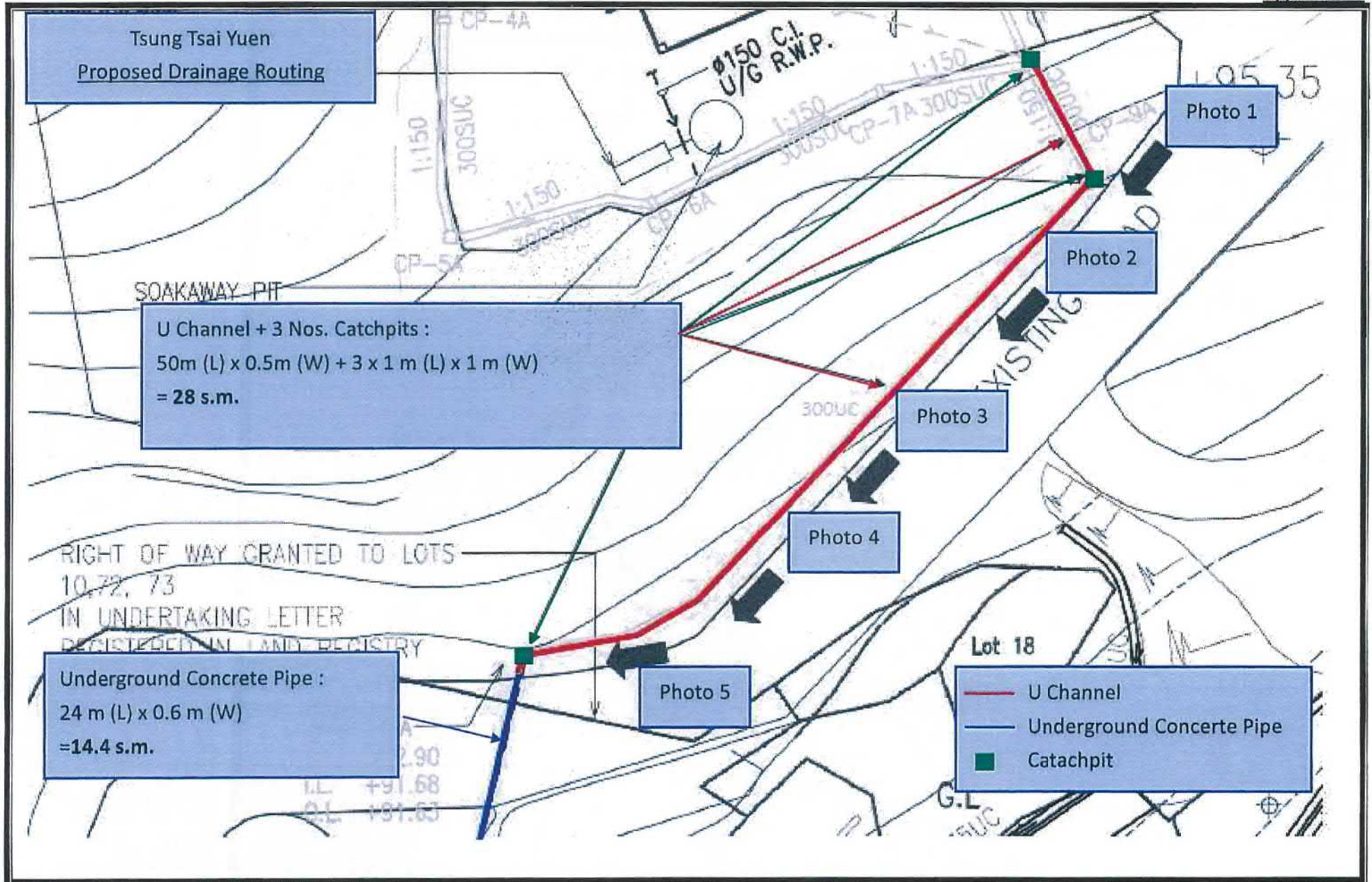
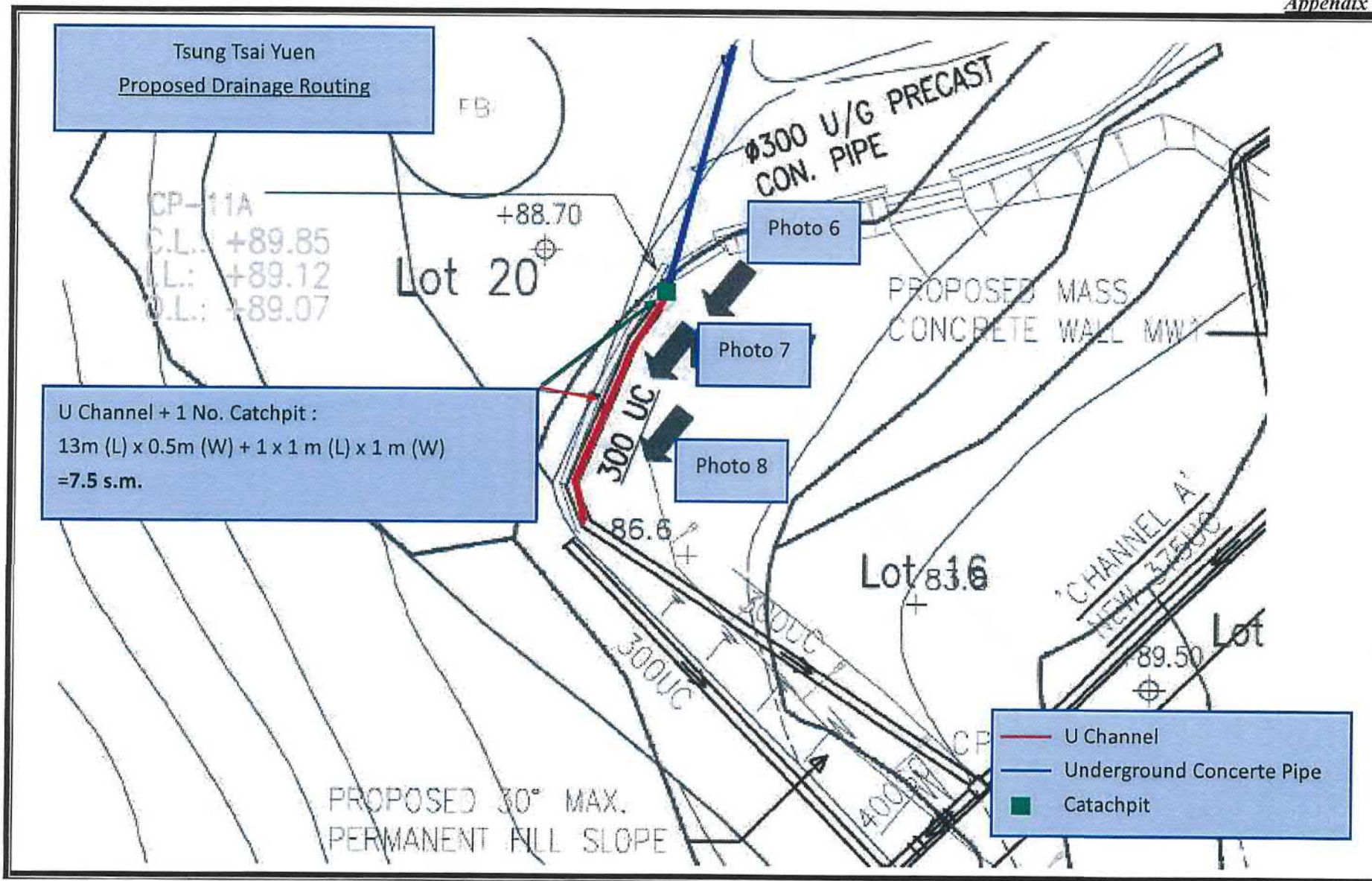


Location Plan
Not To scale – For Identification Only

參考編號 REFERENCE No.	A/TP/644	繪圖 DRAWING A-1
-----------------------	----------	-------------------

(來源：申請人建議書)
(SOURCE: APPLICANT'S SUBMISSION PLAN)





Tsung Tsai Yuen
Proposed Drainage Routing

U Channel + 1 No. Catchpit :
13m (L) x 0.5m (W) + 1 x 1 m (L) x 1 m (W)
=7.5 s.m.

— U Channel
— Underground Concrete Pipe
■ Catchpit



Layout Plan
Not To scale – For Identification Only

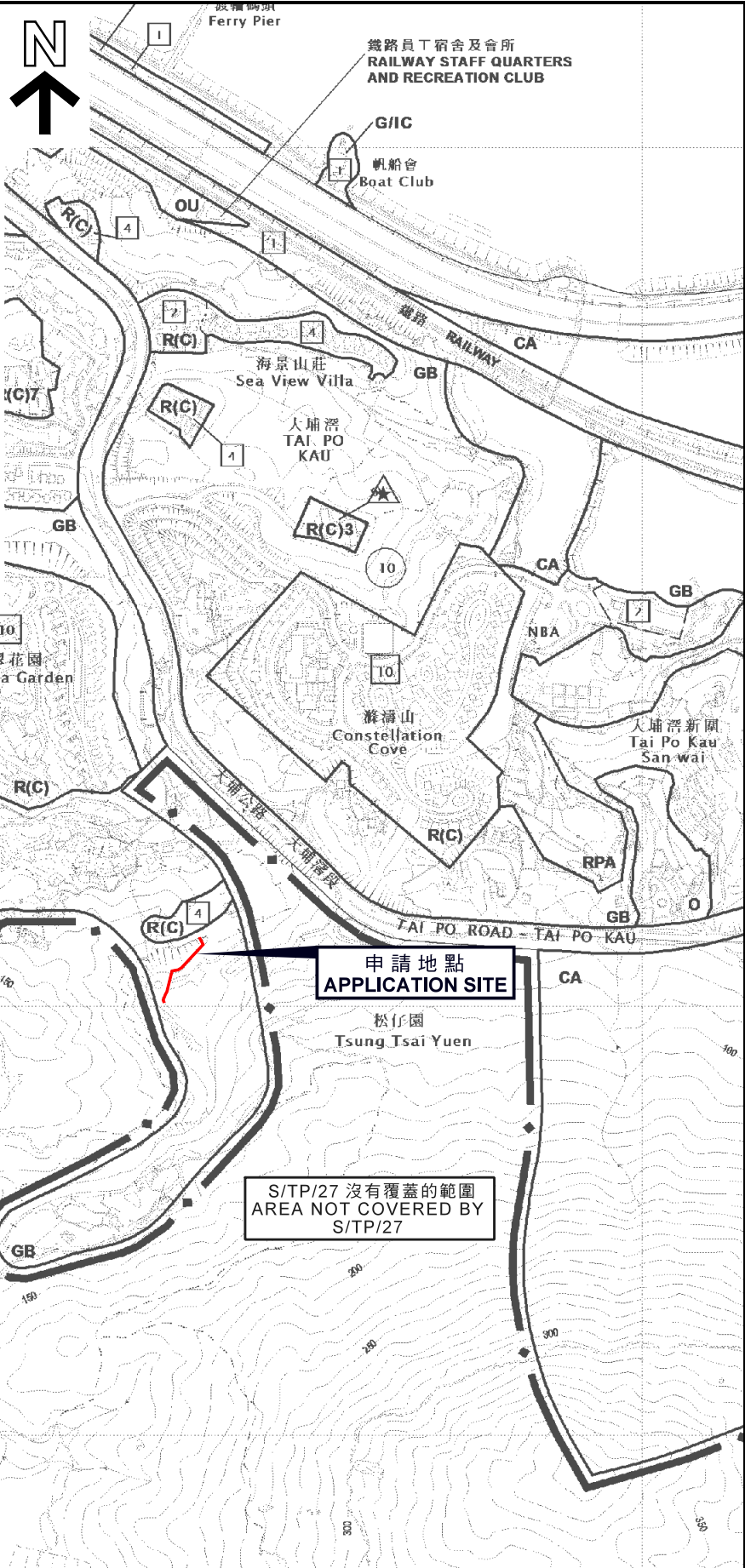
參考編號 REFERENCE No.	A/TP/644	繪圖 DRAWING A-3
-----------------------	----------	-------------------

(來源 : 申請人建議書)
(SOURCE : APPLICANT'S SUBMISSION PLAN)



要覽圖 KEY PLAN

SCALE 1 : 50 000 比例尺



S/TP/27


申請地點
APPLICATION SITE

S/TP/27 沒有覆蓋的範圍
AREA NOT COVERED BY
S/TP/27

申請地點界線只作識別用
APPLICATION SITE BOUNDARY
FOR IDENTIFICATION PURPOSE ONLY

位置圖 LOCATION PLAN

擬議私人發展計劃的公用設施裝置(渠務系統)
大埔松仔園丈量約份第33約地段第17號(部分)、
第20號(部分)及第73號(部分)和毗連的政府土地
PROPOSED UTILITY INSTALLATION
FOR PRIVATE PROJECT (DRAINAGE SYSTEM)
LOTS 17 (PART), 20 (PART) AND 73 (PART) IN D.D. 33
AND ADJOINING GOVERNMENT LAND,
TSUNG TSAI YUEN, TAI PO
SCALE 1 : 7 500 比例尺




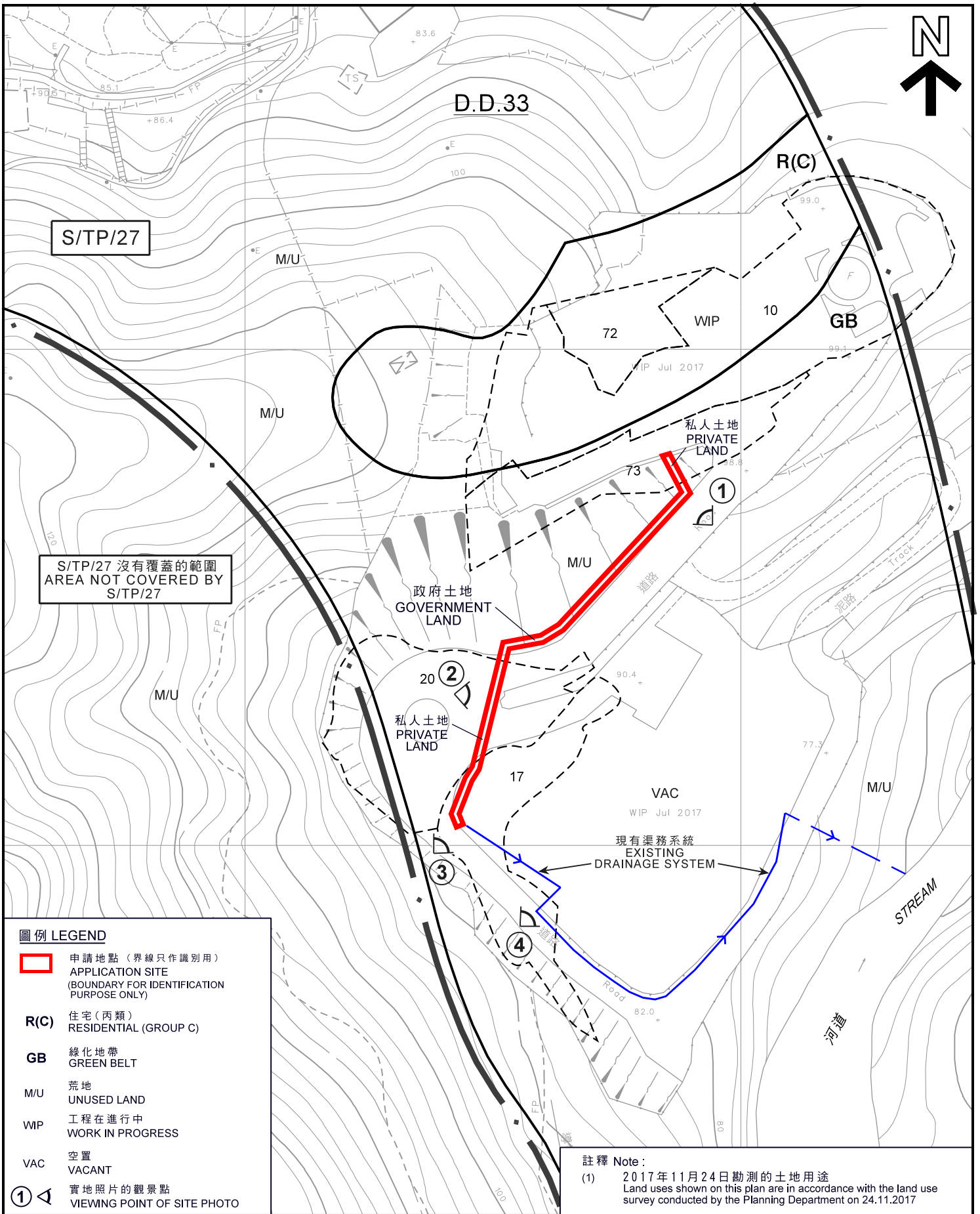
規劃署
PLANNING
DEPARTMENT



參考編號
REFERENCE No.
A/TP/644

圖 PLAN
A-1

本摘要圖於2017年12月21日擬備，
所根據的資料為於2017年8月4日展示的分區計劃大綱圖編號S/TP/27
EXTRACT PLAN PREPARED ON 21.12.2017
BASED ON OUTLINE ZONING PLAN
No. S/TP/27 EXHIBITED ON 4.8.2017



S/TP/27

S/TP/27 沒有覆蓋的範圍
AREA NOT COVERED BY
S/TP/27

圖例 LEGEND

- 申請地點 (界線只作識別用)
APPLICATION SITE
(BOUNDARY FOR IDENTIFICATION
PURPOSE ONLY)
- R(C)** 住宅 (丙類)
RESIDENTIAL (GROUP C)
- GB** 綠化地帶
GREEN BELT
- M/U** 荒地
UNUSED LAND
- WIP** 工程在進行中
WORK IN PROGRESS
- VAC** 空置
VACANT
- 實地照片的觀景點
VIEWING POINT OF SITE PHOTO


註釋 Note:

- (1) 2017年11月24日勘测的土地用途
Land uses shown on this plan are in accordance with the land use
survey conducted by the Planning Department on 24.11.2017

位置圖 LOCATION PLAN

擬議私人發展計劃的公用設施裝置 (渠務系統)
大埔松仔園丈量約份第33約地段第17號 (部分)、
第20號 (部分) 及第73號 (部分) 和毗連的政府土地
PROPOSED UTILITY INSTALLATION
FOR PRIVATE PROJECT (DRAINAGE SYSTEM)
LOTS 17 (PART), 20 (PART) AND 73 (PART) IN D.D. 33
AND ADJOINING GOVERNMENT LAND,
TSUNG TSAI YUEN, TAI PO

SCALE 1: 1 000 比例尺



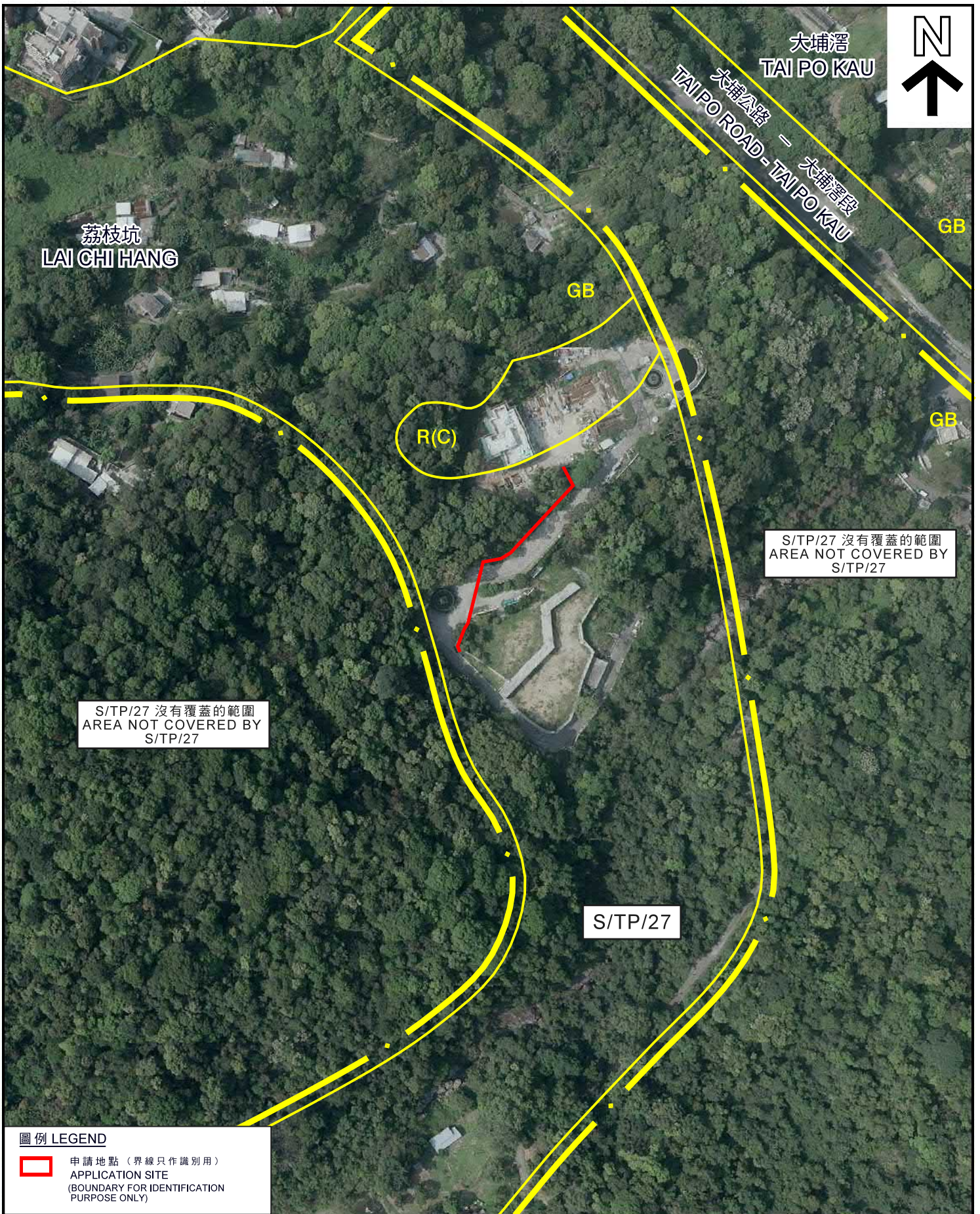
規劃署
PLANNING
DEPARTMENT



參考編號
REFERENCE No.
A/TP/644

圖 PLAN
A-2

本摘要圖於2018年1月9日擬備，
所根據的資料為測量圖編號
7-NW-15D及20B
EXTRACT PLAN PREPARED ON 9.1.2018
BASED ON SURVEY SHEETS No.
7-NW-15D & 20B



圖例 LEGEND

- 申請地點 (界線只作識別用)
- APPLICATION SITE
- (BOUNDARY FOR IDENTIFICATION PURPOSE ONLY)

本摘要圖於2017年12月11日擬備，
 所根據的資料為地政總署
 於2017年4月16日拍得的航攝照片
 編號E021348C
 EXTRACT PLAN PREPARED ON 11.12.2017
 BASED ON AERIAL PHOTO No. E021348C
 TAKEN ON 16.4.2017 BY
 LANDS DEPARTMENT

航攝照片 AERIAL PHOTO

擬議私人發展計劃的公用設施裝置(渠務系統)
 大埔松仔園丈量約份第33約地段第17號(部分)、
 第20號(部分)及第73號(部分)和毗連的政府土地
 PROPOSED UTILITY INSTALLATION
 FOR PRIVATE PROJECT (DRAINAGE SYSTEM)
 LOTS 17 (PART), 20 (PART) AND 73 (PART) IN D.D. 33
 AND ADJOINING GOVERNMENT LAND,
 TSUNG TSAI YUEN, TAI PO

規劃署
 PLANNING
 DEPARTMENT



參考編號
 REFERENCE No.
 A/TP/644

圖 PLAN
 A-3

1



實地照片 SITE PHOTO

本圖於2017年12月21日擬備，所根據的資料為攝於2017年11月24日的實地照片
PLAN PREPARED ON 21.12.2017 BASED ON SITE PHOTO TAKEN ON 24.11.2017

擬議私人發展計劃的公用設施裝置(渠務系統)
大埔松仔園丈量約份第33約地段第17號(部分)、
第20號(部分)及第73號(部分)和毗連的政府土地
PROPOSED UTILITY INSTALLATION
FOR PRIVATE PROJECT (DRAINAGE SYSTEM)
LOTS 17 (PART), 20 (PART) AND 73 (PART) IN D.D. 33
AND ADJOINING GOVERNMENT LAND,
TSUNG TSAI YUEN, TAI PO

規劃署
PLANNING
DEPARTMENT



參考編號
REFERENCE No.
A/TP/644

圖 PLAN
A-4a

2



申請地點界線只作識別用
APPLICATION SITE BOUNDARY FOR IDENTIFICATION PURPOSE ONLY

實地照片 SITE PHOTO

本圖於2017年12月21日擬備，所根據的資料為攝於2017年11月24日的實地照片
PLAN PREPARED ON 21.12.2017 BASED ON SITE PHOTO TAKEN ON 24.11.2017

擬議私人發展計劃的公用設施裝置(渠務系統)
大埔松仔園丈量約份第33約地段第17號(部分)、
第20號(部分)及第73號(部分)和毗連的政府土地
PROPOSED UTILITY INSTALLATION
FOR PRIVATE PROJECT (DRAINAGE SYSTEM)
LOTS 17 (PART), 20 (PART) AND 73 (PART) IN D.D. 33
AND ADJOINING GOVERNMENT LAND,
TSUNG TSAI YUEN, TAI PO

規劃署
PLANNING
DEPARTMENT



參考編號
REFERENCE No.
A/TP/644

圖 PLAN
A-4b

3



4



實地照片 SITE PHOTOS

擬議私人發展計劃的公用設施裝置(渠務系統)
 大埔松仔園丈量約份第33約地段第17號(部分)、
 第20號(部分)及第73號(部分)和毗連的政府土地
 PROPOSED UTILITY INSTALLATION
 FOR PRIVATE PROJECT (DRAINAGE SYSTEM)
 LOTS 17 (PART), 20 (PART) AND 73 (PART) IN D.D. 33
 AND ADJOINING GOVERNMENT LAND,
 TSUNG TSAI YUEN, TAI PO

本圖於2018年1月8日擬備，所根據
 的資料為攝於2017年11月24日的實地照片
 PLAN PREPARED ON 8.1.2018 BASED ON
 SITE PHOTO TAKEN ON 24.11.2017

規 劃 署
 PLANNING
 DEPARTMENT



參考編號
 REFERENCE No.
 A/TP/644

圖 PLAN
 A-4c