



Photo 1



Photo 2



Photo 3



Photo 4

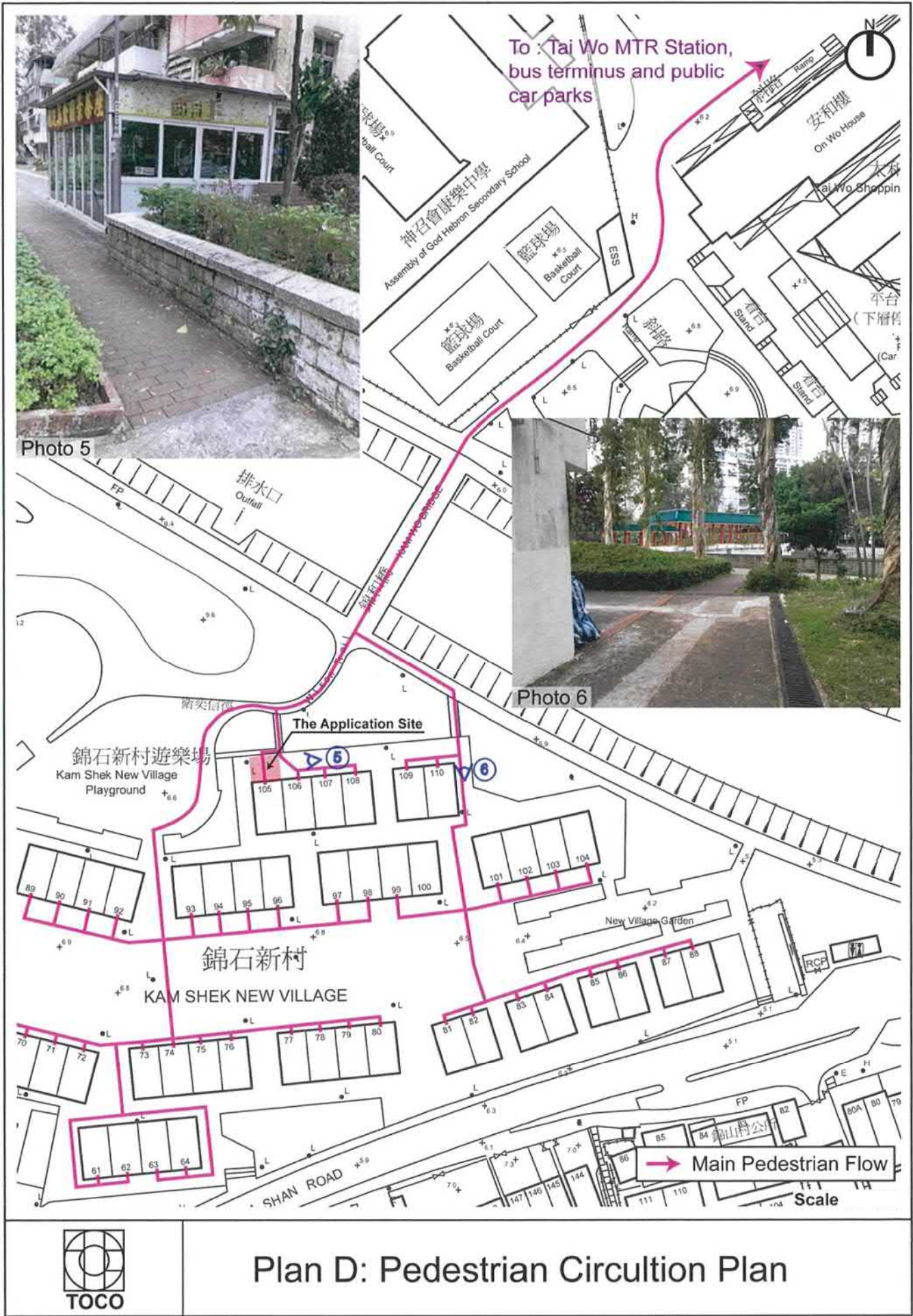


Plan C: Layout Plan and Site Photos

參考編號
REFERENCE No. A/TP/649

繪圖 DRAWING A-1

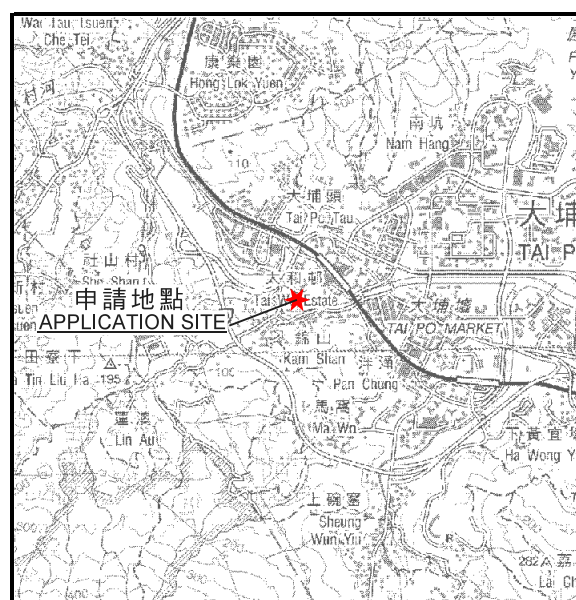
(來源：申請人建議書)
(SOURCE: APPLICANT'S SUBMISSION PLAN)



參考編號
REFERENCE No. A/TP/649

繪圖 DRAWING A-2

(來源：申請人建議書)
(SOURCE: APPLICANT'S SUBMISSION PLAN)



要覽圖 KEY PLAN

SCALE 1 : 50 000 比例尺



申請地點 APPLICATION SITE
 先前申請 PREVIOUS APPLICATION
619 (17.2.17)

圖例 LEGEND

- 139 (7.11.97) 獲批准的申請 APPROVED APPLICATION
- 139 (7.11.97) 會議日期 DATE OF MEETING
- 139 (7.11.97) 申請編號 APPLICATION NUMBER

位置圖 LOCATION PLAN

臨時食肆(餐廳戶外座位區) (為期3年)
 大埔錦石新村丈量約份第6約的政府土地
 TEMPORARY EATING PLACE (OUTSIDE SEATING ACCOMMODATION)
 FOR A PERIOD OF 3 YEARS
 GOVERNMENT LAND IN D.D. 6, KAM SHEK NEW VILLAGE, TAI PO

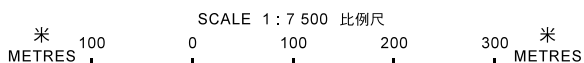
本摘要圖於2018年11月2日擬備，
 所根據的資料為於2017年8月4日展示的分區計劃大綱圖編號S/TP/28
 EXTRACT PLAN PREPARED ON 2.11.2018
 BASED ON OUTLINE ZONING PLAN
 NO. S/TP/28 EXHIBITED ON 4.8.2017

規劃署
PLANNING
DEPARTMENT



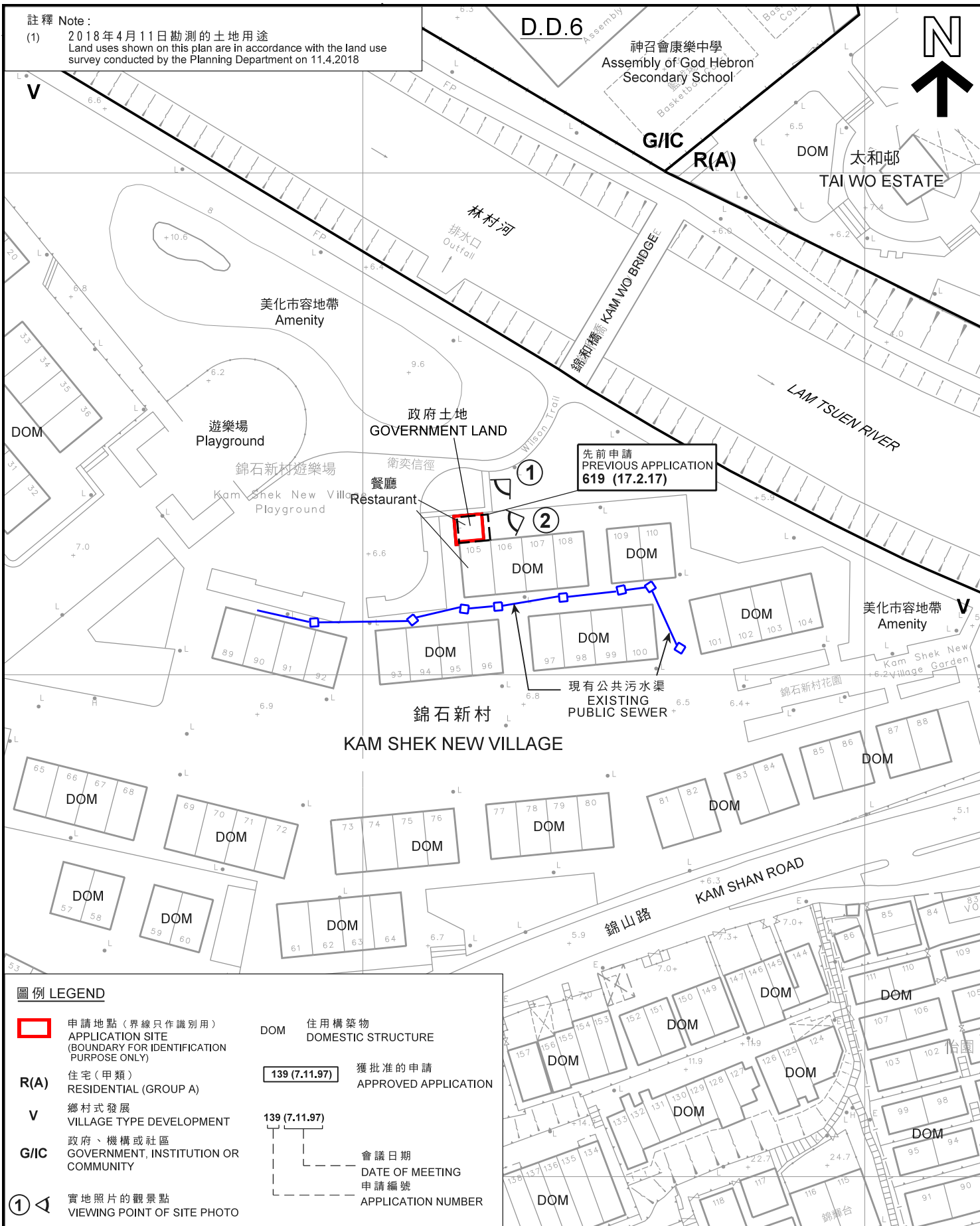
參考編號
 REFERENCE No.
A/TP/649

圖 PLAN
A-1



註釋 Note:

(1) 2018年4月11日勘测的土地用途
Land uses shown on this plan are in accordance with the land use survey conducted by the Planning Department on 11.4.2018



圖例 LEGEND

- 申請地點 (界線只作識別用)
APPLICATION SITE (BOUNDARY FOR IDENTIFICATION PURPOSE ONLY)
- R(A)** 住宅 (甲類)
RESIDENTIAL (GROUP A)
- V** 鄉村式發展
VILLAGE TYPE DEVELOPMENT
- G/IC** 政府、機構或社區
GOVERNMENT, INSTITUTION OR COMMUNITY
- ①** 實地照片的觀景點
VIEWING POINT OF SITE PHOTO

- DOM** 住用構築物
DOMESTIC STRUCTURE
- 139 (7.11.97) 獲批准的申請
APPROVED APPLICATION
- 139 (7.11.97) 會議日期
DATE OF MEETING
申請編號
APPLICATION NUMBER

平面圖 SITE PLAN

本摘要圖於2018年11月9日擬備，
所根據的資料為測量圖編號
7-NW-8B及9A
EXTRACT PLAN PREPARED ON 9.11.2018
BASED ON SURVEY SHEETS No.
7-NW-8B & 9A

臨時食肆 (餐廳戶外座位區) (為期3年)
大埔錦石新村丈量約份第6約的政府土地
TEMPORARY EATING PLACE (OUTSIDE SEATING ACCOMMODATION)
FOR A PERIOD OF 3 YEARS
GOVERNMENT LAND IN D.D. 6, KAM SHEK NEW VILLAGE, TAI PO

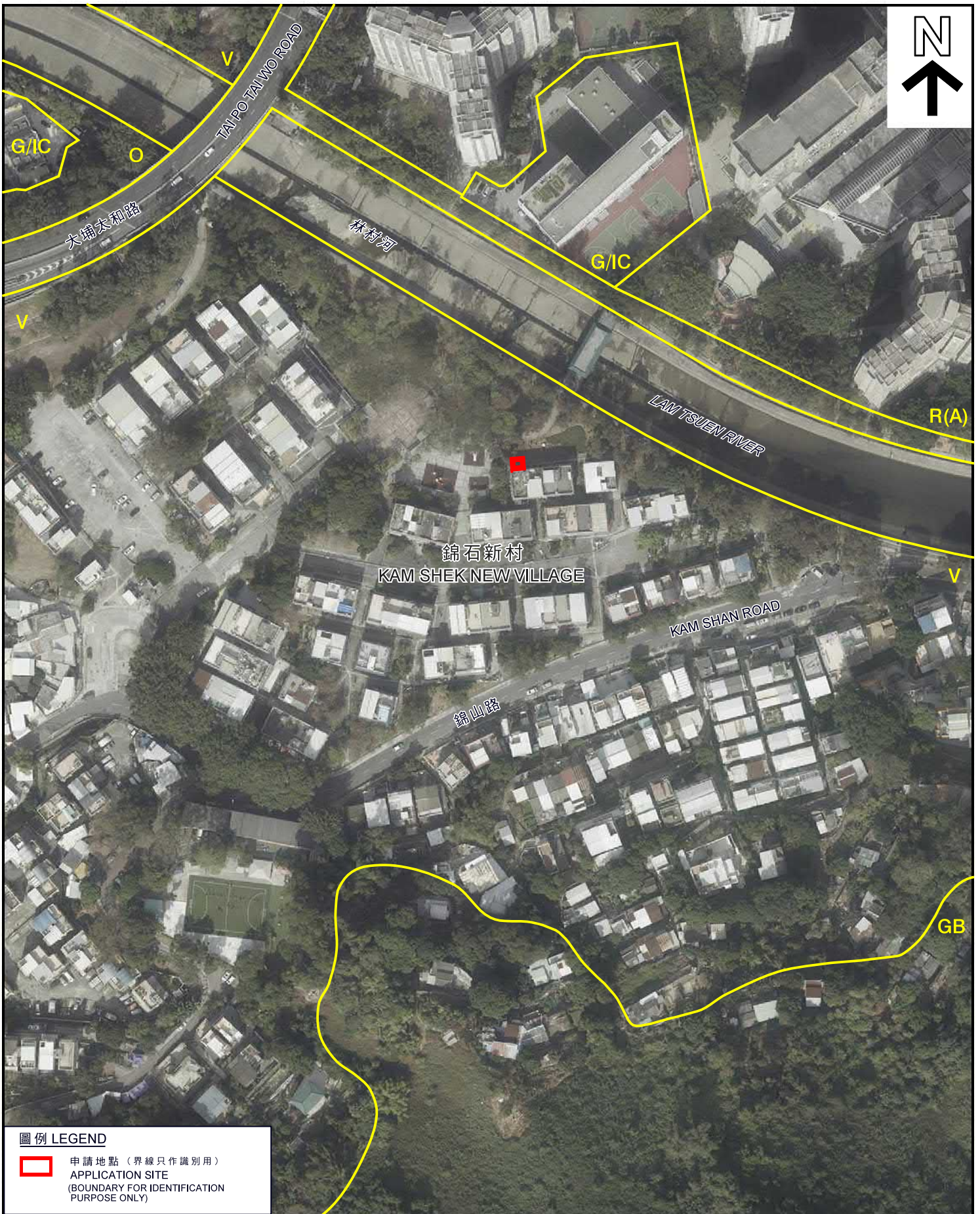
米 20 0 20 40 米
METRES SCALE 1:1 000 比例尺 METRES

規劃署
PLANNING
DEPARTMENT



參考編號
REFERENCE No.
A/TP/649

圖 PLAN
A-2



圖例 LEGEND

-  申請地點 (界線只作識別用)
APPLICATION SITE
(BOUNDARY FOR IDENTIFICATION
PURPOSE ONLY)

航攝照片 AERIAL PHOTO

臨時食肆 (餐廳戶外座位區) (為期3年)
大埔錦石新村丈量約份第6約的政府土地
TEMPORARY EATING PLACE (OUTSIDE SEATING ACCOMMODATION)
FOR A PERIOD OF 3 YEARS
GOVERNMENT LAND IN D.D. 6, KAM SHEK NEW VILLAGE, TAI PO

規劃署
PLANNING
DEPARTMENT



本摘要圖於2018年10月9日擬備，
所根據的資料為地政總署
於2018年1月3日拍得的航攝照片
編號E032866C
EXTRACT PLAN PREPARED ON 9.10.2018
BASED ON AERIAL PHOTO No. E032866C
TAKEN ON 3.1.2018 BY
LANDS DEPARTMENT

參考編號
REFERENCE No.
A/TP/649

圖 PLAN
A-3

1



2



申請地點界線只作識別用
APPLICATION SITE BOUNDARY FOR IDENTIFICATION PURPOSE ONLY

實地照片 SITE PHOTOS

本圖於2018年10月31日擬備，所根據的資料為攝於2018年10月12日的實地照片
PLAN PREPARED ON 31.10.2018 BASED ON SITE PHOTOS TAKEN ON 12.10.2018

臨時食肆(餐廳戶外座位區) (為期3年)
大埔錦石新村丈量約份第6約的政府土地
TEMPORARY EATING PLACE
(OUTSIDE SEATING ACCOMMODATION)
FOR A PERIOD OF 3 YEARS
GOVERNMENT LAND IN D.D. 6,
KAM SHEK NEW VILLAGE, TAI PO

規劃署
PLANNING
DEPARTMENT



參考編號
REFERENCE No.
A/TP/649

圖 PLAN
A-4