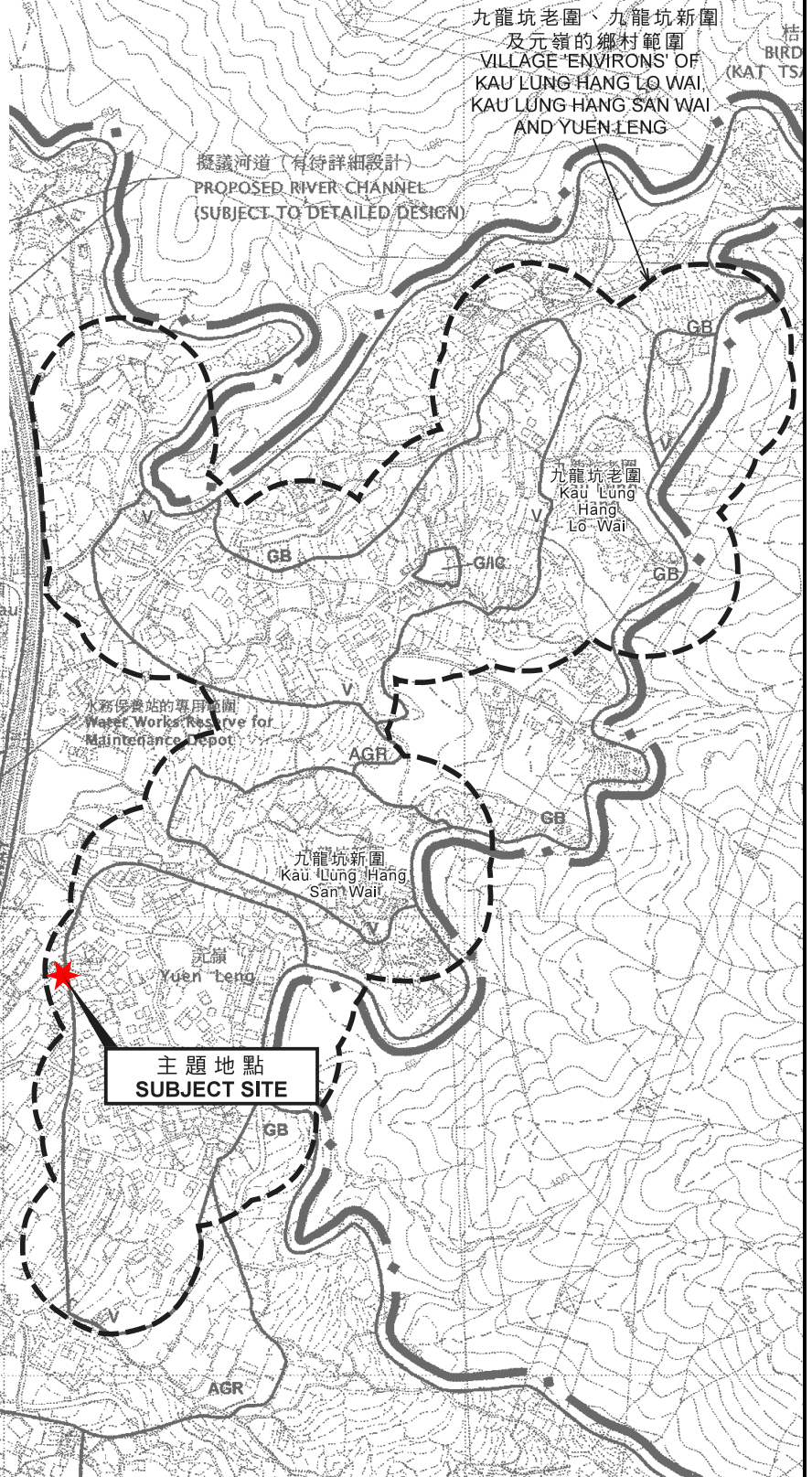




要覽圖 KEY PLAN

SCALE 1 : 50 000 比例尺

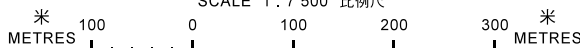


位置圖 LOCATION PLAN

本摘要圖於2018年8月10日擬備，
所根據的資料為於2006年10月17日核准的
分區計劃大綱圖編號S/NE-KLH/11
EXTRACT PLAN PREPARED ON 10.8.2018
BASED ON OUTLINE ZONING PLAN
No. S/NE-KLH/11 APPROVED ON 17.10.2006

屋宇(新界豁免管制屋宇—小型屋宇)
大埔九龍坑元嶺村丈量約份第9約
地段第650號B分段第1小分段及第651號A分段第2小分段
HOUSE
(NEW TERRITORIES EXEMPTED HOUSE - SMALL HOUSE)
LOTS 650 S.B ss.1 AND 651 S.A ss.2
IN D.D. 9, YUEN LENG, KAU LUNG HANG

SCALE 1 : 7 500 比例尺

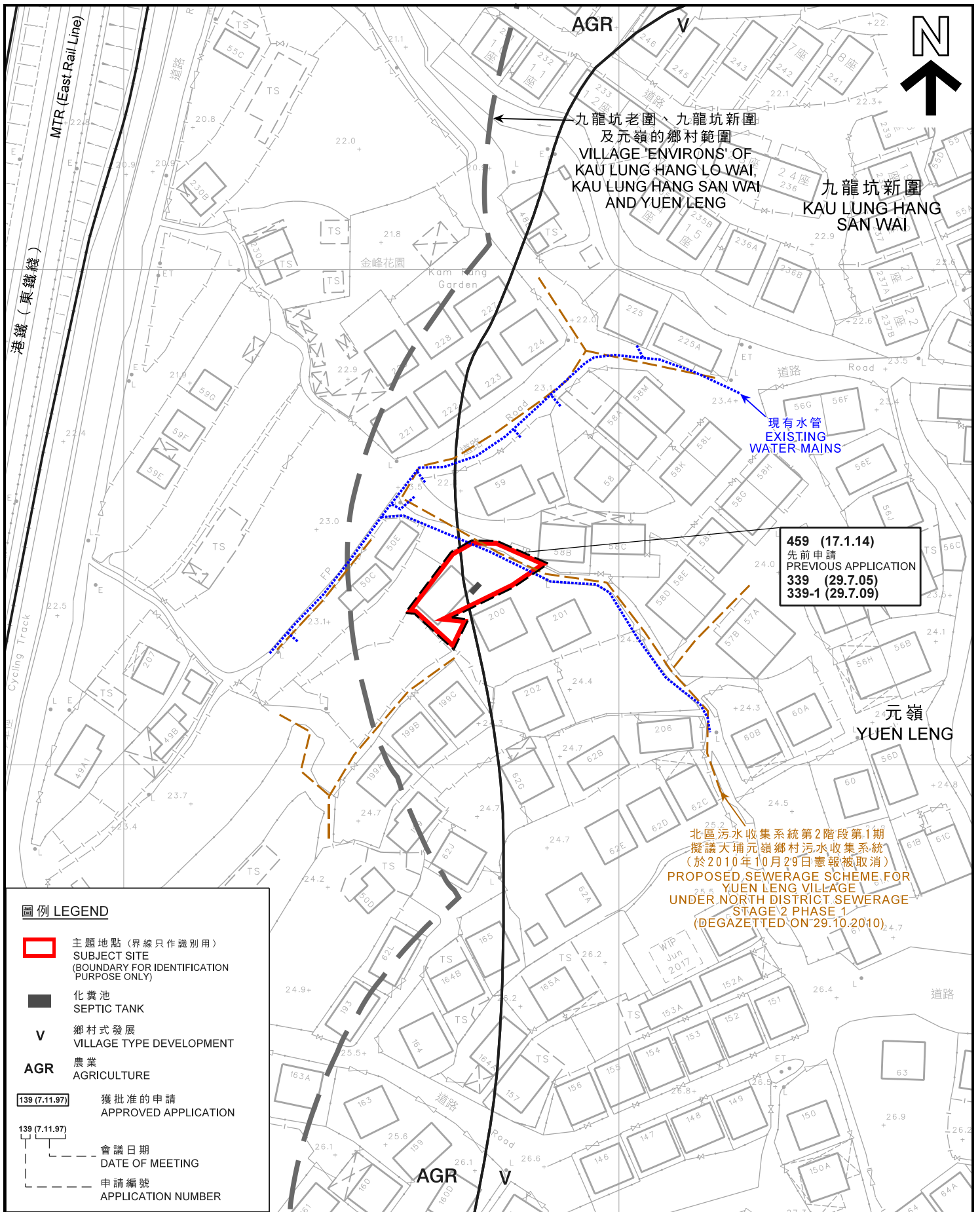


**規劃署
PLANNING
DEPARTMENT**



參考編號
REFERENCE No.
M/TP/18/17

**圖 PLAN
1**



圖例 LEGEND

- 主題地點 (界線只作識別用)
SUBJECT SITE
(BOUNDARY FOR IDENTIFICATION
PURPOSE ONLY)
- 化糞池
SEPTIC TANK
- V** 鄉村式發展
VILLAGE TYPE DEVELOPMENT
- AGR** 農業
AGRICULTURE
- 139 (7.11.97) 獲批准的申請
APPROVED APPLICATION
- 139 (7.11.97) 會議日期
DATE OF MEETING
- 139 (7.11.97) 申請編號
APPLICATION NUMBER

平面圖 SITE PLAN

屋宇 (新界豁免管制屋宇 - 小型屋宇)
大埔九龍坑元嶺村丈量約份第9約
地段第650號B分段第1小分段及第651號A分段第2小分段
HOUSE
(NEW TERRITORIES EXEMPTED HOUSE - SMALL HOUSE)
LOTS 650 S.B ss.1 AND 651 S.A ss.2
IN D.D. 9, YUEN LENG, KAU LUNG HANG

SCALE 1: 1 000 比例尺

米 20 40 米
METRES 0 20 METRES

本摘要圖於2018年8月10日擬備，
所根據的資料為測量圖編號
3-SW-18D
EXTRACT PLAN PREPARED ON 10.8.2018
BASED ON SURVEY SHEETS No.
3-SW-18D

規劃署
PLANNING
DEPARTMENT



參考編號
REFERENCE No.
M/TP/18/17

圖 PLAN
2