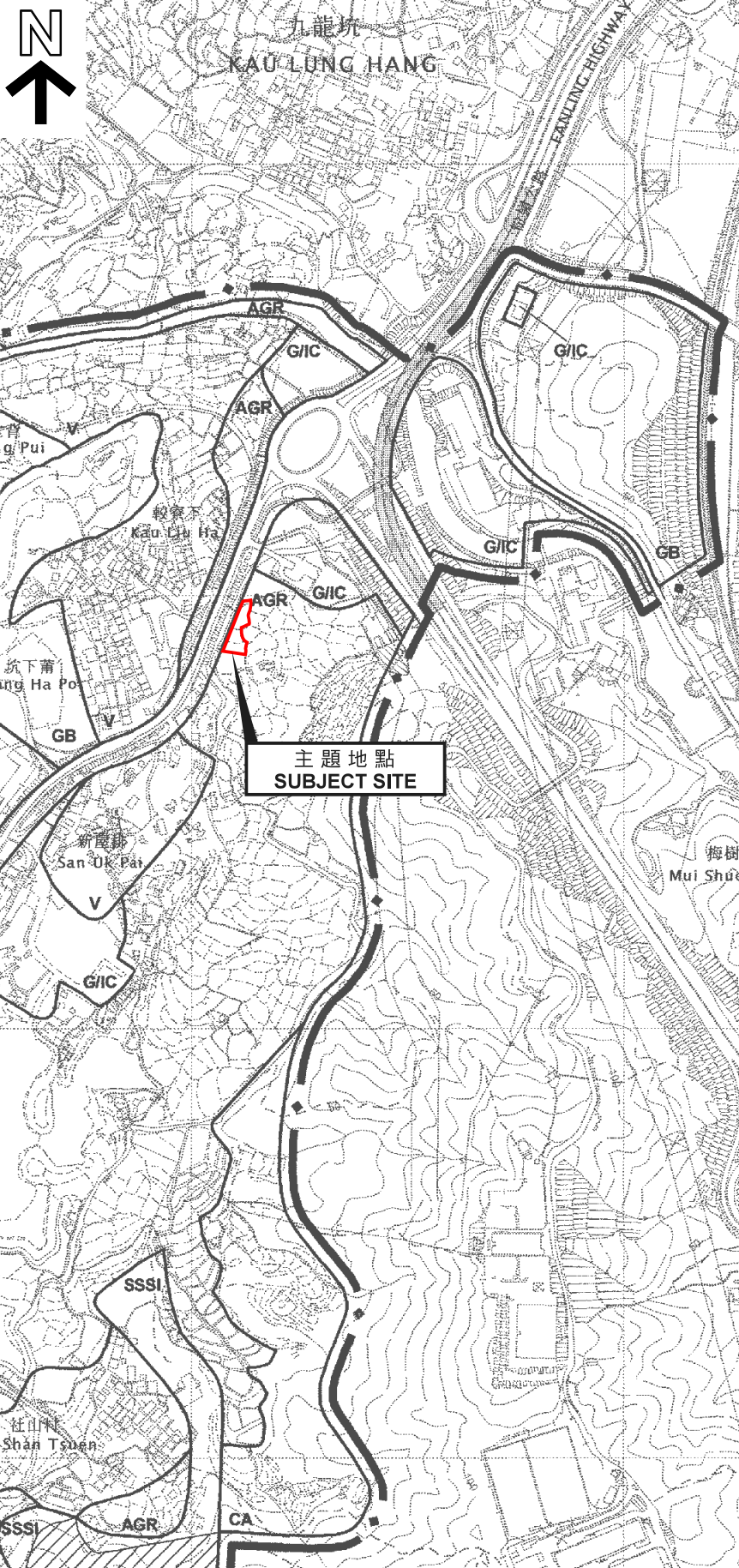




要覽圖 KEY PLAN

SCALE 1 : 50 000 比例尺




**主題地點
SUBJECT SITE**

界線只作識別用
BOUNDARY FOR IDENTIFICATION URPOSE ONLY

位置圖 LOCATION PLAN

屋宇(新界豁免管制屋宇—小型屋宇)
 新界大埔林村坑下莆丈量約份第7約地段第1203號A分段餘段、
 第1203號B分段餘段、第1203號C分段餘段、第1203號D分段餘段、
 第1203號E分段餘段、第1203號F分段餘段及第1203號G分段
 HOUSES
 (NEW TERRITORIES EXEMPTED HOUSES - SMALL HOUSES)
 LOTS 1203 S.A RP, 1203 S.B RP, 1203 S.C RP, 1203 S.D RP, 1203 S.E RP,
 1203 S.F RP AND 1203 S.G IN D.D. 7,
 HANG HA PO, LAM TSUEN, TAI PO, NEW TERRITORIES
 SCALE 1 : 7 500 比例尺



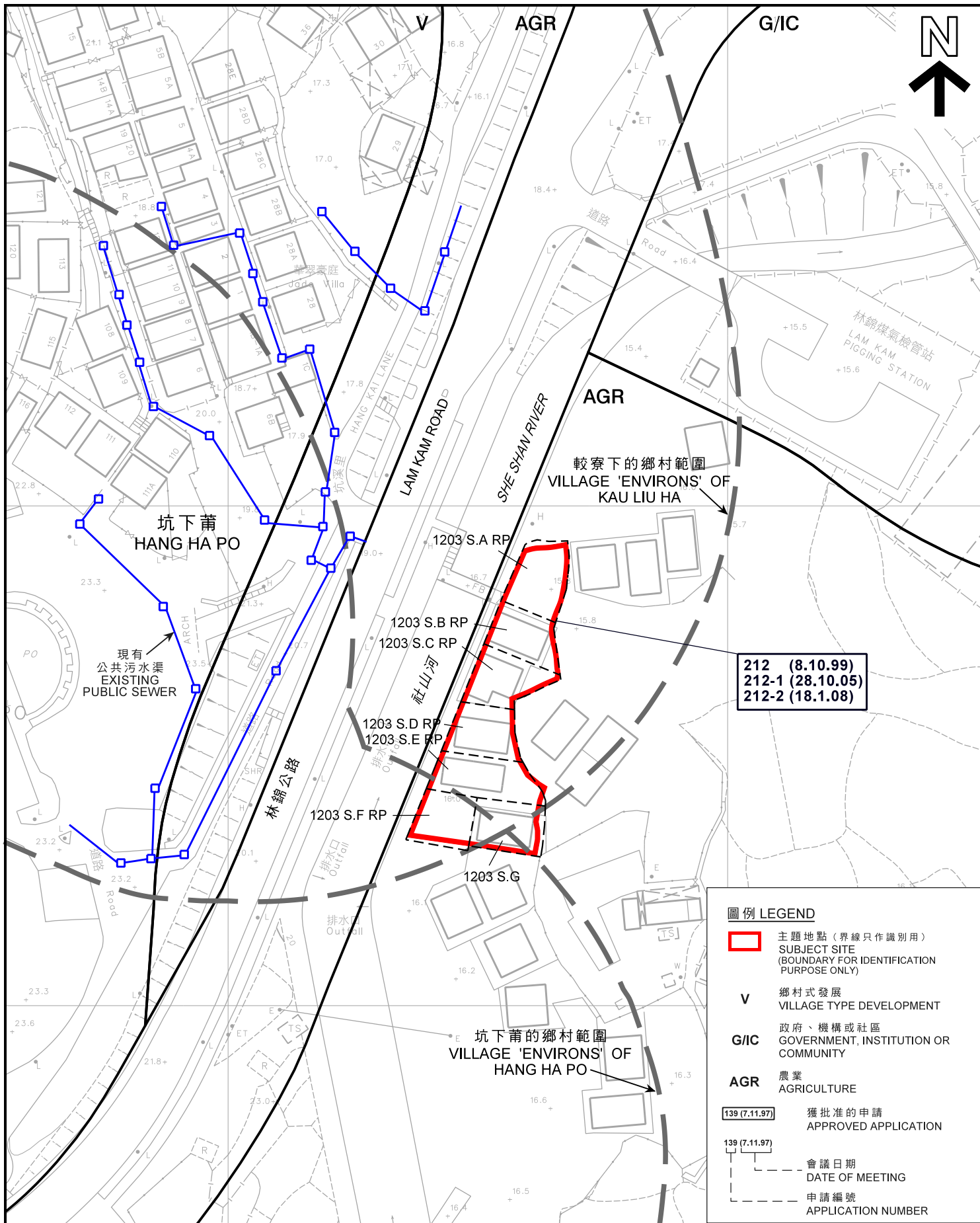
**規劃署
PLANNING
DEPARTMENT**



參考編號
REFERENCE No.
M/TP/18/49

**圖 PLAN
1**

本摘要圖於2018年8月10擬備，
 所根據的資料為於2006年10月31日核准的
 分區計劃大綱圖編號S/NE-LT/11
 EXTRACT PLAN PREPARED ON 10.2018
 BASED ON OUTLINE ZONING PLAN
 No. S/NE-LT/11 APPROVED ON 31.10.2006



平面圖 SITE PLAN

屋宇 (新界豁免管制屋宇—小型屋宇)

新界大埔林村坑下莆丈量約份第7約地段第1203號A分段餘段、
第1203號B分段餘段、第1203號C分段餘段、第1203號D分段餘段、
第1203號E分段餘段、第1203號F分段餘段及第1203號G分段
HOUSES

(NEW TERRITORIES EXEMPTED HOUSES - SMALL HOUSES)

LOTS 1203 S.A RP, 1203 S.B RP, 1203 S.C RP, 1203 S.D RP, 1203 S.E RP,
1203 S.F RP AND 1203 S.G IN D.D. 7.

HANG HA PO, LAM TSUEN, TAI PO, NEW TERRITORIES

SCALE 1: 1 000 比例尺

米 METRES 20 0 20 40 米 METRES

本摘要圖於2018年8月10日擬備，
所根據的資料為測量圖編號

7-NW-2B、2D、3A及3C
EXTRACT PLAN PREPARED ON 10.8.2018
BASED ON SURVEY SHEETS No.
7-NW-2B, 2D, 3A & 3C

規劃署
PLANNING
DEPARTMENT



參考編號
REFERENCE No.
M/TP/18/49

圖 PLAN
2