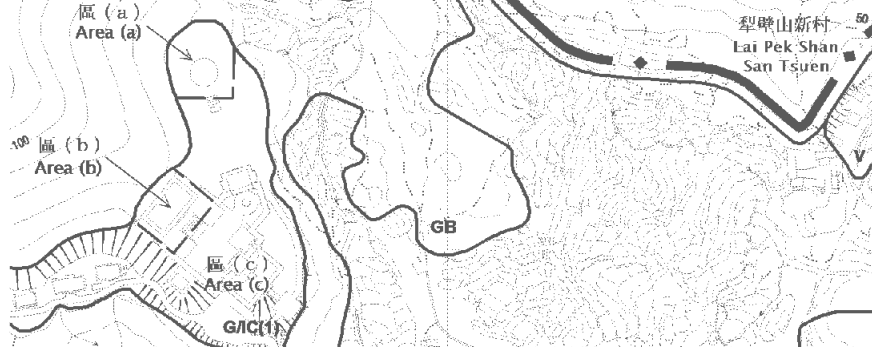




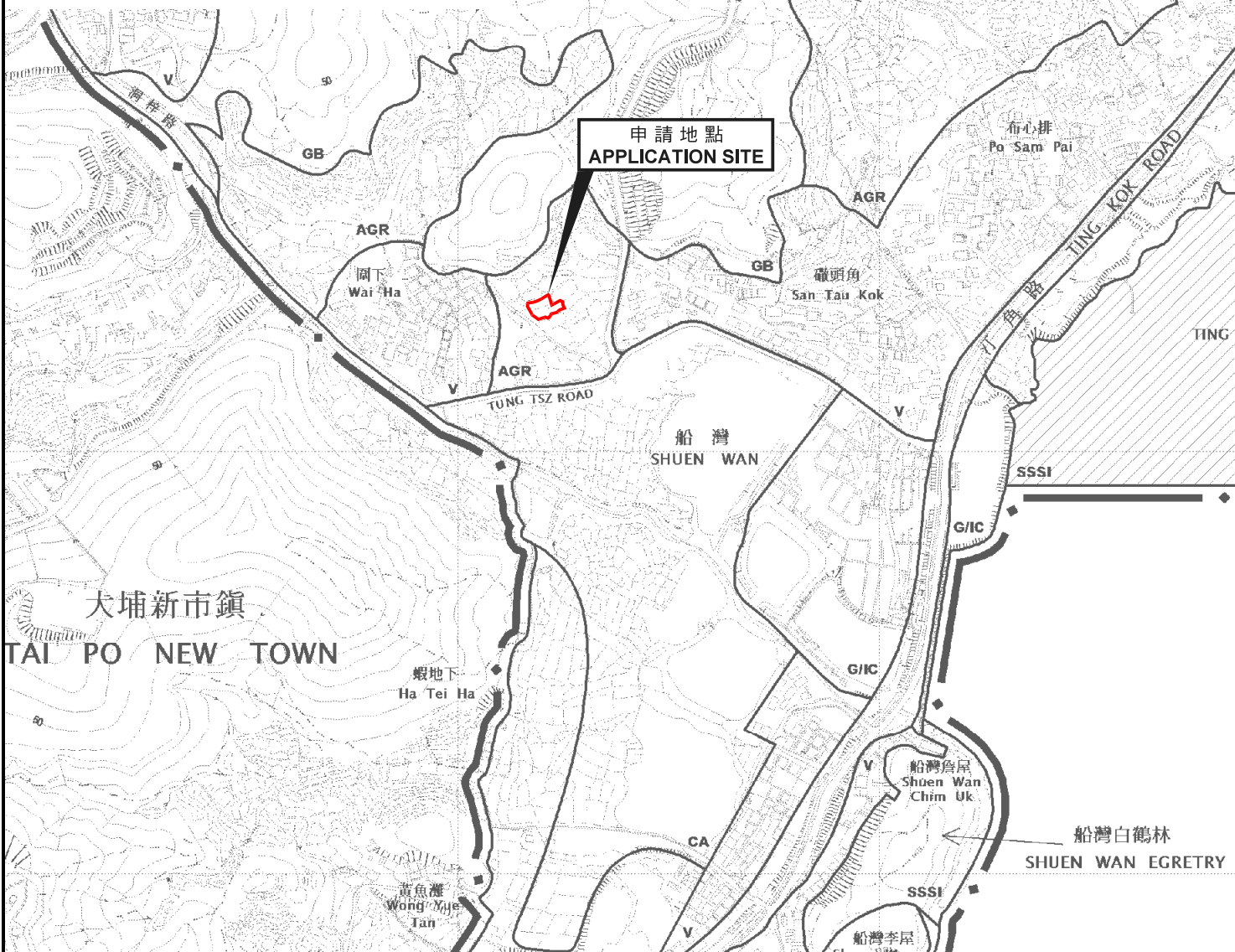
申請地點
APPLICATION SITE

要覽圖 KEY PLAN

SCALE 1 : 50 000 比例尺



申請地點
APPLICATION SITE

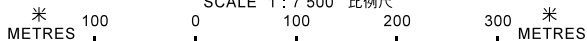


位置圖 LOCATION PLAN

把申請地點由「農業」地帶改劃為「住宅(丙類)1」地帶
 新界大埔汀角丈量約份第23約地段第253號A分段第1小分段、
 第253號A分段第2小分段、第253號A分段第3小分段、
 第253號A分段第4小分段、第253號A分段第5小分段、
 第253號A分段第6小分段及第253號A分段餘段

TO REZONE THE APPLICATION SITE FROM
 "AGRICULTURE" TO "RESIDENTIAL (GROUP C)1"
 Lots 253 S.A ss.1, 253 S.A ss.2, 253 S.A ss.3, 253 S.A ss.4, 253 S.A ss.5,
 253 S.A ss.6 and 253 S.A RP in D.D. 23, Ting Kok, Tai Po, N.T.

SCALE 1 : 7 500 比例尺



規劃署
PLANNING
DEPARTMENT



參考編號

REFERENCE No.

Y/NE-TK/17

圖 PLAN
Z-1

本摘要圖於2019年8月28日擬備，
 所根據的資料為於2015年10月27日核准的
 分區計劃大綱圖編號S/NE-TK/19
 EXTRACT PLAN PREPARED ON 28.8.2019
 BASED ON OUTLINE ZONING PLAN
 No. S/NE-TK/19 APPROVED ON 27.10.2015