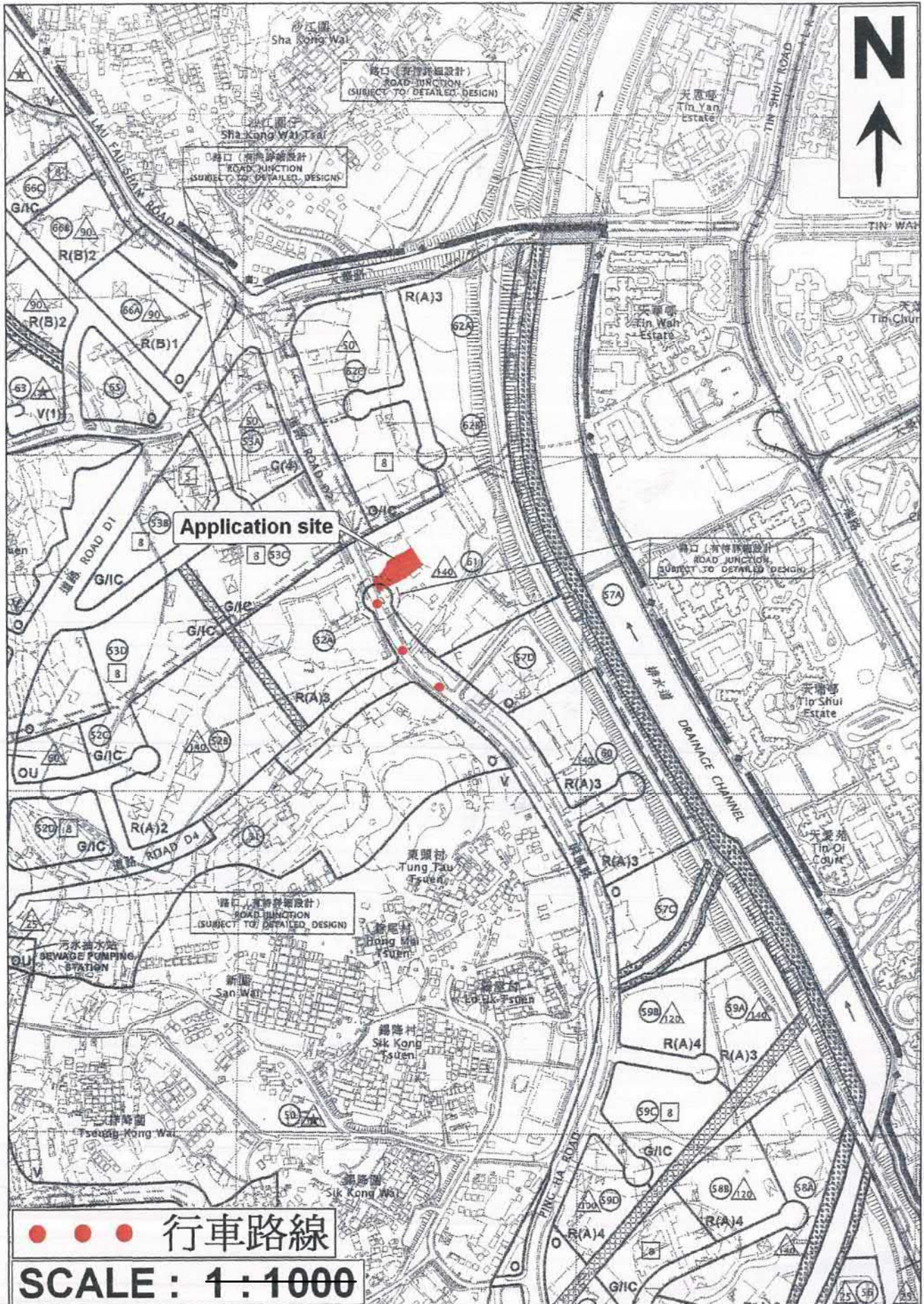


附圖 1：場地大綱圖

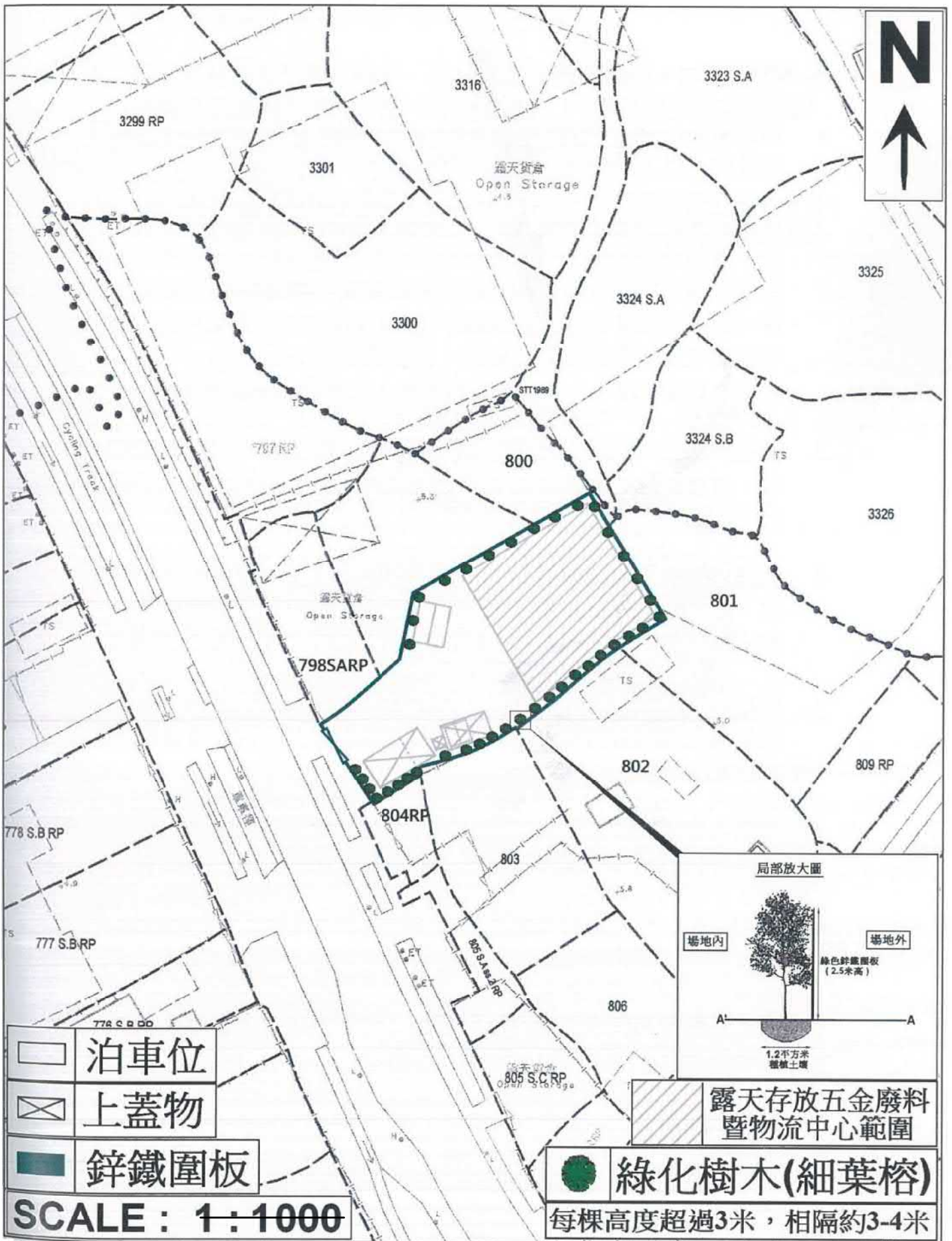


(摘錄自申請人於 28.12.2017 提交的申請書)
(Extract from Applicant's
Submission of 28.12.2017)

參考編號
REFERENCE No.
A/HSK/47

繪圖 DRAWING
A-1

附頁 2：美化環境和保護樹木建議計劃圖

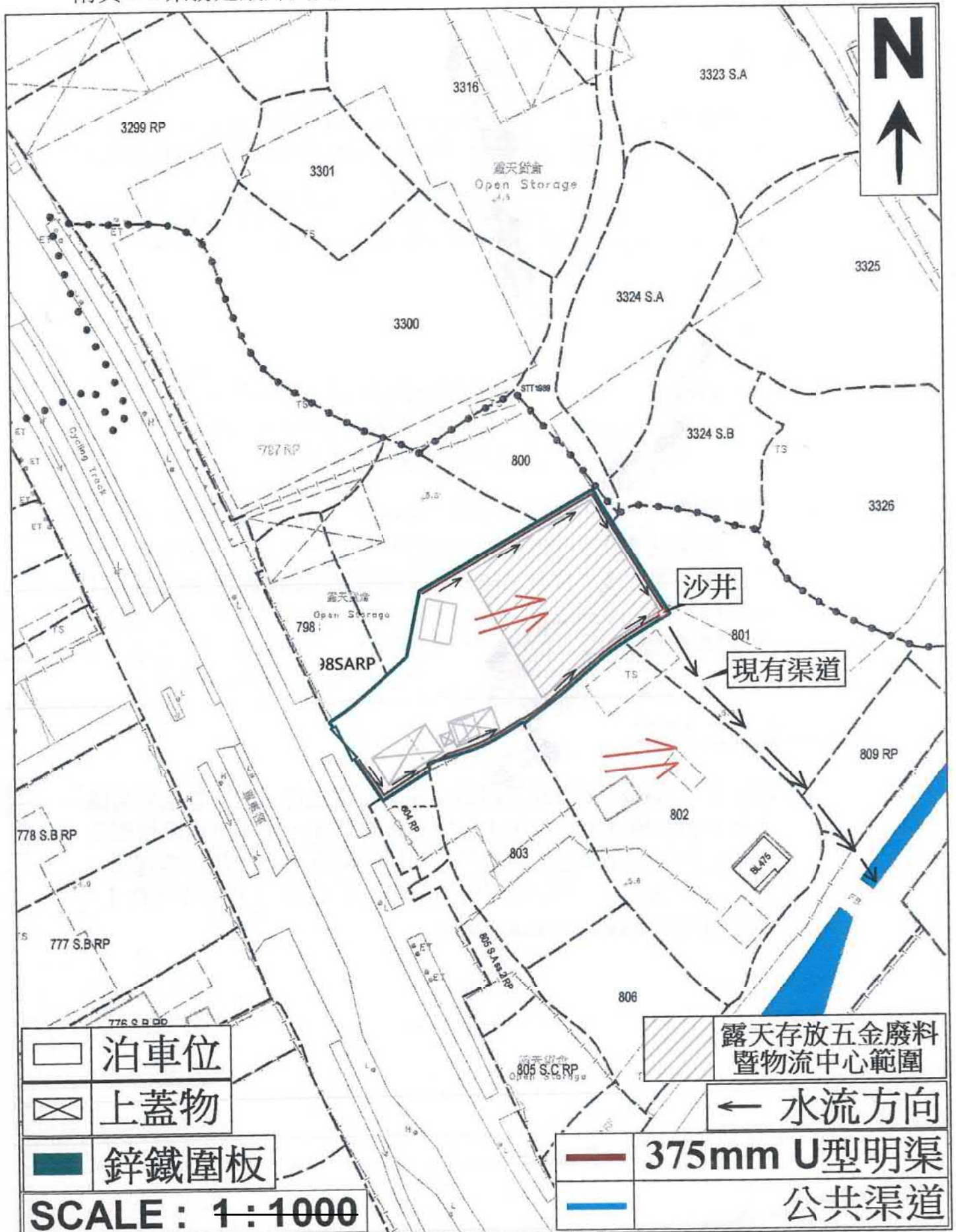


(摘錄自申請人於 28. 12. 2017 提交的申請書)
(Extract from Applicant's Submission of 28.12.2017)

參考編號
REFERENCE No.
A/HSK/47

繪圖 DRAWING
A-3

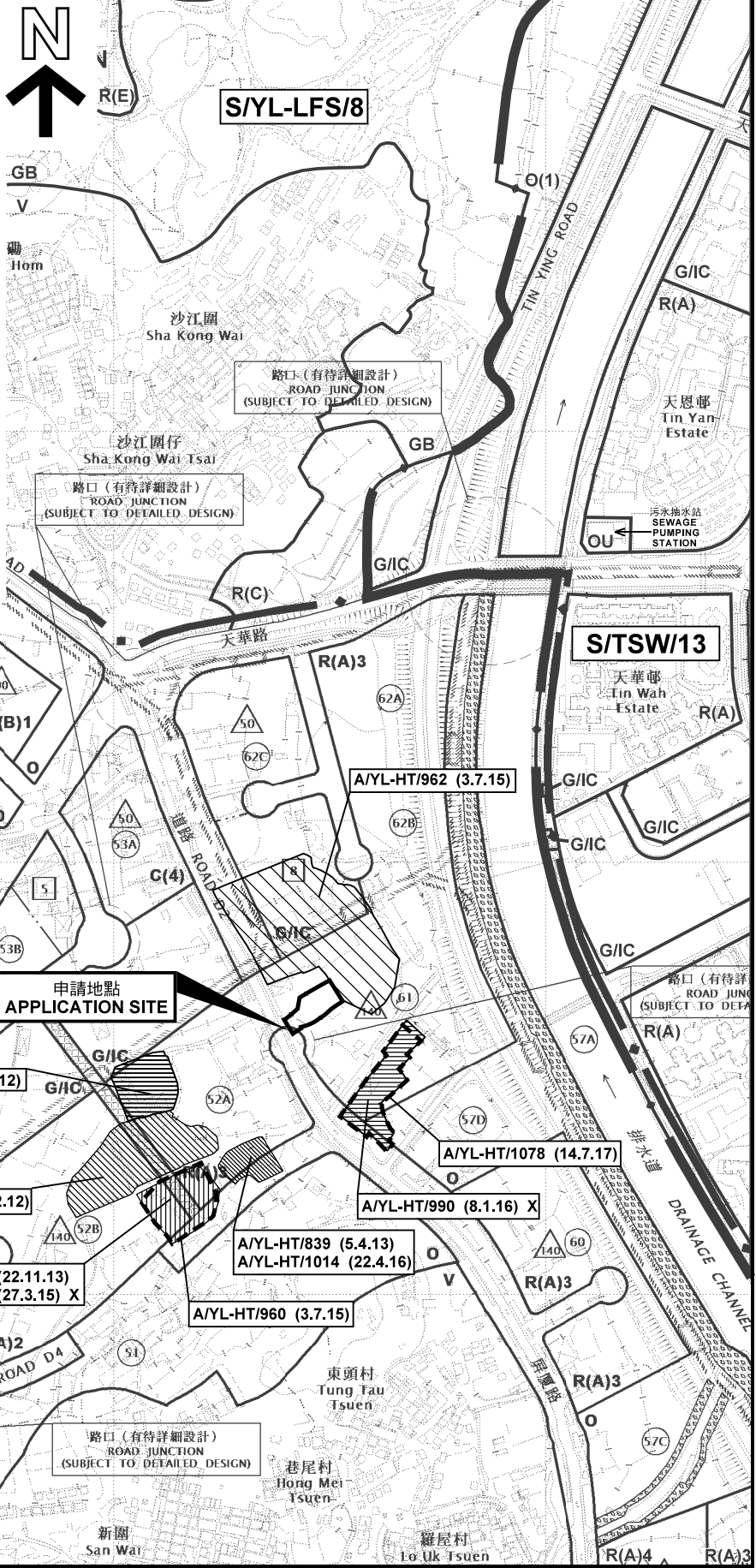
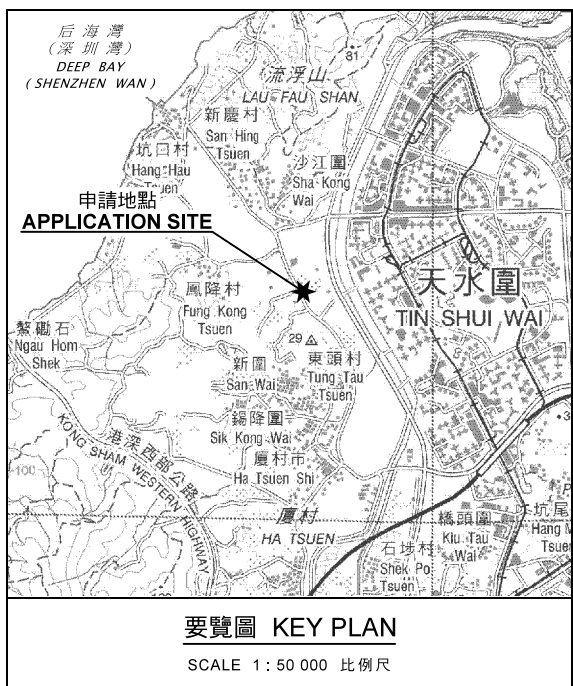
附頁 2：渠務建議計劃圖



(摘錄自申請人於 28. 12. 2017 提交的申請書)
(Extract from Applicant's
Submission of 28.12.2017)

參考編號
REFERENCE No.
A/HSK/47

繪圖 DRAWING
A-4



圖例 LEGEND

243 (17.7.04)	獲批准的申請 APPROVED APPLICATION
72 (10.9.99) X	已撤銷 REVOKED
---	會議日期 DATE OF MEETING
---	申請編號 APPLICATION NUMBER
申請地點界線只作識別用 APPLICATION SITE BOUNDARY FOR IDENTIFICATION PURPOSE ONLY	

本摘要圖於2018年1月31日擬備，所根據的資料為於2017年5月26日展示的分區計劃大綱圖編號 S/HSK/1 EXTRACT PLAN PREPARED ON 31.1.2018 BASED ON OUTLINE ZONING PLAN No. S/HSK/1 EXHIBITED ON 26.5.2017


位置圖及同類申請 LOCATION PLAN WITH SIMILAR APPLICATIONS

臨時露天存放五金廢料及物流中心(為期三年)
元朗廈村丈量約份第125約地段第798號A分段餘段(部分)、
第799號(部分)、第800號(部分)、第801號(部分)、
第802號(部分)及第804號餘段(部分)和毗連政府土地
TEMPORARY OPEN STORAGE OF SCRAP METAL AND
LOGISTICS CENTRE FOR A PERIOD OF 3 YEARS
LOTS 798 S.A RP (PART), 799 (PART), 800 (PART), 801 (PART),
802 (PART) AND 804 RP (PART) IN D.D.125 AND
ADJOINING GOVERNMENT LAND, HA TSUEN, YUEN LONG

SCALE 1 : 7 500 比例尺

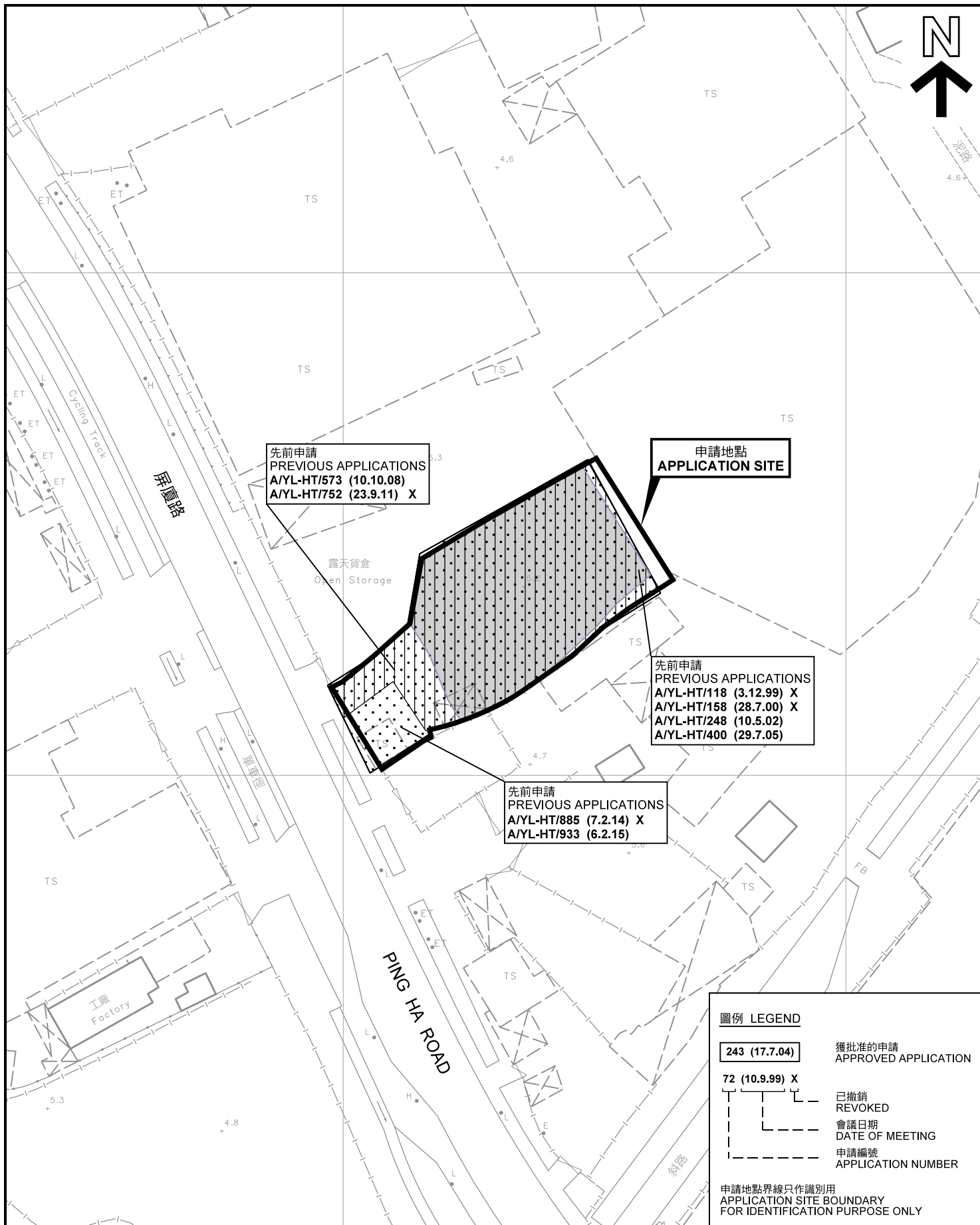
米 100 0 100 200 300 米
METRES

**規劃署
PLANNING
DEPARTMENT**



參考編號
REFERENCE No.
A/HSK/47


**圖 PLAN
A-1a**



先前申請圖 PREVIOUS APPLICATIONS PLAN

臨時露天存放五金廢料及物流中心(為期三年)
 元朗厦村丈量約份第125約地段第798號A分段餘段(部分)、
 第799號(部分)、第800號(部分)、第801號(部分)、
 第802號(部分)及第804號餘段(部分)和毗連政府土地
 TEMPORARY OPEN STORAGE OF SCRAP METAL AND
 LOGISTICS CENTRE FOR A PERIOD OF 3 YEARS
 LOTS 798 S.A RP (PART), 799 (PART), 800 (PART), 801 (PART),
 802 (PART) AND 804 RP (PART) IN D.D.125 AND
 ADJOINING GOVERNMENT LAND, HA TSUEN, YUEN LONG

SCALE 1 : 1 000 比例尺



本摘要圖於2018年1月30日擬備，所根據的資料為測量圖編號 6-NW-2A、2B、2C 及 2D
 EXTRACT PLAN PREPARED ON 30.1.2018
 BASED ON SURVEY SHEETS No.
 6-NW-2A, 2B, 2C & 2D

圖例 LEGEND

- 243 (17.7.04)** 獲批准的申請 APPROVED APPLICATION
- 72 (10.9.99) X** 已撤銷 REVOKED
- 會議日期 DATE OF MEETING
- 申請編號 APPLICATION NUMBER

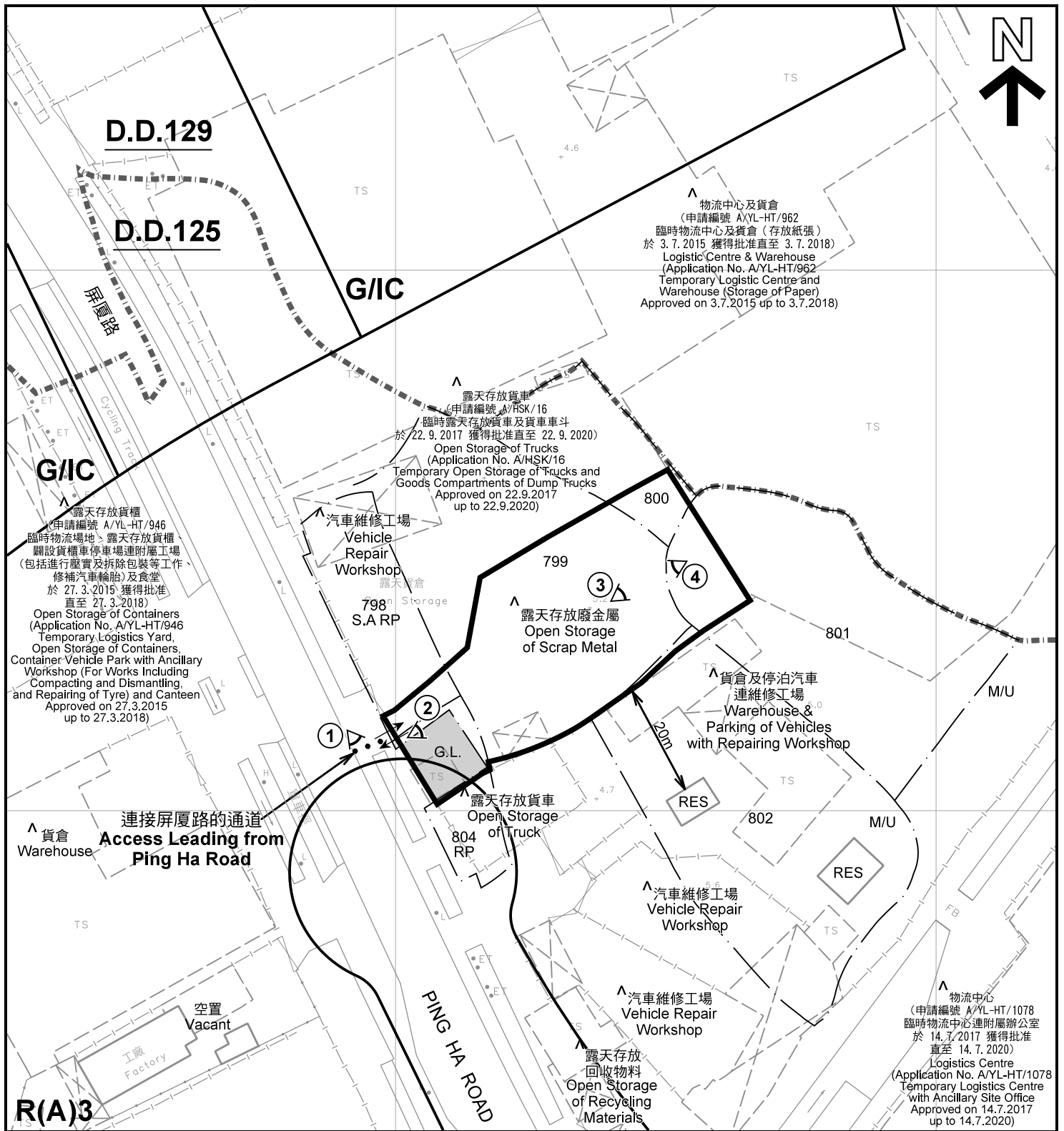
申請地點界線只作識別用
 APPLICATION SITE BOUNDARY
 FOR IDENTIFICATION PURPOSE ONLY

**規劃署
 PLANNING
 DEPARTMENT**



參考編號
 REFERENCE No.
A/HSK/47

**圖 PLAN
 A-1b**



註釋 Notes :

- (1) 2018年1月5日勘測的土地用途
Land uses shown on this plan are in accordance with the land use survey conducted by the Planning Department on 5.1.2018
- (2) * 土地用途跟1992年3月25日勘測的土地用途一致
Indicates that the use is the same as that revealed by the land use survey conducted by the Planning Department on 25.3.1992
- (3) ^ 土地用途跟1992年3月25日勘測的土地用途有別
Indicates that the use is different from that revealed by the land use survey conducted by the Planning Department on 25.3.1992


圖例 LEGEND

- 申請地點(界線只作識別用)
APPLICATION SITE (BOUNDARY FOR IDENTIFICATION PURPOSE ONLY)
- R(A)** 住宅(甲類)
RESIDENTIAL (GROUP A)
- G/I/C** 政府、機構或社區
GOVERNMENT, INSTITUTION OR COMMUNITY
- G.L.** 政府土地
GOVERNMENT LAND
- RES** 住用構築物
RESIDENTIAL STRUCTURES
- M/U** 荒地
UNUSED LAND
- 丈量約份界線
D.D. BOUNDARY
- 實地照片的觀景點
VIEWING POINT OF SITE PHOTO
- 入口/出口
INGRESS / EGRESS

平面圖 SITE PLAN

臨時露天存放五金廢料及物流中心(為期三年)
元朗厦村丈量約份第125約地段第798號A分段餘段(部分)、
第799號(部分)、第800號(部分)、第801號(部分)、
第802號(部分)及第804號餘段(部分)和毗連政府土地
TEMPORARY OPEN STORAGE OF SCRAP METAL AND
LOGISTICS CENTRE FOR A PERIOD OF 3 YEARS
LOTS 798 S.A RP (PART), 799 (PART), 800 (PART), 801 (PART),
802 (PART) AND 804 RP (PART) IN D.D. 125 AND
ADJOINING GOVERNMENT LAND, HA TSUEN, YUEN LONG

SCALE 1 : 1 000 比例尺



本摘要圖於2018年1月31日擬備, 所根據的資料為測量圖編號 6-NW-2A、2B、2C 及 2D
EXTRACT PLAN PREPARED ON 31.1.2018
BASED ON SURVEY SHEETS No. 6-NW-2A, 2B, 2C & 2D

**規劃署
PLANNING
DEPARTMENT**



參考編號
REFERENCE No.
A/HSK/47

圖 **PLAN**
A-2



開渠

Nullah


天影路

TIN YING ROAD

屏慶路

PING HA ROAD

圖例 LEGEND

 申請地點(界線只作識別用)
APPLICATION SITE
(BOUNDARY FOR IDENTIFICATION
PURPOSE ONLY)

本摘要圖於2018年1月30日擬備，所根據的資料為地政總署於2017年1月26日拍得的航攝照片編號 E013944C
EXTRACT PLAN PREPARED ON 30.1.2018
BASED ON AERIAL PHOTO No.
E013944C TAKEN ON 26.1.2017
BY LANDS DEPARTMENT

航攝照片 AERIAL PHOTO

臨時露天存放五金廢料及物流中心(為期三年)
元朗厦村丈量約份第125約地段第798號A分段餘段(部分)、
第799號(部分)、第800號(部分)、第801號(部分)、
第802號(部分)及第804號餘段(部分)和毗連政府土地
TEMPORARY OPEN STORAGE OF SCRAP METAL AND
LOGISTICS CENTRE FOR A PERIOD OF 3 YEARS
LOTS 798 S.A RP (PART), 799 (PART), 800 (PART), 801 (PART),
802 (PART) AND 804 RP (PART) IN D.D.125 AND
ADJOINING GOVERNMENT LAND, HA TSUEN, YUEN LONG

規劃署
PLANNING
DEPARTMENT



參考編號
REFERENCE No.
A/HSK/47

圖 PLAN
A-3




本圖於2018年1月26日擬備，所根據的資料為攝於2018年1月5日的實地照片
 PLAN PREPARED ON 26.1.2018
 BASED ON SITE PHOTOS
 TAKEN ON 5.1.2018

實地照片 SITE PHOTOS

臨時露天存放五金廢料及物流中心(為期三年)
 元朗廈村丈量約份第125約地段第798號A分段餘段(部分)、
 第799號(部分)、第800號(部分)、第801號(部分)、
 第802號(部分)及第804號餘段(部分)和毗連政府土地
 TEMPORARY OPEN STORAGE OF SCRAP METAL AND
 LOGISTICS CENTRE FOR A PERIOD OF 3 YEARS
 LOTS 798 S.A RP (PART), 799 (PART), 800 (PART), 801 (PART),
 802 (PART) AND 804 RP (PART) IN D.D.125 AND
 ADJOINING GOVERNMENT LAND, HA TSUEN, YUEN LONG

規劃署
 PLANNING
 DEPARTMENT



參考編號
 REFERENCE No.
 A/HSK/47

圖 PLAN
 A-4a

3



申請地點
APPLICATION SITE

4



申請地點
APPLICATION SITE

實地照片 SITE PHOTOS

本圖於2018年1月26日擬備，所根據的資料為攝於2018年1月5日的實地照片
 PLAN PREPARED ON 26.1.2018
 BASED ON SITE PHOTOS
 TAKEN ON 5.1.2018

臨時露天存放五金廢料及物流中心(為期三年)
 元朗廈村丈量約份第125約地段第798號A分段餘段(部分)、
 第799號(部分)、第800號(部分)、第801號(部分)、
 第802號(部分)及第804號餘段(部分)和毗連政府土地
 TEMPORARY OPEN STORAGE OF SCRAP METAL AND
 LOGISTICS CENTRE FOR A PERIOD OF 3 YEARS
 LOTS 798 S.A RP (PART), 799 (PART), 800 (PART), 801 (PART),
 802 (PART) AND 804 RP (PART) IN D.D.125 AND
 ADJOINING GOVERNMENT LAND, HA TSUEN, YUEN LONG

規劃署
 PLANNING
 DEPARTMENT



參考編號
 REFERENCE No.
 A/HSK/47

圖 PLAN
 A-4b