
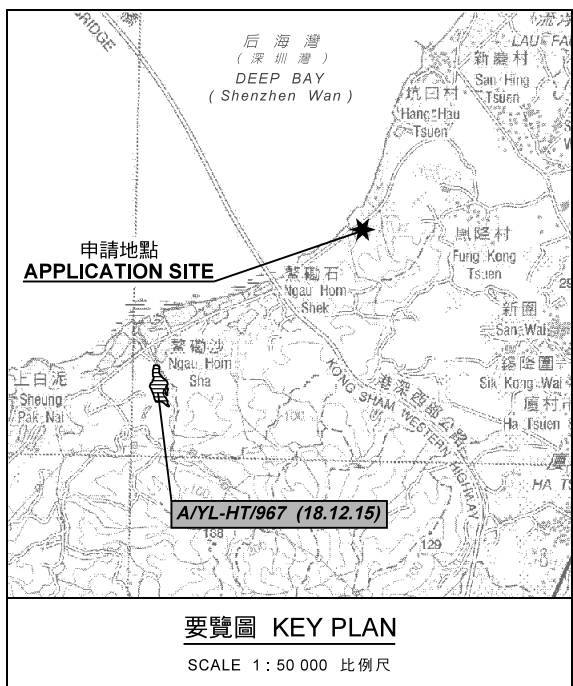


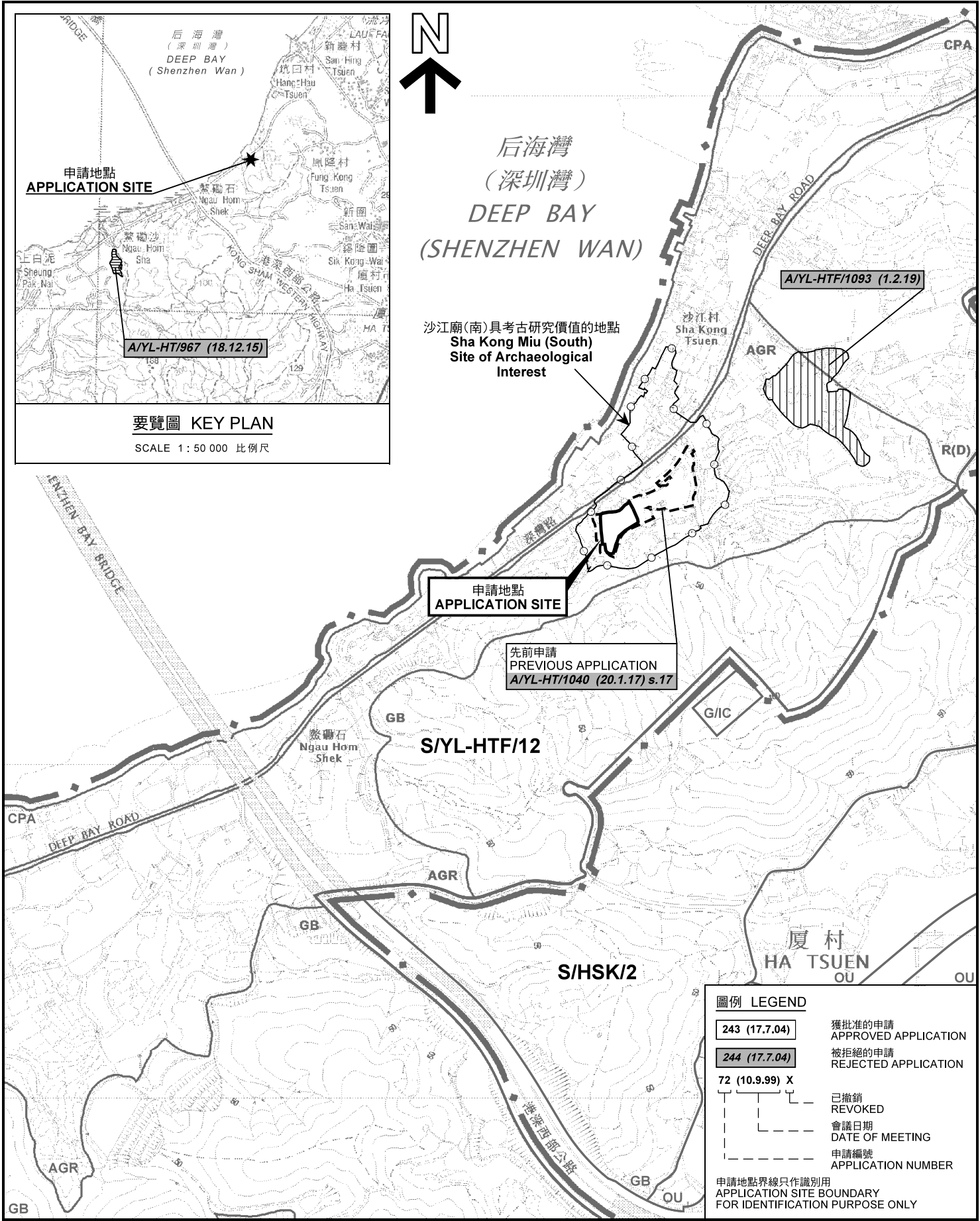


- ① 膠粒還原工場，面積不多於 950 m²。
- ② 棚頂面積 16 m² 下面有 2 層的辦公室，每層面積 14 m²。
- ③ 4 個車位。
- ④ 重型貨車卸貨位。
- ⑤ 面積約 1000 m² 露天場地為放置還原後的膠粒，和塑料原材料。
- ⑥ 面積約 334 m² 的露天場地預留受車裝卸，鏟車行走，私家車臨時擺放處。



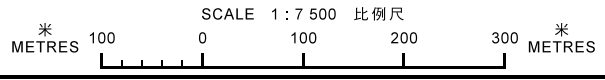
后海灣
(深圳灣)
DEEP BAY
(SHENZHEN WAN)

沙江廟(南)具考古研究價值的地點
Sha Kong Miu (South)
Site of Archaeological Interest



位置圖 LOCATION PLAN

擬議臨時塑料回收中心連膠粒還原工場
及附屬辦公室(為期3年)
新界元朗厦村邊緣丈量約份第128約地段第298號餘段(部分)
PROPOSED TEMPORARY PLASTIC RECYCLING CENTRE WITH
WORKSHOP AND ANCILLARY OFFICE FOR A PERIOD OF 3 YEARS
LOT 298 RP (PART) IN D.D.128, HA TSUEN FRINGE,
YUEN LONG, NEW TERRITORIES



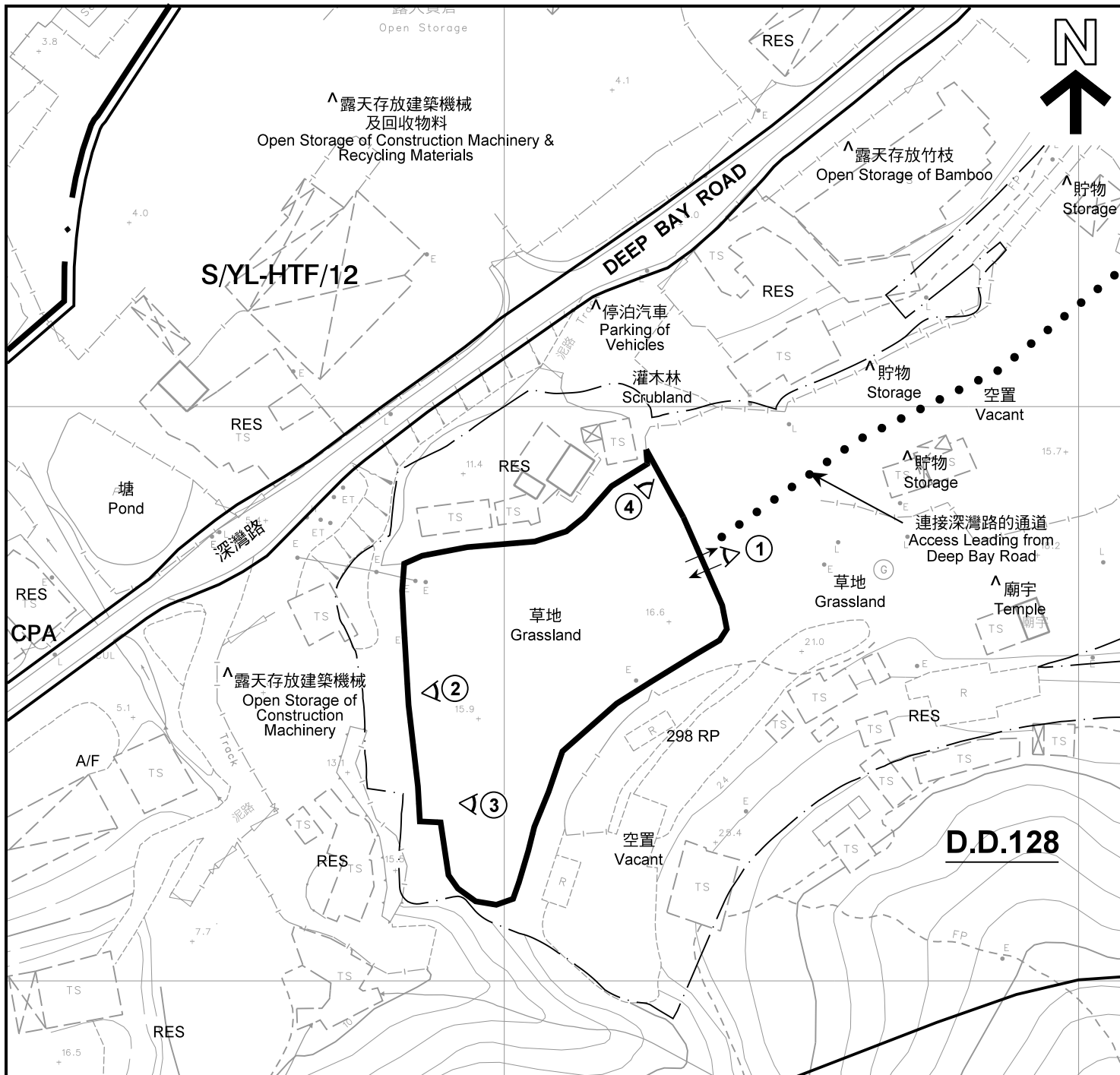
本摘要圖於2019年9月24日擬備，
所根據的資料為於2018年10月16日
核准的分區計劃大綱圖編號 S/YL-HTF/12
EXTRACT PLAN PREPARED ON 24.9.2019
BASED ON OUTLINE ZONING PLAN No.
S/YL-HTF/12 APPROVED ON 16.10.2018

規劃署
PLANNING
DEPARTMENT



參考編號
REFERENCE No.
A/YL-HTF/1098

圖 PLAN
A-1



- 註釋 Notes:
- (1) 2019年8月27日勘測的土地用途
Land uses shown on this plan are in accordance with the land use survey conducted by the Planning Department on 27.8.2019
 - (2) * 土地用途跟1992年3月勘測的土地用途一致
Indicates that the use is the same as that revealed by the land use survey conducted by the Planning Department in Mar 1992
 - (3) ^ 土地用途跟1992年3月勘測的土地用途有別
Indicates that the use is different from that revealed by the land use survey conducted by the Planning Department in Mar 1992

圖例 LEGEND	
	申請地點(界線只作識別用) APPLICATION SITE (BOUNDARY FOR IDENTIFICATION PURPOSE ONLY)
AGR	農業 AGRICULTURE
GB	綠化地帶 GREEN BELT
CPA	海岸保護區 COASTAL PROTECTION AREA
RES	住用構築物 RESIDENTIAL STRUCTURES
A/F	休耕農地 FALLOW AGRICULTURAL LAND
① ^	實地照片的觀景點 VIEWING POINT OF SITE PHOTO
	入口/出口 INGRESS / EGRESS

本摘要圖於2019年10月8日擬備，所根據的資料為測量圖編號 6-NW-1A、1B、1C 和 1D
EXTRACT PLAN PREPARED ON 8.10.2019
BASED ON SURVEY SHEETS No. 6-NW-1A, 1B, 1C & 1D

平面圖 SITE PLAN

擬議臨時塑料回收中心連膠粒還原工場
及附屬辦公室(為期3年)
新界元朗厦村邊緣丈量約份第128約地段第298號餘段(部分)
PROPOSED TEMPORARY PLASTIC RECYCLING CENTRE WITH
WORKSHOP AND ANCILLARY OFFICE FOR A PERIOD OF 3 YEARS
LOT 298 RP (PART) IN D.D.128, HA TSUEN FRINGE,
YUEN LONG, NEW TERRITORIES

SCALE 1 : 1 000 比例尺

米 METRES 20 0 20 40 米 METRES

**規劃署
PLANNING
DEPARTMENT**

參考編號 REFERENCE No. A/YL-HTF/1098	圖 PLAN A-2
---	----------------------

后海灣
(深圳灣)
DEEP BAY
(SHENZHEN WAN)



沙江村
Sha Kong
Tsuen

沙江廟(南)具考古研究價值的地點
Sha Kong Miu (South)
Site of Archaeological
Interest

DEEP BAY ROAD

深灣路

圖例 LEGEND



申請地點(界線只作識別用)
APPLICATION SITE
(BOUNDARY FOR IDENTIFICATION
PURPOSE ONLY)

本摘要圖於2019年10月2日擬備，所根據的資料為地政總署於2018年1月3日拍得的航攝照片編號 E033651C
EXTRACT PLAN PREPARED ON 2.10.2019
BASED ON AERIAL PHOTO No.
E033651C TAKEN ON 3.1.2018
BY LANDS DEPARTMENT

2018年1月3日拍攝的航攝照片
AERIAL PHOTO TAKEN ON 3.1.2018

擬議臨時塑料回收中心連膠粒還原工場
及附屬辦公室(為期3年)
新界元朗厦村邊緣丈量約份第128約地段第298號餘段(部分)
PROPOSED TEMPORARY PLASTIC RECYCLING CENTRE WITH
WORKSHOP AND ANCILLARY OFFICE FOR A PERIOD OF 3 YEARS
LOT 298 RP (PART) IN D.D.128, HA TSUEN FRINGE,
YUEN LONG, NEW TERRITORIES

規劃署
PLANNING
DEPARTMENT



參考編號
REFERENCE No.
A/YL-HTF/1098

圖 PLAN
A-3a



后海灣
(深圳灣)
DEEP BAY
(SHENZHEN WAN)

沙江村
Sha Kong
Tsuen

沙江廟(南)具考古研究價值的地點
Sha Kong Miu (South)
Site of Archaeological
Interest

DEEP BAY ROAD

深灣路

圖例 LEGEND



申請地點(界線只作識別用)
APPLICATION SITE
(BOUNDARY FOR IDENTIFICATION
PURPOSE ONLY)

本摘要圖於2019年10月3日擬備，所根據的資料為地政總署於2015年8月19日拍得的航攝照片編號 CW116809
EXTRACT PLAN PREPARED ON 3.10.2019 BASED ON AERIAL PHOTO No. CW116809 TAKEN ON 19.8.2015 BY LANDS DEPARTMENT

2015年8月19日拍攝的航攝照片
AERIAL PHOTO TAKEN ON 19.8.2015

擬議臨時塑料回收中心連膠粒還原工場
及附屬辦公室(為期3年)
新界元朗厦村邊緣丈量約份第128約地段第298號餘段(部分)
PROPOSED TEMPORARY PLASTIC RECYCLING CENTRE WITH
WORKSHOP AND ANCILLARY OFFICE FOR A PERIOD OF 3 YEARS
LOT 298 RP (PART) IN D.D.128, HA TSUEN FRINGE,
YUEN LONG, NEW TERRITORIES

規劃署
PLANNING
DEPARTMENT



參考編號
REFERENCE No.
A/YL-HTF/1098

圖 PLAN
A-3b

后海灣
(深圳灣)
DEEP BAY
(SHENZHEN WAN)



沙江村
Sha Kong
Tsuen

沙江廟(南)具考古研究價值的地點
Sha Kong Miu (South)
Site of Archaeological
Interest

DEEP BAY ROAD

深灣路

圖例 LEGEND



申請地點(界線只作識別用)
APPLICATION SITE
(BOUNDARY FOR IDENTIFICATION
PURPOSE ONLY)

本摘要圖於2019年10月3日擬備，所根據的資料為地政總署於2013年6月30日拍得的航攝照片編號 CS43605

EXTRACT PLAN PREPARED ON 3.10.2019
BASED ON AERIAL PHOTO No.
CS43605 TAKEN ON 30.6.2013
BY LANDS DEPARTMENT

2013年6月30日拍攝的航攝照片
AERIAL PHOTO TAKEN ON 30.6.2013

擬議臨時塑料回收中心連膠粒還原工場
及附屬辦公室(為期3年)

新界元朗厦村邊緣丈量約份第128約地段第298號餘段(部分)
PROPOSED TEMPORARY PLASTIC RECYCLING CENTRE WITH
WORKSHOP AND ANCILLARY OFFICE FOR A PERIOD OF 3 YEARS
LOT 298 RP (PART) IN D.D.128, HA TSUEN FRINGE,
YUEN LONG, NEW TERRITORIES

規劃署
PLANNING
DEPARTMENT



參考編號
REFERENCE No.
A/YL-HTF/1098

圖 PLAN
A-3c

1



2



申請地點界線只作識別用
APPLICATION SITE BOUNDARY FOR IDENTIFICATION PURPOSE ONLY

實地照片 SITE PHOTO

擬議臨時塑料回收中心連膠粒還原工場
及附屬辦公室(為期3年)

新界元朗廈村邊緣丈量約份第128約地段第298號餘段(部分)
PROPOSED TEMPORARY PLASTIC RECYCLING CENTRE WITH
WORKSHOP AND ANCILLARY OFFICE FOR A PERIOD OF 3 YEARS
LOT 298 RP (PART) IN D.D.128, HA TSUEN FRINGE,
YUEN LONG, NEW TERRITORIES

規劃署
PLANNING
DEPARTMENT



本圖於2019年10月3日擬備，所根據的
資料為攝於2019年8月27日的實地照片
PLAN PREPARED ON 3.10.2019
BASED ON SITE PHOTOS
TAKEN ON 27.8.2019

參考編號
REFERENCE No.
A/YL-HTF/1098

圖 PLAN
A-4a



本圖於2019年10月3日擬備，所根據的資料為攝於2019年8月27日的實地照片
 PLAN PREPARED ON 3.10.2019
 BASED ON SITE PHOTOS
 TAKEN ON 27.8.2019

實地照片 SITE PHOTO

擬議臨時塑料回收中心連膠粒還原工場
 及附屬辦公室(為期3年)
 新界元朗廈村邊緣丈量約份第128約地段第298號餘段(部分)
 PROPOSED TEMPORARY PLASTIC RECYCLING CENTRE WITH
 WORKSHOP AND ANCILLARY OFFICE FOR A PERIOD OF 3 YEARS
 LOT 298 RP (PART) IN D.D.128, HA TSUEN FRINGE,
 YUEN LONG, NEW TERRITORIES

規劃署
**PLANNING
 DEPARTMENT**



參考編號
 REFERENCE No.
A/YL-HTF/1098

圖 PLAN
A-4b