

Project:
Section 16 Planning Application for Proposed Utility Installation for Private Project (Electricity Transformer Room) and Excavation of Land at Lots 1156RP and 1157 in D.D. 129, Mong Tseng Tuen, Yuen Long, New Territories

Title:
Extract of Lot Index Plan No.:
ags_S00000021946_0001

Ref.: ADCL/PLG-10174-R001/F002

Figure:
2

Scale:
Not-to-scale

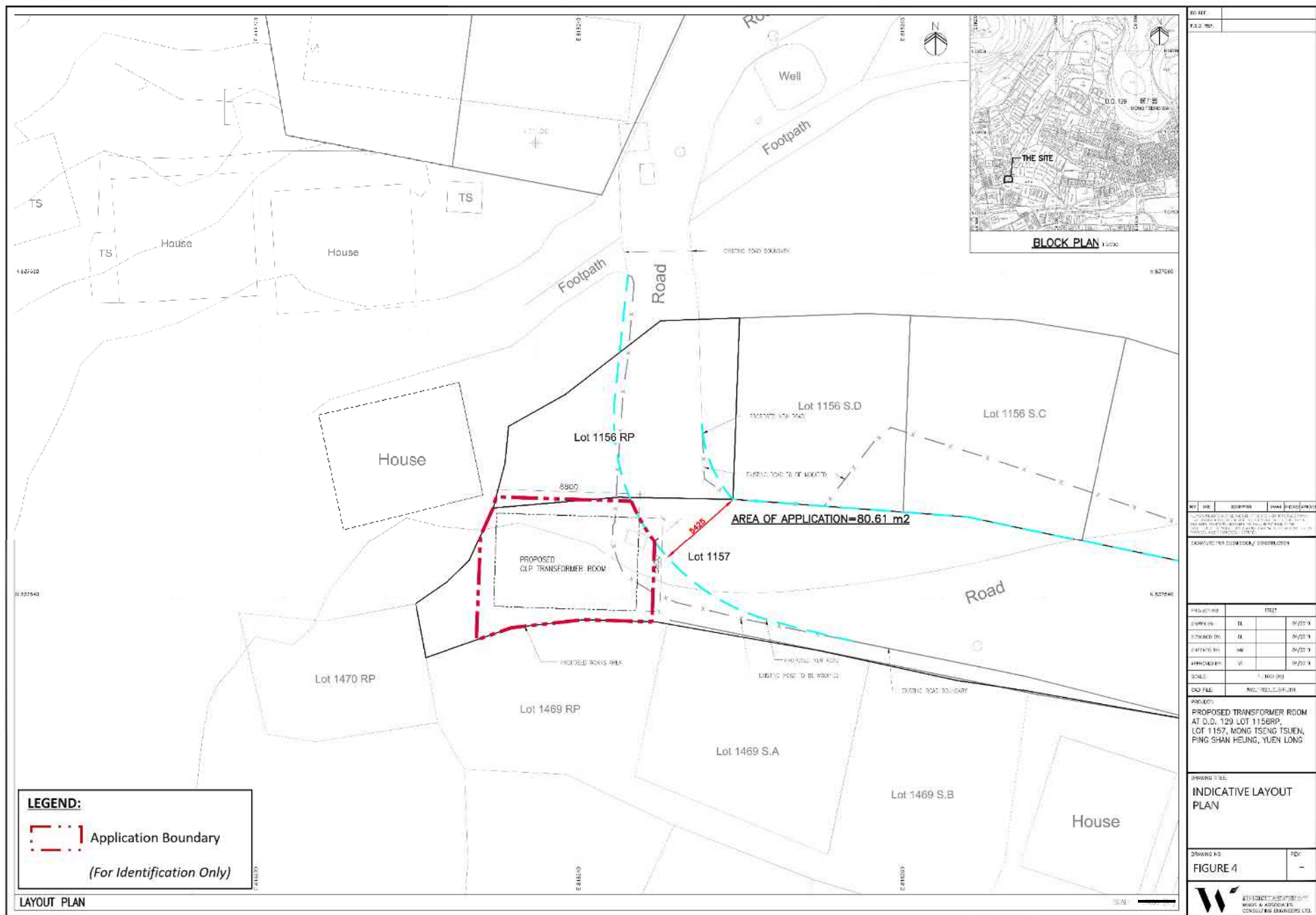
Date:
June 2019



參考編號 REFERENCE No.
A/YL-LFS/348

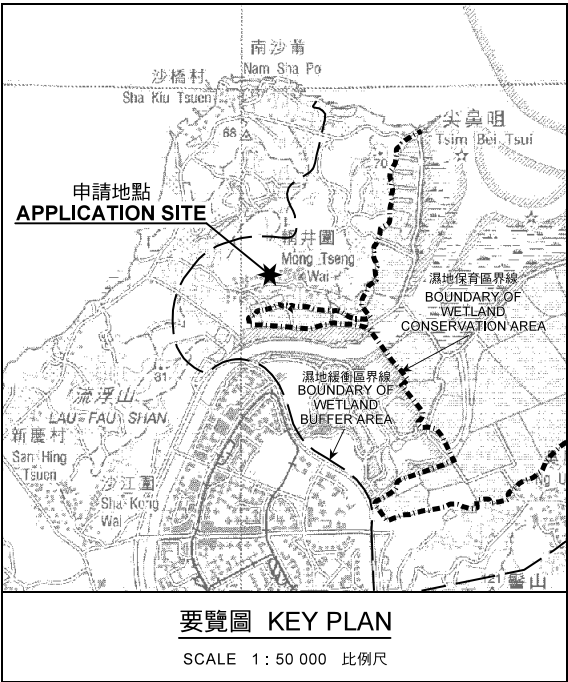
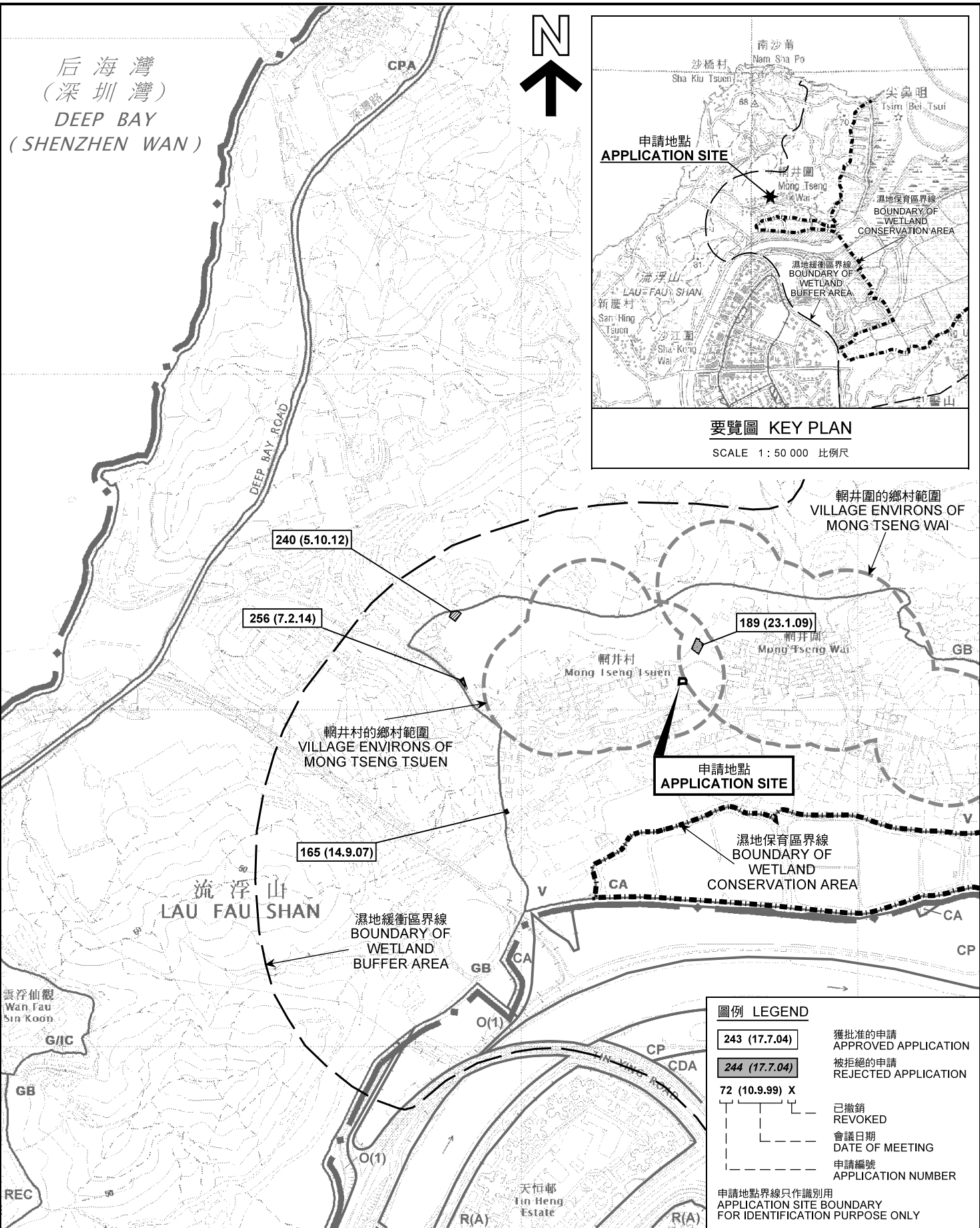
繪圖 DRAWING
A-1

(摘錄自申請人於14. 8. 2019呈交的申請書)
(Extract from Applicant's
Submission Dated 14.8.2019)

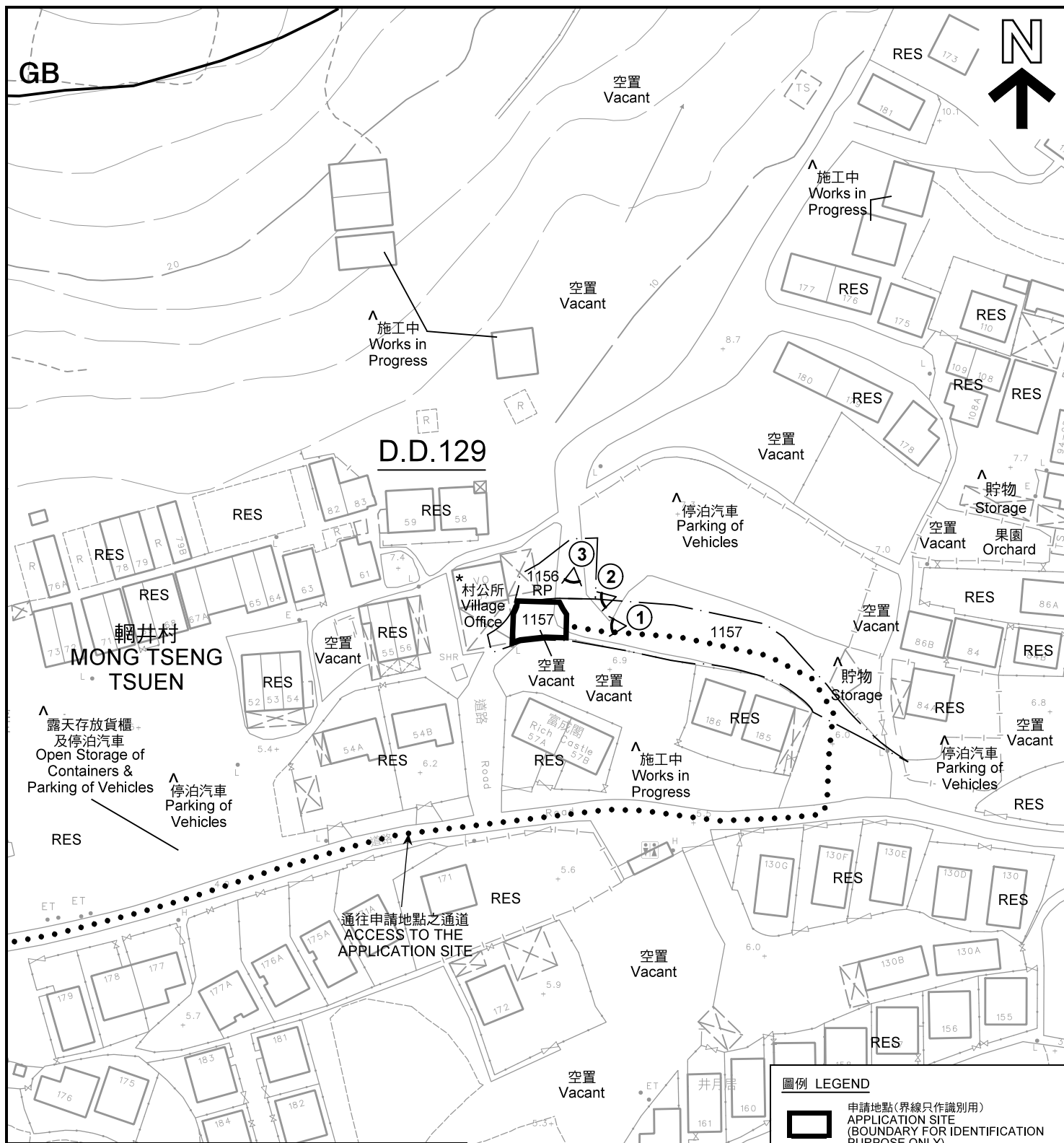


參考編號 REFERENCE No.	繪圖 DRAWING
A/YL-LFS/348	A-2

(摘錄自申請人於14. 8. 2019呈交的申請書)
(Extract from Applicant's
Submission Dated 14.8.2019)



<p>本摘要圖於2019年9月9日擬備， 所根據的資料為於2018年10月16日 核准的分區計劃大綱圖編號 S/YL-LFS/9 EXTRACT PLAN PREPARED ON 9.9.2019 BASED ON OUTLINE ZONING PLAN No. S/YL-LFS/9 APPROVED ON 16.10.2018</p>	<p>位置圖 LOCATION PLAN</p> <p>擬議私人發展計劃的公用設施裝置（電力變壓房）以及挖土工程 新界元朗輞井村丈量約份第129約 地段第1156號餘段（部分）及第1157號（部分） PROPOSED UTILITY INSTALLATION FOR PRIVATE PROJECT (ELECTRICITY TRANSFORMER ROOM) AND EXCAVATION OF LAND LOTS 1156 (RP) PART AND 1157 (PART) IN D.D. 129, MONG TSENG TSUEN, YUEN LONG, NEW TERRITORIES SCALE 1:7 500 比例尺</p> <p>米 100 0 100 200 300 米 METRES</p>	<p>規劃署 PLANNING DEPARTMENT</p> <p>參考編號 REFERENCE No. A/YL-LFS/348</p>	<p>圖 PLAN A-1</p>



註釋 Notes:

- (1) 2019年8月23日勘測的土地用途
Land uses shown on this plan are in accordance with the land use survey conducted by the Planning Department on 23.8.2019
- (2) * 土地用途跟1991年10月及11月勘測的土地用途一致
Indicates that the use is the same as that revealed by the land use survey conducted by the Planning Department on 10.1991 & 11.1991
- (3) ^ 土地用途跟1991年10月及11月勘測的土地用途有別
Indicates that the use is different from that revealed by the land use survey conducted by the Planning Department on 10.1991 & 11.1991

平面圖 SITE PLAN

擬議私人發展計劃的公用設施裝置（電力變壓房）以及挖土工程
新界元朗輞井村丈量約份第129約
地段第1156號餘段（部分）及第1157號（部分）
PROPOSED UTILITY INSTALLATION FOR
PRIVATE PROJECT (ELECTRICITY
TRANSFORMER ROOM) AND EXCAVATION OF LAND
LOTS 1156 (RP) PART AND 1157 (PART) IN D.D. 129,
MONG TSENG TSUEN, YUEN LONG, NEW TERRITORIES
SCALE 1 : 1 000 比例尺

米 20 0 20 40 米
METRES

本摘要圖於2019年9月16日擬備，所根據的資料為測量圖編號 2-SW-18C
EXTRACT PLAN PREPARED ON 16.9.2019
BASED ON SURVEY SHEET No.
2-SW-18C

圖例 LEGEND

- 申請地點(界線只作識別用)
APPLICATION SITE
(BOUNDARY FOR IDENTIFICATION
PURPOSE ONLY)
- V** 鄉村式發展
VILLAGE TYPE DEVELOPMENT
- GB** 綠化地帶
GREEN BELT
- RES** 住用構築物
RESIDENTIAL STRUCTURES
- A/F** 休耕農地
FALLOW AGRICULTURAL LAND
- 實地照片的觀景點
VIEWING POINT OF SITE PHOTO

規劃署
PLANNING
DEPARTMENT



參考編號
REFERENCE No.
A/YL-LFS/348

圖 PLAN
A-2



圖例 LEGEND



申請地點(界線只作識別用)
APPLICATION SITE
(BOUNDARY FOR IDENTIFICATION
PURPOSE ONLY)

本摘要圖於2019年9月11日擬備，所根據
的資料為地政總署於2018年1月3日拍得
的航攝照片編號 E032331C
EXTRACT PLAN PREPARED ON 11.9.2019
BASED ON AERIAL PHOTO No.
E032331C TAKEN ON 3.1.2018
BY LANDS DEPARTMENT

航攝照片 AERIAL PHOTO

擬議私人發展計劃的公用設施裝置(電力變壓房)以及挖土工程
新界元朗輞井村丈量約份第129約
地段第1156號餘段(部分)及第1157號(部分)
PROPOSED UTILITY INSTALLATION FOR
PRIVATE PROJECT (ELECTRICITY
TRANSFORMER ROOM) AND EXCAVATION OF LAND
LOTS 1156 (RP) PART AND 1157 (PART) IN D.D. 129,
MONG TSENG TSUEN, YUEN LONG, NEW TERRITORIES

規劃署
PLANNING
DEPARTMENT



參考編號
REFERENCE No.
A/YL-LFS/348

圖 PLAN
A-3



申請地點界線只作識別用
APPLICATION SITE BOUNDARY FOR IDENTIFICATION PURPOSE ONLY

實地照片 SITE PHOTO

擬議私人發展計劃的公用設施裝置（電力變壓房）以及挖土工程
新界元朗輞井村丈量約份第129約
地段第1156號餘段（部分）及第1157號（部分）
PROPOSED UTILITY INSTALLATION FOR
PRIVATE PROJECT (ELECTRICITY
TRANSFORMER ROOM) AND EXCAVATION OF LAND
LOTS 1156 (RP) PART AND 1157 (PART) IN D.D. 129,
MONG TSENG TSUEN, YUEN LONG, NEW TERRITORIES

規劃署
PLANNING
DEPARTMENT



參考編號
REFERENCE No.
A/YL-LFS/348

圖 PLAN
A-4

本圖於2019年9月11日擬備，所根據的
資料為攝於2019年8月23日的實地照片
PLAN PREPARED ON 11.9.2019
BASED ON SITE PHOTOS
TAKEN ON 23.8.2019