

申請編號 A/YL-PN/18 於 1.9.2008
 獲經元朗新市鎮規劃小組委員會批准
 (Approved by RNTPC on 1.9.2008
 under Application no. A/YL-PN/18)

圖例 LEGEND	
	申請地點(界址)作識別用 APPLICATION SITE (BOUNDARY FOR IDENTIFICATION PURPOSE ONLY)
	政府土地 GOVERNMENT LAND
AGR	農業 AGRICULTURE
GB	綠化地帶 GREEN BELT
CPA	海岸保護區 COASTAL PROTECTION AREA
RES	住宅建築物 RESIDENTIAL STRUCTURES
A/F	休耕農地 CULTIVATED AGRICULTURAL LAND
AC	常耕農地 FALLOW AGRICULTURAL LAND
MU	荒地 UNUSED LAND
	實地照片的觀景點 VIEWING POINT OF SITE PHOTO
	入口/出口 INGRESS / EGRESS

- 附註 Notes:**
- (1) 2008年6月27日測繪的土地用途
Land uses shown on this plan are in accordance with the land use survey conducted by the Planning Department on 27.6.2008
 - (2) * 土地用途與1990年8月17日測繪的土地用途一致
Indicates that the use is the same as that revealed by the land use survey conducted by the Planning Department on 17.8.1990
 - (3) ^ 土地用途與1990年8月17日測繪的土地用途有別
Indicates that the use is different from that revealed by the land use survey conducted by the Planning Department on 17.8.1990

平面圖 SITE PLAN
 康文康樂場所 (釣魚塘)
 元朗白泥文咸街約份第135釣地段
 第80號(部分)及81號(部分)和毗連政府土地
 PLACE OF RECREATION, SPORTS
 OR CULTURE (FISHING GROUND)
 LOTS 80 (PART) AND 81 (PART) IN D.D. 135 AND
 ADJOINING GOVERNMENT LAND, PAK NAI, YUEN LONG
 SCALE 1:1500 1:5000
 米 METRES 25 0 25 50 米 METRES

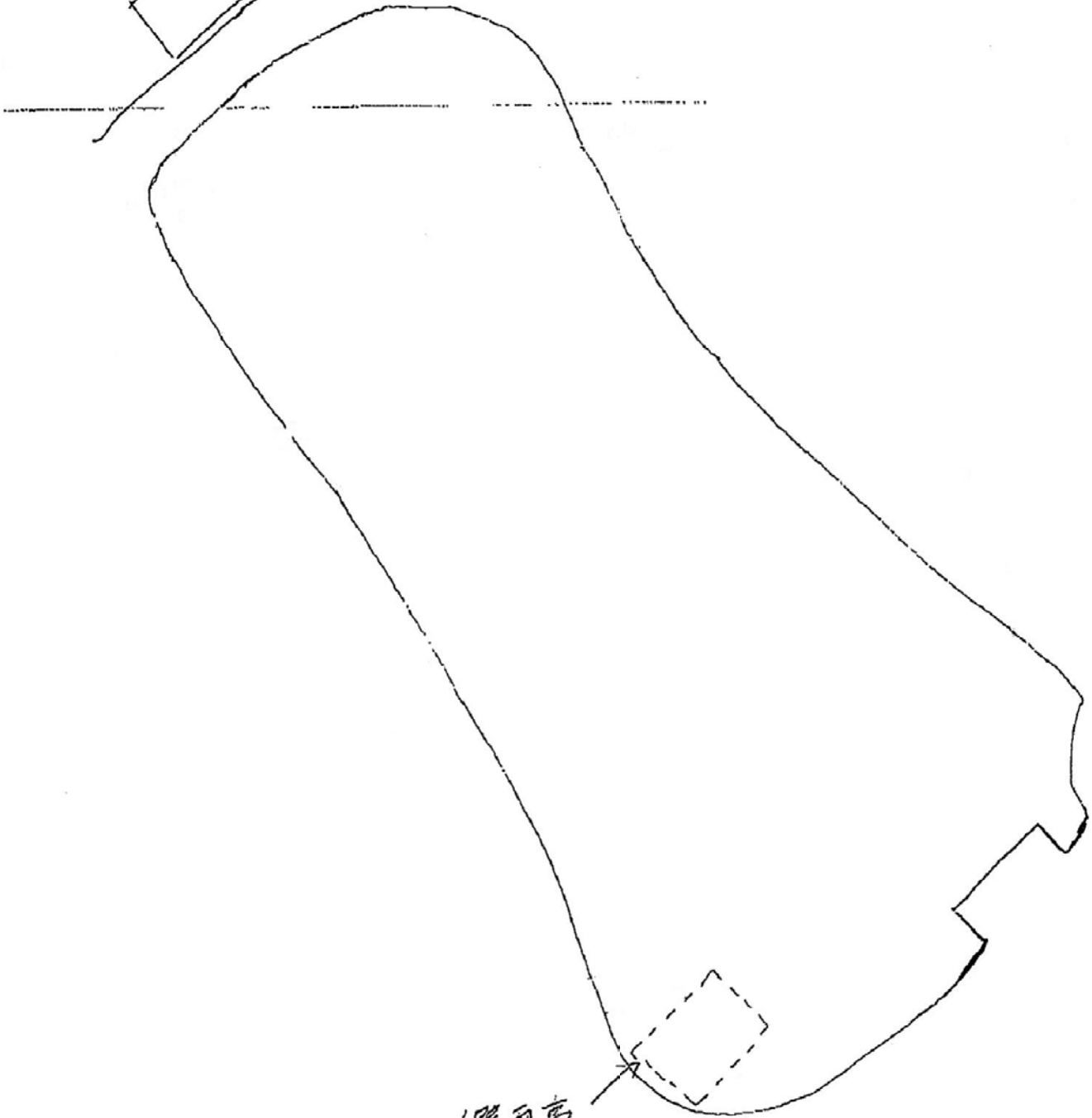
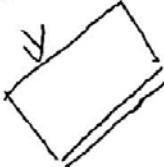
參考編號 REFERENCE No. A/YL-PN/54	繪圖 DRAWING A-1
---	--------------------------

(摘錄自申請人於31.5.2018呈交的申請書)
 (Extract from Applicant's
 Submission Dated 31.5.2018)

避雨亭位置圖

申請人：凌波

公共廁所



避雨亭

40.1 m²

參考編號 REFERENCE No. A/YL-PN/54	繪圖 DRAWING A-2
----------------------------------	-------------------

(摘錄自申請人於31.5.2018呈交的申請書)
(Extract from Applicant's
Submission Dated 31.5.2018)



具特殊科學價值地點
SITE OF SPECIAL SCIENTIFIC INTEREST

具特殊科學價值地點
SITE OF SPECIAL SCIENTIFIC INTEREST

浪瀧村具考古研究價值的地點
LONG JOK TSUEN SITE OF ARCHAEOLOGICAL INTEREST

后海灣
(深圳灣)
DEEP BAY
(SHENZHEN WAN)

申請地點
APPLICATION SITE

先前申請
PREVIOUS APPLICATION

32 (7.10.11) X

37 (7.9.12)

43 (17.7.15)

先前申請
PREVIOUS APPLICATION

8 (18.6.04) s.17

20 (15.8.08)

圖例 LEGEND

243 (17.7.04)

獲批准的申請
APPROVED APPLICATION

244 (17.7.04)

被拒絕的申請
REJECTED APPLICATION

72 (10.9.99) X

已撤銷
REVOKED

會議日期
DATE OF MEETING

申請編號
APPLICATION NUMBER

申請地點界線只作識別用
APPLICATION SITE BOUNDARY
FOR IDENTIFICATION PURPOSE ONLY

S/YL-PN/9

位置圖 LOCATION PLAN

臨時康體文娛場所 (釣魚場) (為期3年)
新界元朗下白泥丈量約份第135約
地段第80號(部分)及第81號(部分)和毗連政府土地
TEMPORARY PLACE OF RECREATION, SPORTS OR CULTURE
(FISHING GROUND) FOR A PERIOD OF 3 YEARS
LOTS 80 (PART) AND 81 (PART) IN D.D. 135 AND ADJOINING
GOVERNMENT LAND, HA PAK NAI, YUEN LONG, NEW TERRITORIES

SCALE 1 : 7 500 比例尺

米 100 0 100 200 300 米
METRES

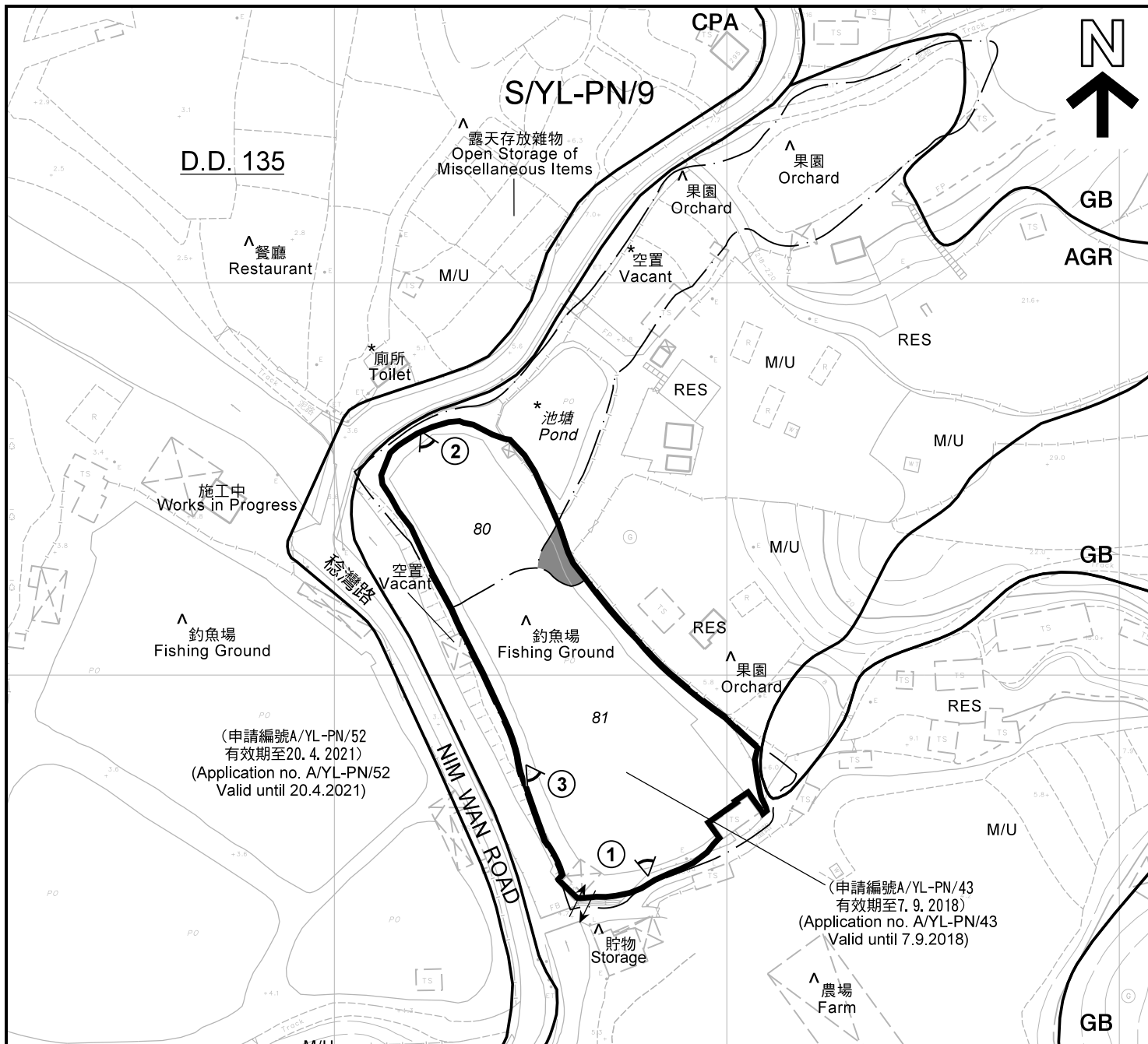
本摘要圖於2018年7月3日擬備，
所根據的資料為於2006年10月17日
核准的分區計劃大綱圖編號S/YL-PN/9
EXTRACT PLAN PREPARED ON 3.7.2018
BASED ON OUTLINE ZONING PLAN No.
S/YL-PN/9 APPROVED ON 17.10.2006

規劃署
PLANNING
DEPARTMENT



參考編號
REFERENCE No.
A/YL-PN/54

圖 PLAN
A-1



(申請編號A/YL-PN/52
有效期至20.4.2021)
(Application no. A/YL-PN/52
Valid until 20.4.2021)

(申請編號A/YL-PN/43
有效期至7.9.2018)
(Application no. A/YL-PN/43
Valid until 7.9.2018)

註釋 Notes:

- (1) 2018年6月8日勘測的土地用途
Land uses shown on this plan are in accordance with the land use survey conducted by the Planning Department on 8.6.2018
- (2) * 土地用途跟1992年3月16日勘測的土地用途一致
Indicates that the use is the same as that revealed by the land use survey conducted by the Planning Department on 16.3.1992
- (3) ^ 土地用途跟1992年3月16日勘測的土地用途有別
Indicates that the use is different from that revealed by the land use survey conducted by the Planning Department on 16.3.1992

圖例 LEGEND

- 申請地點(界線只作識別用)
APPLICATION SITE
(BOUNDARY FOR IDENTIFICATION PURPOSE ONLY)
- 政府土地
GOVERNMENT LAND
- AGR** 農業
AGRICULTURE
- GB** 綠化地帶
GREEN BELT
- CPA** 海岸保護區
COASTAL PROTECTION AREA
- RES** 住用構築物
RESIDENTIAL STRUCTURES
- M/U** 荒地
UNUSED LAND
- 實地照片的觀景點
VIEWING POINT OF SITE PHOTO
- 入口/出口
INGRESS / EGRESS

平面圖 SITE PLAN

臨時康體文娛場所 (釣魚場) (為期3年)
新界元朗下白泥丈量約份第135約
地段第80號(部分)及第81號(部分)和毗連政府土地
TEMPORARY PLACE OF RECREATION, SPORTS OR CULTURE
(FISHING GROUND) FOR A PERIOD OF 3 YEARS
LOTS 80 (PART) AND 81 (PART) IN D.D. 135 AND ADJOINING
GOVERNMENT LAND, HA PAK NAI, YUEN LONG, NEW TERRITORIES

SCALE 1 : 1 500 比例尺



本摘要圖於2018年7月10日擬備，所根據的資料為測量圖編號 5-NE-14A 和 5-NE-14B
EXTRACT PLAN PREPARED ON 10.7.2018
BASED ON SURVEY SHEETS No. 5-NE-14A & 5-NE-14B

規劃署
PLANNING
DEPARTMENT



參考編號
REFERENCE No.
A/YL-PN/54

圖 PLAN
A-2

后海灣
(深圳灣)
DEEP BAY
(SHENZHEN WAN)



下白泥
HA PAK NAI



圖例 LEGEND



申請地點(界線只作識別用)
APPLICATION SITE
(BOUNDARY FOR IDENTIFICATION
PURPOSE ONLY)

本摘要圖於2018年6月25日擬備，所根據的資料為地政總署於2018年3月18日拍得的航攝照片編號 E035832C
EXTRACT PLAN PREPARED ON 25.6.2018
BASED ON AERIAL PHOTO No.
E035832C TAKEN ON 18.3.2018
BY LANDS DEPARTMENT

航攝照片 AERIAL PHOTO

臨時康體文娛場所(釣魚場)(為期3年)
新界元朗下白泥丈量約份第135約
地段第80號(部分)及第81號(部分)和毗連政府土地
TEMPORARY PLACE OF RECREATION, SPORTS OR CULTURE
(FISHING GROUND) FOR A PERIOD OF 3 YEARS
LOTS 80 (PART) AND 81 (PART) IN D.D. 135 AND ADJOINING
GOVERNMENT LAND, HA PAK NAI, YUEN LONG, NEW TERRITORIES

規劃署
PLANNING
DEPARTMENT



參考編號
REFERENCE No.
A/YL-PN/54

圖 PLAN
A-3

1



申請地點
APPLICATION SITE

2



申請地點
APPLICATION SITE

3



申請地點
APPLICATION SITE

實地照片 SITE PHOTO

臨時康體文娛場所（釣魚場）（為期3年）
 新界元朗下白泥丈量約份第135約
 地段第80號(部分)及第81號(部分)和毗連政府土地
 TEMPORARY PLACE OF RECREATION, SPORTS OR CULTURE
 (FISHING GROUND) FOR A PERIOD OF 3 YEARS
 LOTS 80 (PART) AND 81 (PART) IN D.D. 135 AND ADJOINING
 GOVERNMENT LAND, HA PAK NAI, YUEN LONG, NEW TERRITORIES

規 劃 署
**PLANNING
 DEPARTMENT**



參考編號
 REFERENCE No.
A/YL-PN/54

圖 **PLAN**
A-4

本圖於2018年7月10日擬備，所根據的資料為攝於2018年6月8日的實地照片
 PLAN PREPARED ON 10.7.2018
 BASED ON SITE PHOTOS
 TAKEN ON 8.6.2018