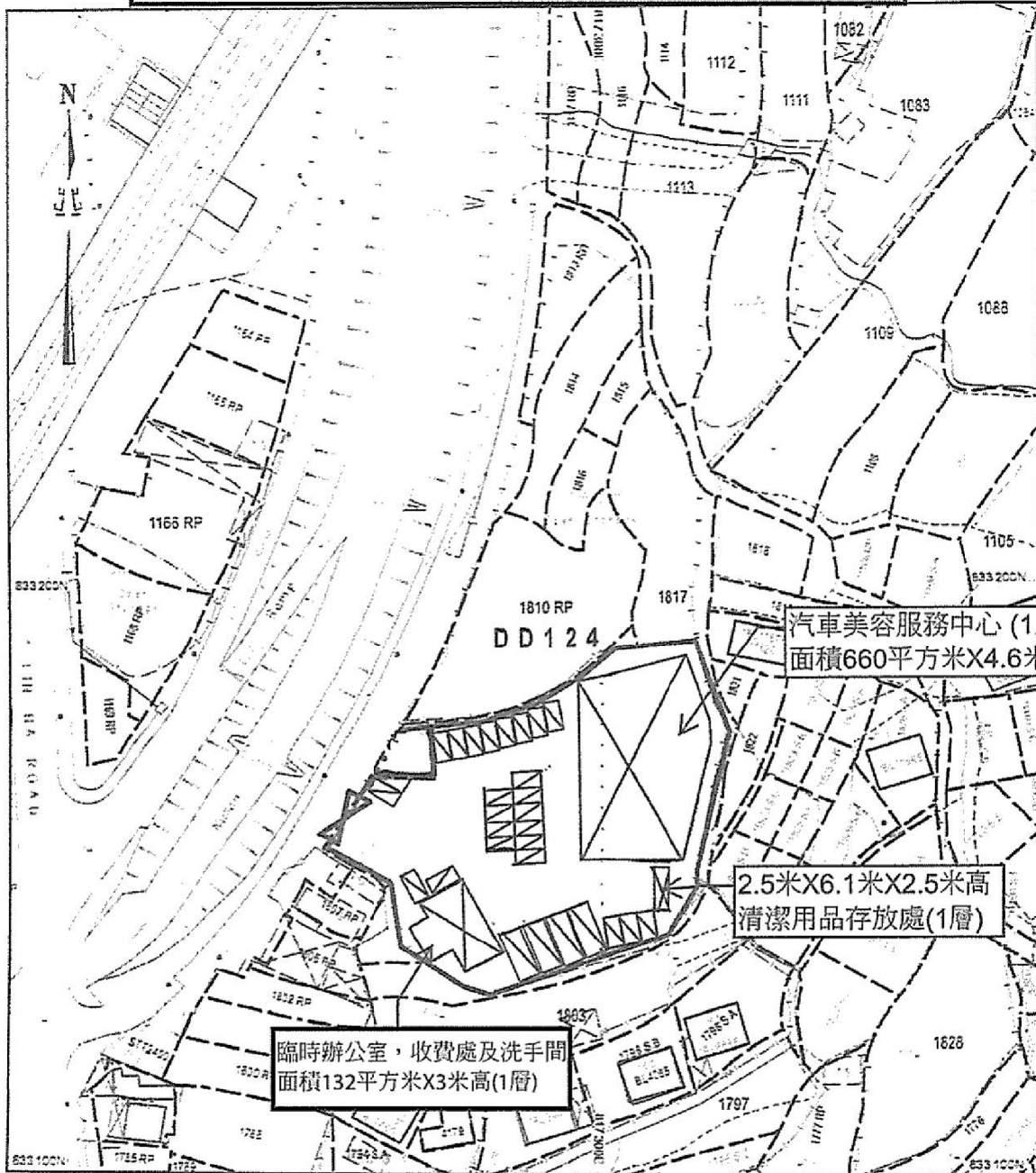


臨時公眾停車場連附設汽車美容服務，
辦公室，收費處及洗手間



臨時辦公室，收費處及洗手間
面積132平方米X3米高(1層)

汽車美容服務中心 (1層)
面積660平方米X4.6米高

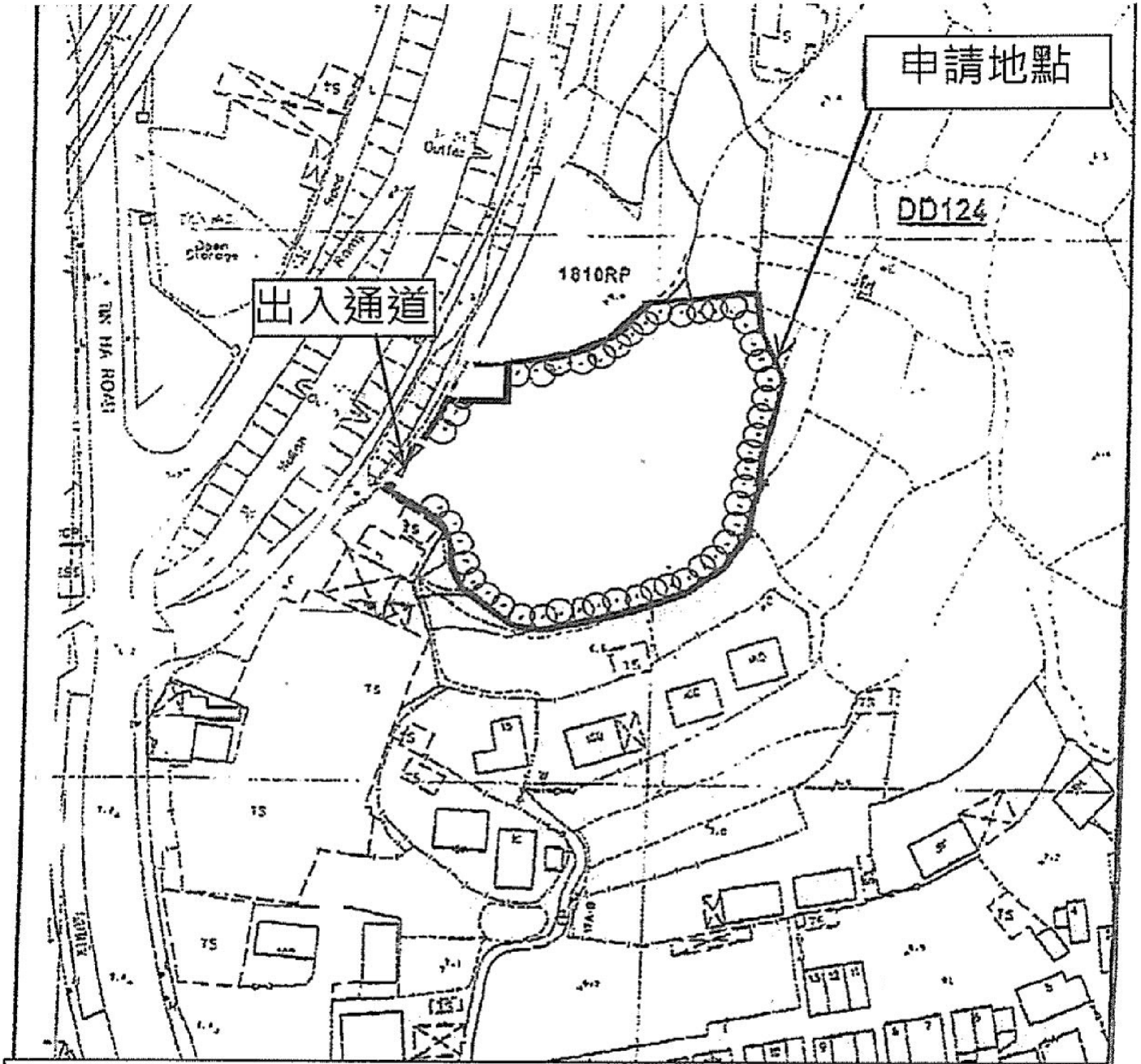
2.5米X6.1米X2.5米高
清潔用品存放處 (1層)

規劃許可申請

臨時公眾停車場，附設汽車美容服務及收費處

現場現已種植有50棵細葉容樹，高度約2.75米，間距約3米

我等會加以保護現有的細葉容樹，不會破壞現有場地環境

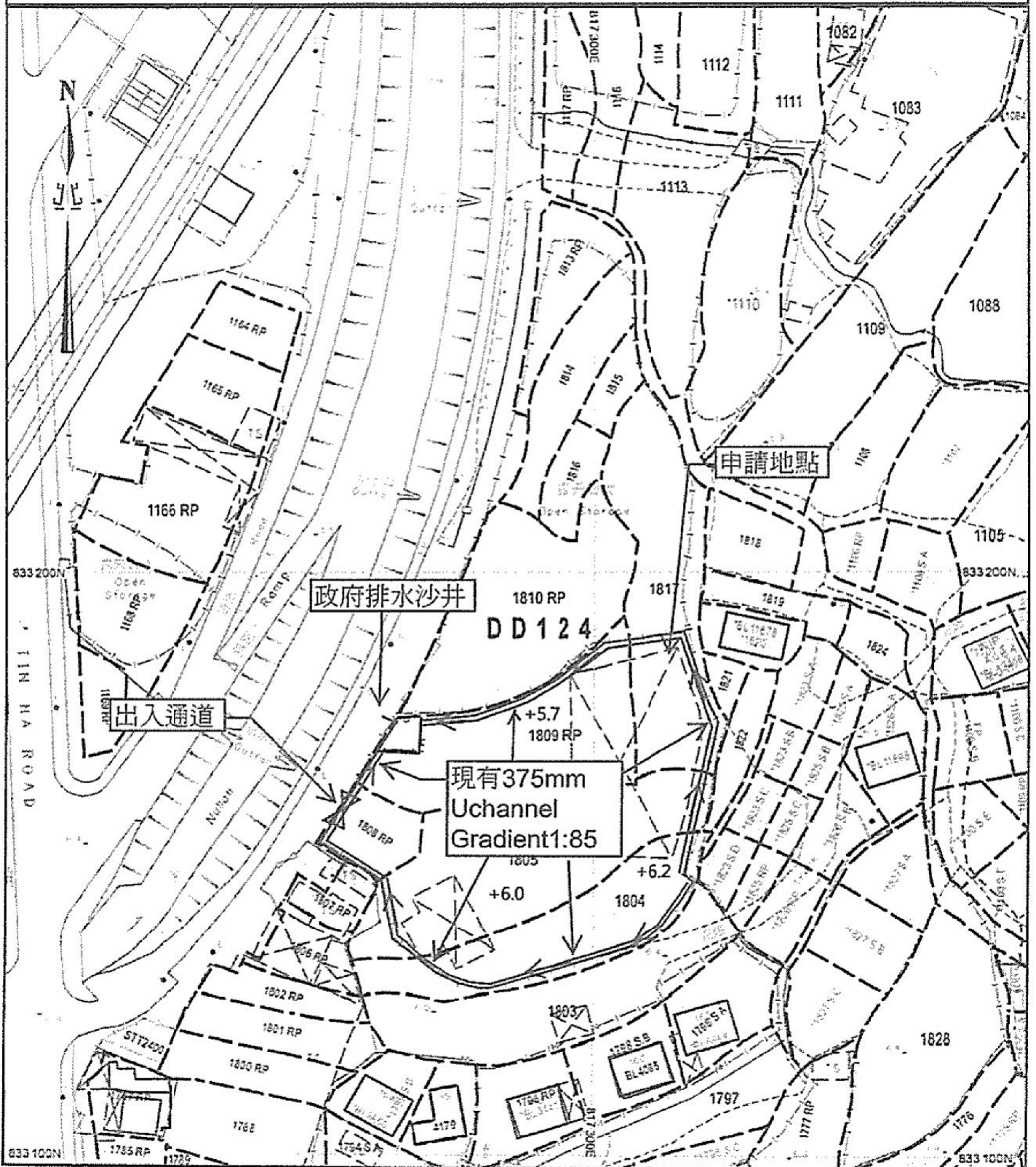


(摘錄自申請人於 21.11.2018 呈交的申請書)
(Extract from Applicant's
Submission of 21.11.2018)

參考編號
REFERENCE No.
A/HSK/116

繪圖 DRAWING
A-2

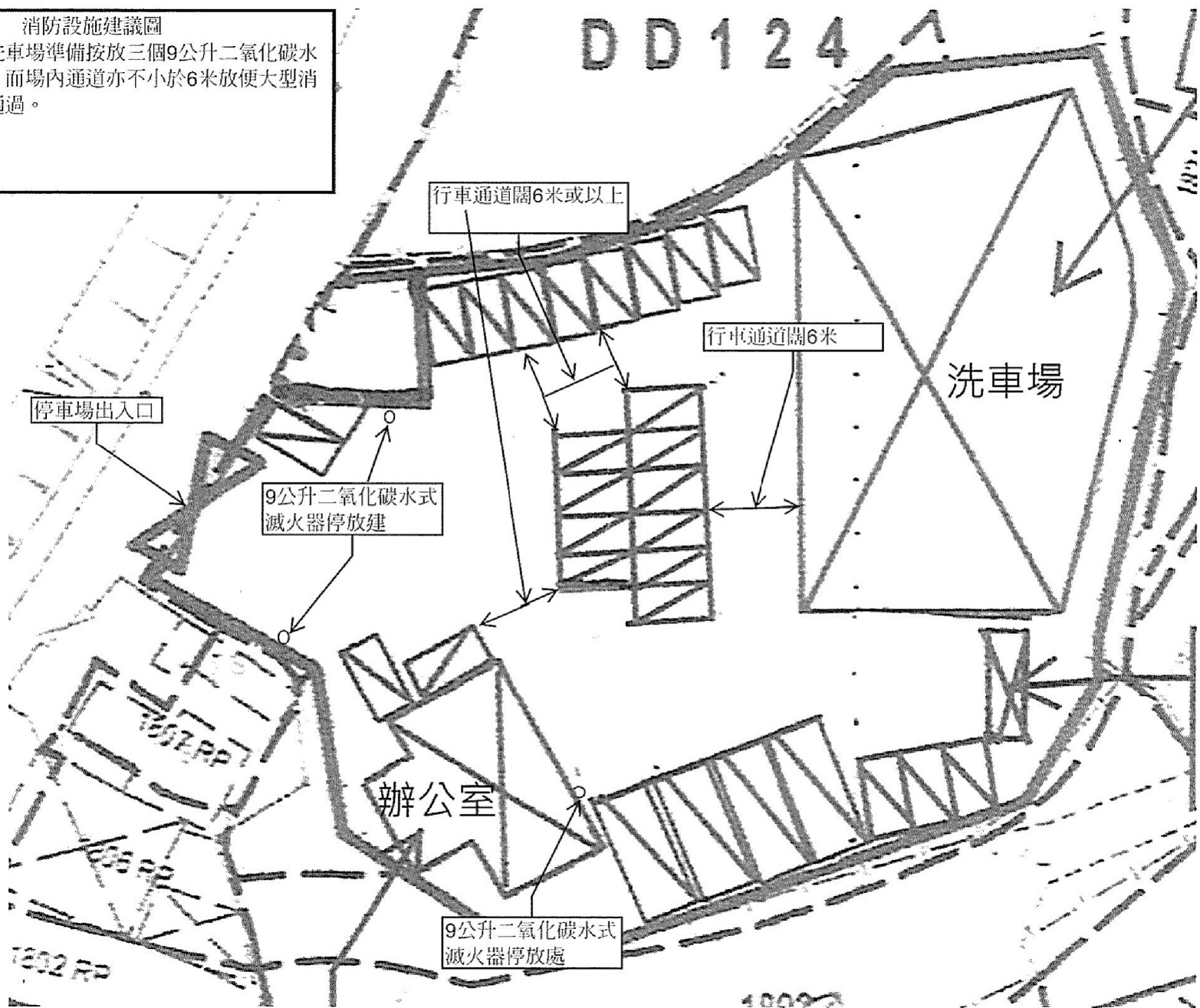
規劃許可申請
 臨時公眾停車場，附設汽車美容服務及收費處
 雨水排放建議圖



(摘錄自申請人於 21.11.2018 提交的申請書)
 (Extract from Applicant's
 Submission of 21.11.2018)

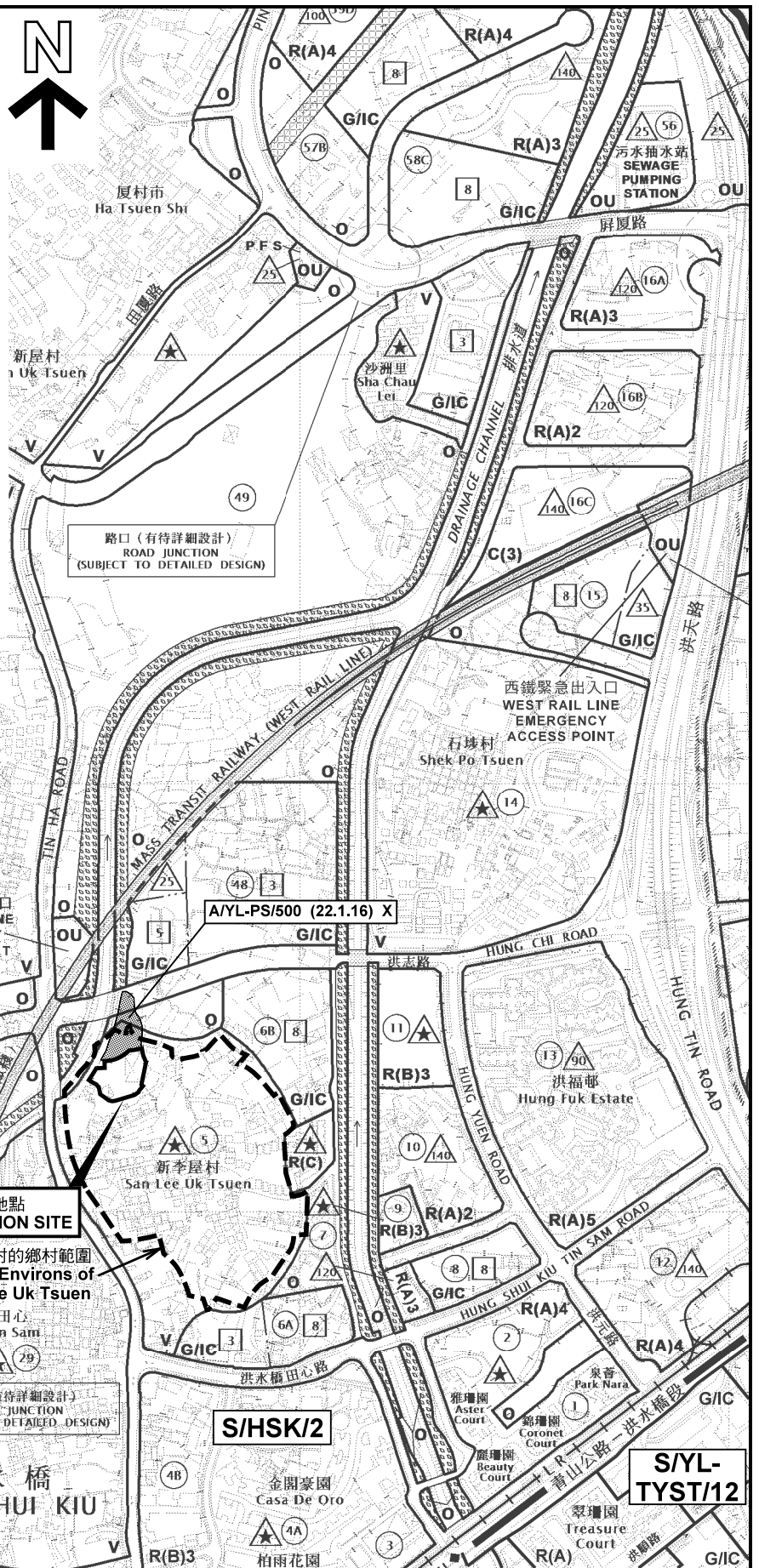
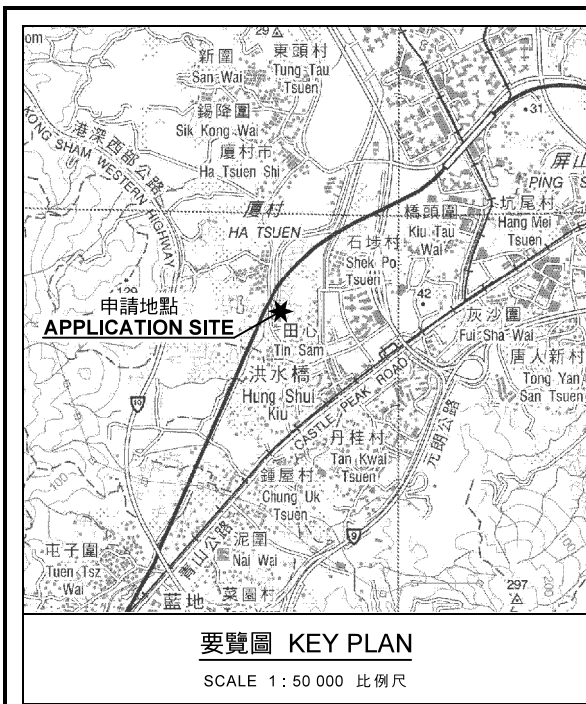
參考編號 REFERENCE No. A/HSK/116	繪圖 DRAWING A-3
------------------------------------	-------------------

消防設施建議圖
 本停車及洗車場準備按放三個9公升二氧化碳水式滅火器，而場內通道亦不小於6米放便大型消防車亦可通過。



(摘錄自申請人於 21. 11. 2018 呈交的申請書)
 (Extract from Applicant's
 Submission of 21.11.2018)

參考編號 REFERENCE No. A/HSK/116	繪圖 DRAWING A-4
------------------------------------	-------------------



圖例 LEGEND

- 243 (17.7.04) 獲批准的申請
APPROVED APPLICATION
- 72 (10.9.99) X 已撤銷
REVOKED
- 會議日期
DATE OF MEETING
- 申請編號
APPLICATION NUMBER

申請地點界線只作識別用
APPLICATION SITE BOUNDARY
FOR IDENTIFICATION PURPOSE ONLY

本摘要圖於2018年12月27日擬備，
所根據的資料為於2018年10月16日
核准的分區計劃大綱圖編號 S/HSK/2
EXTRACT PLAN PREPARED ON 27.12.2018
BASED ON OUTLINE ZONING PLAN No.
S/HSK/2 APPROVED ON 16.10.2018

位置圖及同類申請 LOCATION PLAN WITH SIMILAR APPLICATION

擬議臨時公眾停車場(私家車及輕型貨車)連附屬汽車美容服務及辦公室(為期3年)
元朗新屋村丈量約份第124約地段第1804號(部分)、
第1805號(部分)、第1808號餘段、第1809號餘段(部分)及第1817號(部分)
PROPOSED TEMPORARY PUBLIC VEHICLE PARK
(PRIVATE CARS AND LIGHT GOODS VEHICLES) WITH ANCILLARY
CAR BEAUTY SERVICES AND OFFICE FOR A PERIOD OF 3 YEARS
LOTS 1804 (PART), 1805 (PART), 1808 RP, 1809 RP (PART)
AND 1817 (PART) IN D.D.124, SAN LEE UK TSUEN, YUEN LONG

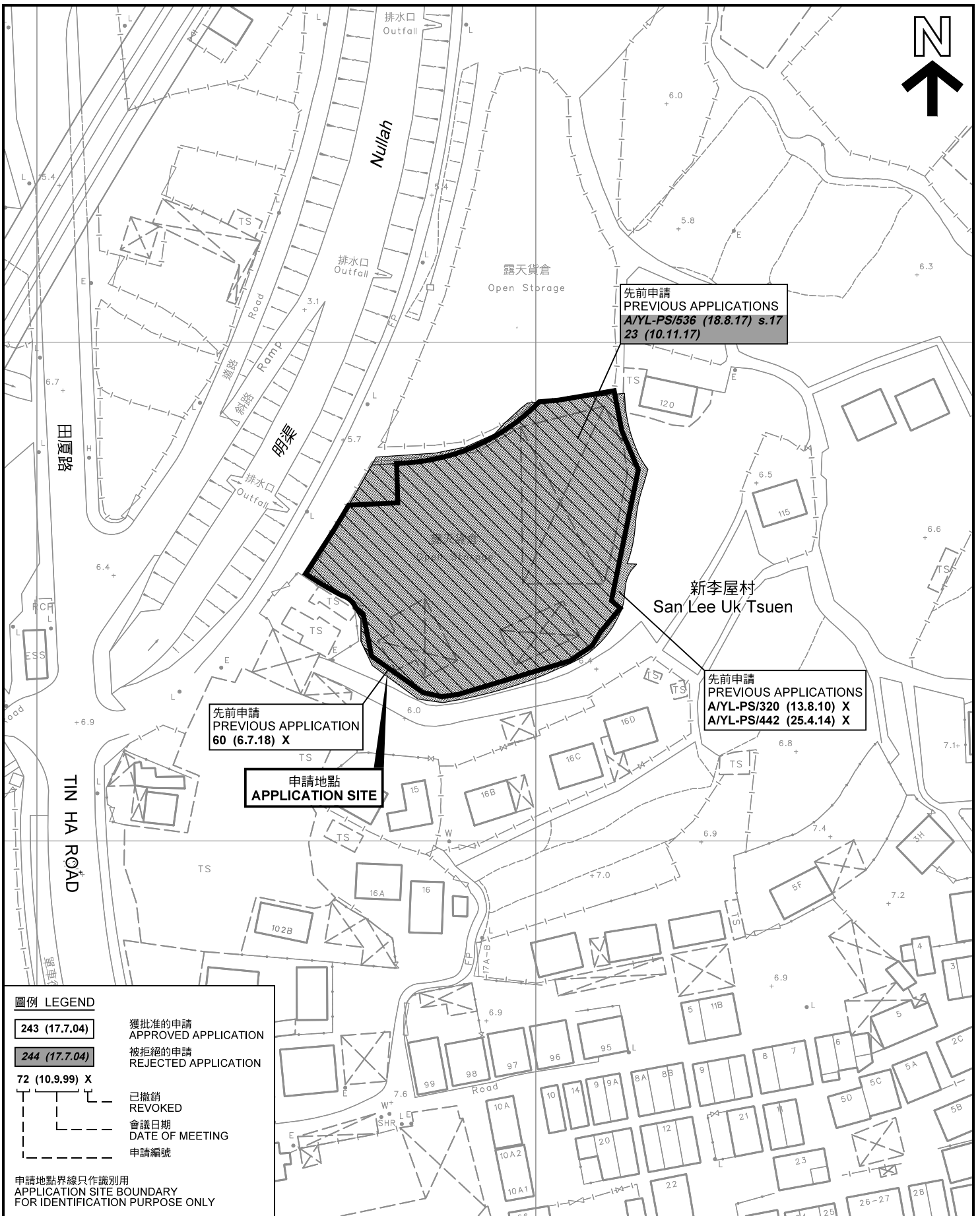
SCALE 1: 7 500 比例尺
米 100 0 100 200 300 米
METRES

規劃署
PLANNING
DEPARTMENT



參考編號
REFERENCE No.
A/HSK/116

圖 PLAN
A-1a



圖例 LEGEND

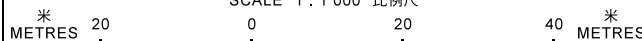
- 243 (17.7.04) 獲批准的申請 APPROVED APPLICATION
- 244 (17.7.04) 被拒絕的申請 REJECTED APPLICATION
- 72 (10.9.99) X 已撤銷 REVOKED
- 會議日期 DATE OF MEETING
- 申請編號 APPLICATION NO.

申請地點界線只作識別用
APPLICATION SITE BOUNDARY
FOR IDENTIFICATION PURPOSE ONLY

先前申請圖 PREVIOUS APPLICATIONS PLAN

擬議臨時公眾停車場(私家車及輕型貨車)連附屬汽車美容服務及辦公室(為期3年)
元朗新李屋村丈量約份第124約地段第1804號(部分)、
第1805號(部分)、第1808號餘段、第1809號餘段(部分)及第1817號(部分)
PROPOSED TEMPORARY PUBLIC VEHICLE PARK
(PRIVATE CARS AND LIGHT GOODS VEHICLES) WITH ANCILLARY
CAR BEAUTY SERVICES AND OFFICE FOR A PERIOD OF 3 YEARS
LOTS 1804 (PART), 1805 (PART), 1808 RP, 1809 RP (PART)
AND 1817 (PART) IN D.D.124, SAN LEE UK TSUEN, YUEN LONG

SCALE 1 : 1 000 比例尺



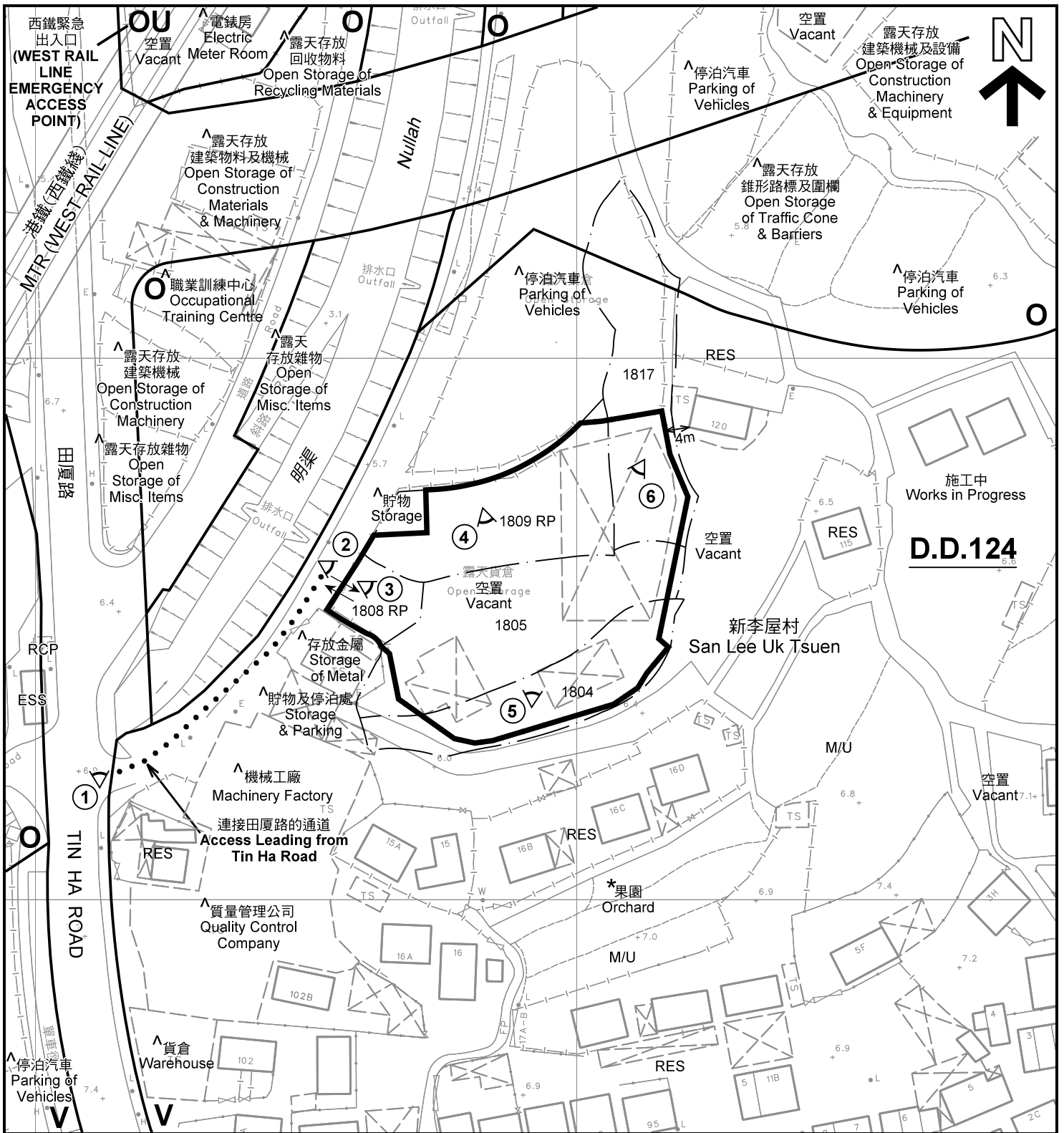
規劃署
**PLANNING
DEPARTMENT**



參考編號
REFERENCE No.
A/HSK/116

圖 PLAN
A-1b

本摘要圖於2018年12月27日擬備，所根據的資料為測量圖編號 6-NW-12A 及 6-NW-12B
EXTRACT PLAN PREPARED ON 27.12.2018
BASED ON SURVEY SHEETS No.
6-NW-12A & 6-NW-12B



註釋 Notes:

- (1) 2018年11月30日勘測的土地用途
Land uses shown on this plan are in accordance with the land use survey conducted by the Planning Department on 30.11.2018
- (2) * 土地用途跟1992年3月及1993年6月23日勘測的土地用途一致
Indicates that the use is the same as that revealed by the land use survey conducted by the Planning Department in Mar 1992 & 23.6.1993
- (3) ^ 土地用途跟1992年3月及1993年6月23日勘測的土地用途有別
Indicates that the use is different from that revealed by the land use survey conducted by the Planning Department in Mar 1992 & 23.6.1993

圖例 LEGEND


- 申請地點(界線只作識別用)
APPLICATION SITE
(BOUNDARY FOR IDENTIFICATION PURPOSE ONLY)
- 鄉村式發展
VILLAGE TYPE DEVELOPMENT
- 休憩用地
OPEN SPACE
- 其他指定用途
OTHER SPECIFIED USES

- RES 住用構築物
RESIDENTIAL STRUCTURES
- M/U 荒地
UNUSED LAND
- RCP 垃圾收集站
REFUSE COLLECTION POINT
- ESS 電力支站
ELECTRICITY SUBSTATION
- 實地照片的觀景點
VIEWING POINT OF SITE PHOTO
- 入口/出口
INGRESS / EGRESS

平面圖 SITE PLAN

擬議臨時公眾停車場(私家車及輕型貨車)連附屬汽車美容服務及辦公室(為期3年)
元朗新李屋村丈量約份第124約地段第1804號(部分)、
第1805號(部分)、第1808號餘段、第1809號餘段(部分)及第1817號(部分)
PROPOSED TEMPORARY PUBLIC VEHICLE PARK
(PRIVATE CARS AND LIGHT GOODS VEHICLES) WITH ANCILLARY
CAR BEAUTY SERVICES AND OFFICE FOR A PERIOD OF 3 YEARS
LOTS 1804 (PART), 1805 (PART), 1808 RP, 1809 RP (PART)
AND 1817 (PART) IN D.D.124, SAN LEE UK TSUEN, YUEN LONG

SCALE 1 : 1 000 比例尺




本摘要圖於2018年12月27日擬備, 所根據的資料為測量圖編號 6-NW-12A 及 6-NW-12B
EXTRACT PLAN PREPARED ON 27.12.2018
BASED ON SURVEY SHEETS No.
6-NW-12A & 6-NW-12B

規劃署
PLANNING
DEPARTMENT




參考編號
REFERENCE No.
A/HSK/116

圖 PLAN
A-2



圖例 LEGEND

 申請地點(界線只作識別用)
APPLICATION SITE
(BOUNDARY FOR IDENTIFICATION
PURPOSE ONLY)

本摘要圖於2018年12月24日擬備，所根據的資料為地政總署於2018年3月13日拍得的航攝照片編號 E035806C
EXTRACT PLAN PREPARED ON 24.12.2018
BASED ON AERIAL PHOTO No.
E035806C TAKEN ON 13.3.2018
BY LANDS DEPARTMENT

航攝照片 AERIAL PHOTO


擬議臨時公眾停車場(私家車及輕型貨車)連附屬汽車美容服務及辦公室(為期3年)
元朗新李屋村丈量約份第124約地段第1804號(部分)、
第1805號(部分)、第1808號餘段、第1809號餘段(部分)及第1817號(部分)
PROPOSED TEMPORARY PUBLIC VEHICLE PARK
(PRIVATE CARS AND LIGHT GOODS VEHICLES) WITH ANCILLARY
CAR BEAUTY SERVICES AND OFFICE FOR A PERIOD OF 3 YEARS
LOTS 1804 (PART), 1805 (PART), 1808 RP, 1809 RP (PART)
AND 1817 (PART) IN D.D.124, SAN LEE UK TSUEN, YUEN LONG

規劃署
**PLANNING
DEPARTMENT**



參考編號
REFERENCE No.
A/HSK/116

圖 PLAN
A-3



本圖於2018年12月24日擬備，所根據的資料為攝於2018年11月30日的實地照片
 PLAN PREPARED ON 24.12.2018
 BASED ON SITE PHOTOS TAKEN
 ON 30.11.2018

實地照片 SITE PHOTOS

擬議臨時公眾停車場(私家車及輕型貨車)連附屬汽車美容服務及辦公室(為期3年)
 元朗新李屋村丈量約份第124約地段第1804號(部分)、
 第1805號(部分)、第1808號餘段、第1809號餘段(部分)及第1817號(部分)
 PROPOSED TEMPORARY PUBLIC VEHICLE PARK
 (PRIVATE CARS AND LIGHT GOODS VEHICLES) WITH ANCILLARY
 CAR BEAUTY SERVICES AND OFFICE FOR A PERIOD OF 3 YEARS
 LOTS 1804 (PART), 1805 (PART), 1808 RP, 1809 RP (PART)
 AND 1817 (PART) IN D.D.124, SAN LEE UK TSUEN, YUEN LONG

規劃署
**PLANNING
 DEPARTMENT**



參考編號
 REFERENCE No.
 A/HSK/116

圖 PLAN
 A-4a



4

申請地點
APPLICATION SITE



5

申請地點
APPLICATION SITE



6

申請地點
APPLICATION SITE

實地照片 SITE PHOTOS

擬議臨時公眾停車場(私家車及輕型貨車)連附屬汽車美容服務及辦公室(為期3年)
元朗新李屋村丈量約份第124約地段第1804號(部分)、
第1805號(部分)、第1808號餘段、第1809號餘段(部分)及第1817號(部分)
PROPOSED TEMPORARY PUBLIC VEHICLE PARK
(PRIVATE CARS AND LIGHT GOODS VEHICLES) WITH ANCILLARY
CAR BEAUTY SERVICES AND OFFICE FOR A PERIOD OF 3 YEARS
LOTS 1804 (PART), 1805 (PART), 1808 RP, 1809 RP (PART)
AND 1817 (PART) IN D.D.124, SAN LEE UK TSUEN, YUEN LONG

本圖於2018年12月24日擬備，所根據的資料為攝於2018年11月30日的實地照片
PLAN PREPARED ON 24.12.2018
BASED ON SITE PHOTOS TAKEN
ON 30.11.2018

規劃署
PLANNING
DEPARTMENT



參考編號
REFERENCE No.
A/HSK/116

圖 PLAN
A-4b