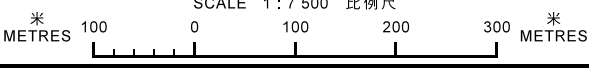


申請地點界線只作識別用
APPLICATION SITE BOUNDARY FOR IDENTIFICATION PURPOSE ONLY


位置圖 LOCATION PLAN

本摘要圖於2019年4月8日擬備，
所根據的資料為於2018年10月16日
核准的分區計劃大綱圖編號 S/HSK/2
EXTRACT PLAN PREPARED ON 8.4.2019
BASED ON OUTLINE ZONING PLAN No.
S/HSK/2 APPROVED ON 16.10.2018

擬議臨時露天存放建築機械 (為期3年)
元朗廈村丈量約份第128約第108號A分段(部分)、第108號B分段第1小分段(部分)、
第108號B分段第2小分段、第108號B分段第3小分段(部分)、第110號(部分)及112號(部分)
PROPOSED TEMPORARY OPEN STORAGE OF
CONSTRUCTION MACHINERY FOR A PERIOD OF 3 YEARS
LOTS 108 S.A (PART), 108 S.B ss.1 (PART), 108 S.B ss.2, 108 S.B ss.3 (PART),
110 (PART) AND 112 (PART) IN D.D.128, HA TSUEN, YUEN LONG

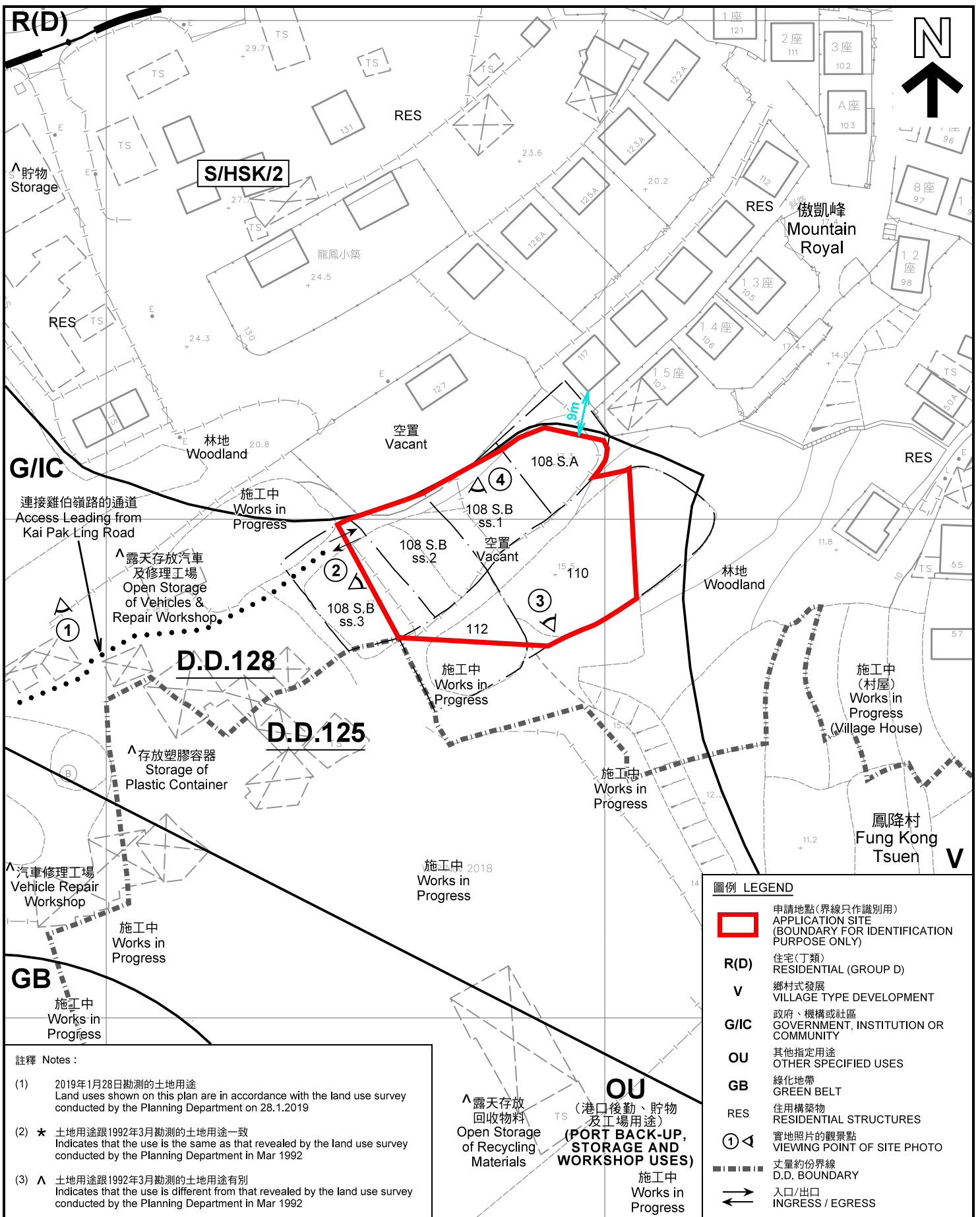


規劃署
PLANNING
DEPARTMENT



參考編號
REFERENCE No.
A/HSK/133

圖 PLAN
FA-1



註釋 Notes :

- (1) 2019年1月28日勘測的土地用途
Land uses shown on this plan are in accordance with the land use survey conducted by the Planning Department on 28.1.2019
- (2) * 土地用途跟1992年3月勘測的土地用途一致
Indicates that the use is the same as that revealed by the land use survey conducted by the Planning Department in Mar 1992
- (3) ^ 土地用途跟1992年3月勘測的土地用途有別
Indicates that the use is different from that revealed by the land use survey conducted by the Planning Department in Mar 1992

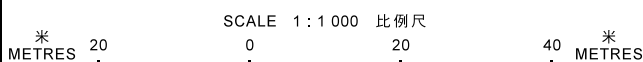
圖例 LEGEND

- 申請地點(界線只作識別用)
APPLICATION SITE (BOUNDARY FOR IDENTIFICATION PURPOSE ONLY)
- R(D)** 住宅(丁類)
RESIDENTIAL (GROUP D)
- V** 鄉村式發展
VILLAGE TYPE DEVELOPMENT
- G/C** 政府、機構或社區
GOVERNMENT, INSTITUTION OR COMMUNITY
- OU** 其他指定用途
OTHER SPECIFIED USES
- GB** 綠化地帶
GREEN BELT
- RES** 住用構築物
RESIDENTIAL STRUCTURES
- ① ◁ 實地照片的觀景點
VIEWING POINT OF SITE PHOTO
- 丈量約份界線
D.D. BOUNDARY
- 入口/出口
INGRESS / EGRESS

平面圖 SITE PLAN

本摘要圖於2019年4月8日擬備，所根據的資料為測量圖編號 6-NW-1B、1D、2A 及 2C
EXTRACT PLAN PREPARED ON 8.4.2019 BASED ON SURVEY SHEETS No. 6-NW-1B, 1D, 2A & 2C

擬議臨時露天存放建築機械 (為期3年)
元朗廈村丈量約份第128約第108號A分段(部分)、第108號B分段第1小分段(部分)、第108號B分段第2小分段、第108號B分段第3小分段(部分)、第110號(部分)及112號(部分)
PROPOSED TEMPORARY OPEN STORAGE OF CONSTRUCTION MACHINERY FOR A PERIOD OF 3 YEARS
LOTS 108 S.A (PART), 108 S.B ss.1 (PART), 108 S.B ss.2, 108 S.B ss.3 (PART), 110 (PART) AND 112 (PART) IN D.D.128, HA TSUEN, YUEN LONG



規劃署
PLANNING
DEPARTMENT



參考編號
REFERENCE No.
A/HSK/133

圖 PLAN
FA-2