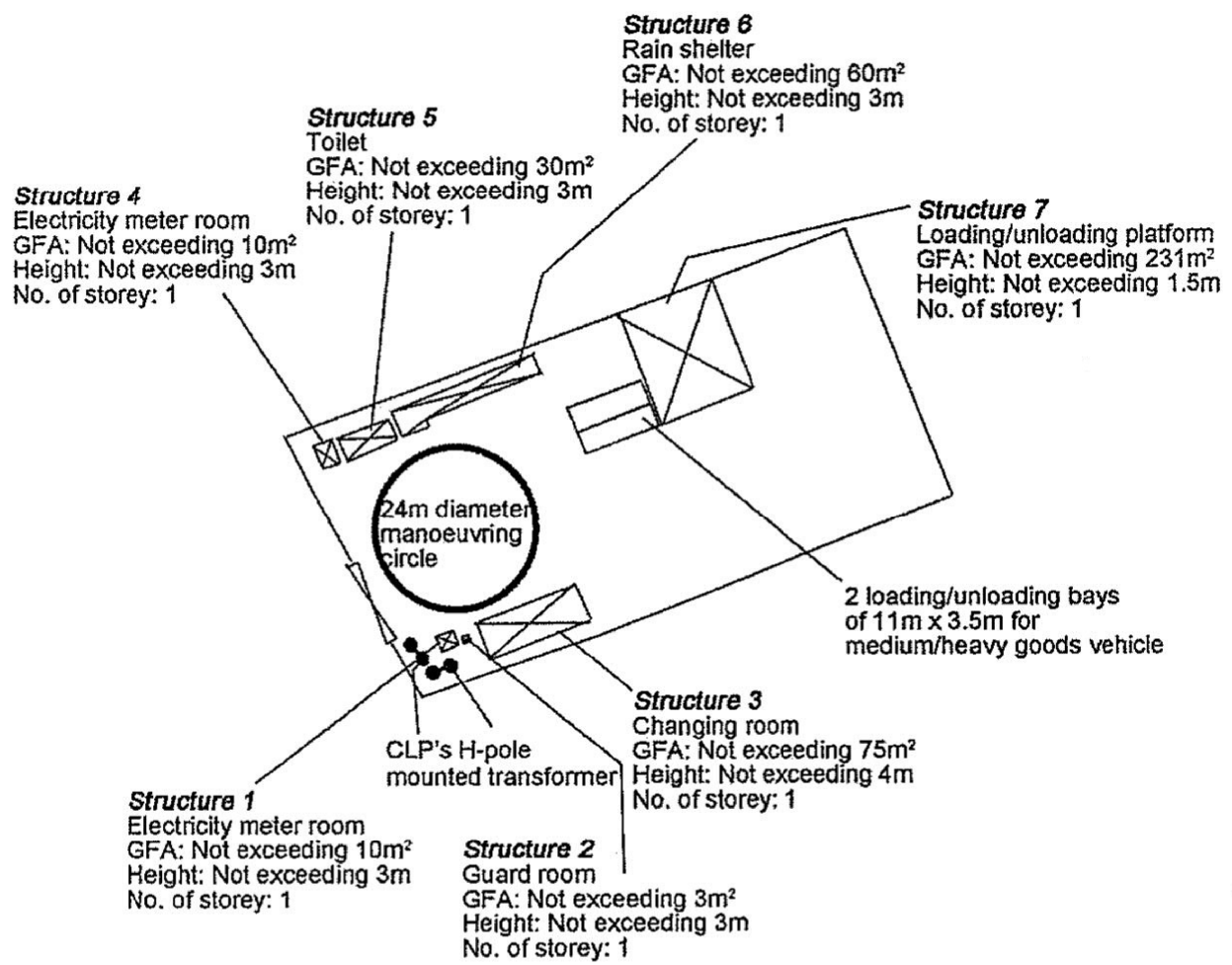


<p>Project 項目名稱: Proposed Temporary Open Storage of Recyclable Material (Metal Only) for a Period of 3 Years at Lots 1511 S.B (Part), 1512 (Part), 1521 (Part), 1522 (Part), 1533 (Part), 1534 (Part), 1535 (Part), 1536 (Part), 1538 RP (Part) and 1540 (Part) in D.D. 125, Ha Tsuen, Yuen Long, N.T.</p>	<p>Drawing Title 圖目: Extract from OZP No. S/HSK/2</p>	<p>Remarks 備註: ●●● Vehicular Access Leading from Ha Tsuen Road</p>
	<p>Drawing No. 圖號: Figure 2</p>	<p>Scale 比例: 1:7500</p>

(摘錄自申請人於 22.2.2019 呈交的申請書)
(Extract from Applicant's Submission of 22.2.2019)

<p>參考編號 REFERENCE No. A/HSK/139</p>	<p>繪圖 DRAWING A-1</p>
---	---------------------------



<p>Project 項目名稱: Proposed Temporary Open Storage of Recyclable Material (Metal Only) for a Period of 3 Years at Lots 1511 S.B (Part), 1512 (Part), 1521 (Part), 1522 (Part), 1533 (Part), 1534 (Part), 1535 (Part), 1536 (Part), 1538 RP (Part) and 1540 (Part) in D.D. 125, Ha Tsuen, Yuen Long, N.T.</p>	<p>Drawing Title 圖目: Proposed Layout Plan</p> <p>Drawing No. 圖號: Figure 3</p>	<p>Remarks 備註:</p> <p>Scale 比例: 1:1000</p>
--	---	--

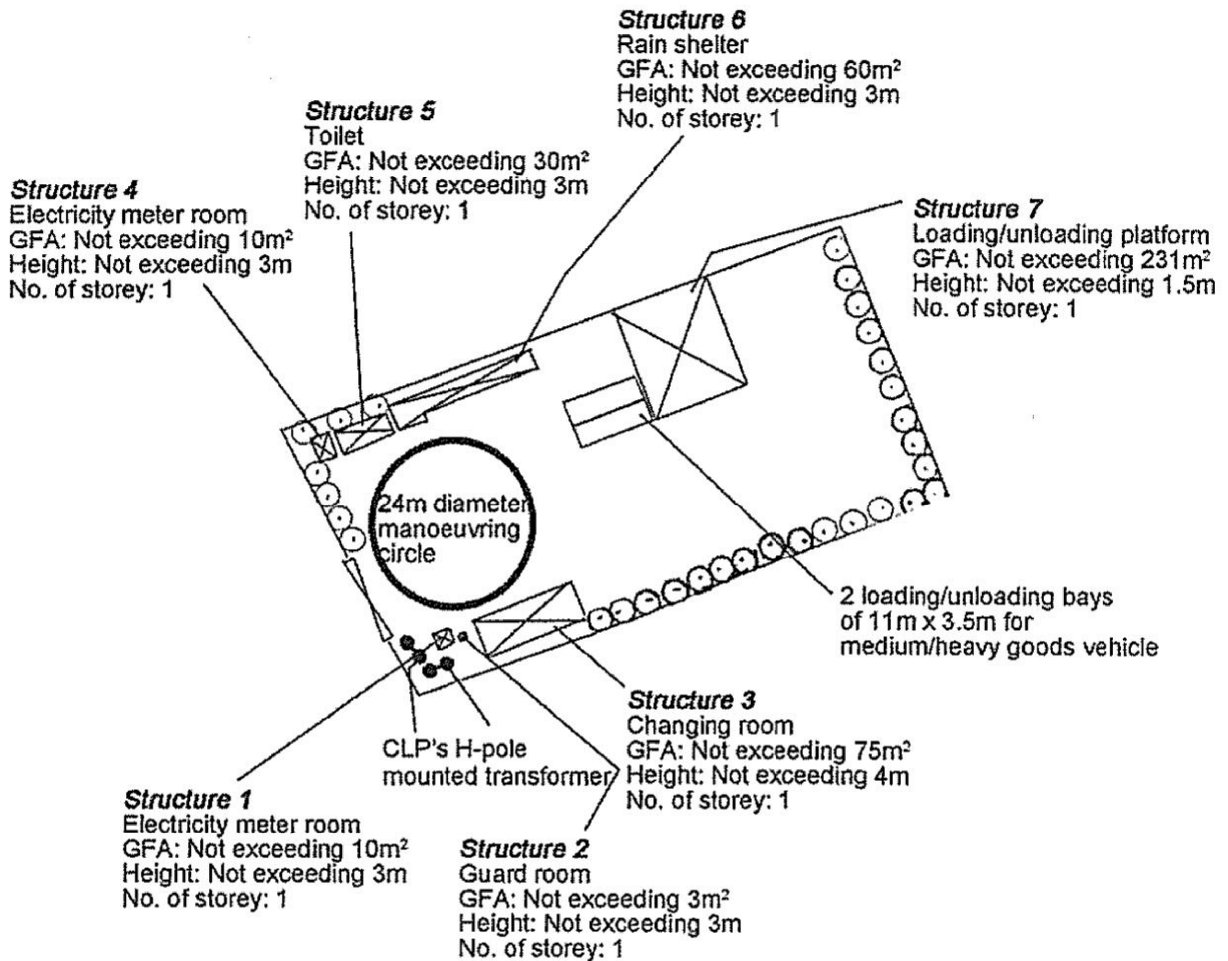
(摘錄自申請人於 22.2.2019 提交的申請書)
(Extract from Applicant's Submission of 22.2.2019)

<p>參考編號 REFERENCE No. A/HSK/139</p>	<p>繪圖 DRAWING A-2</p>
---	---------------------------

N



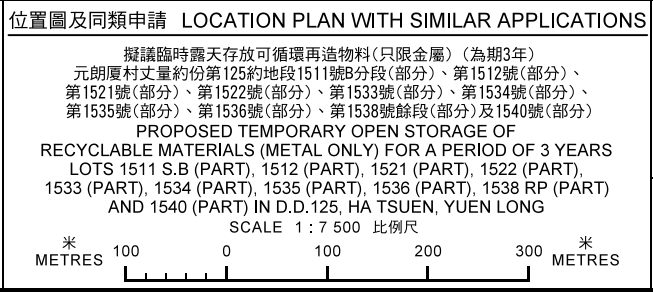
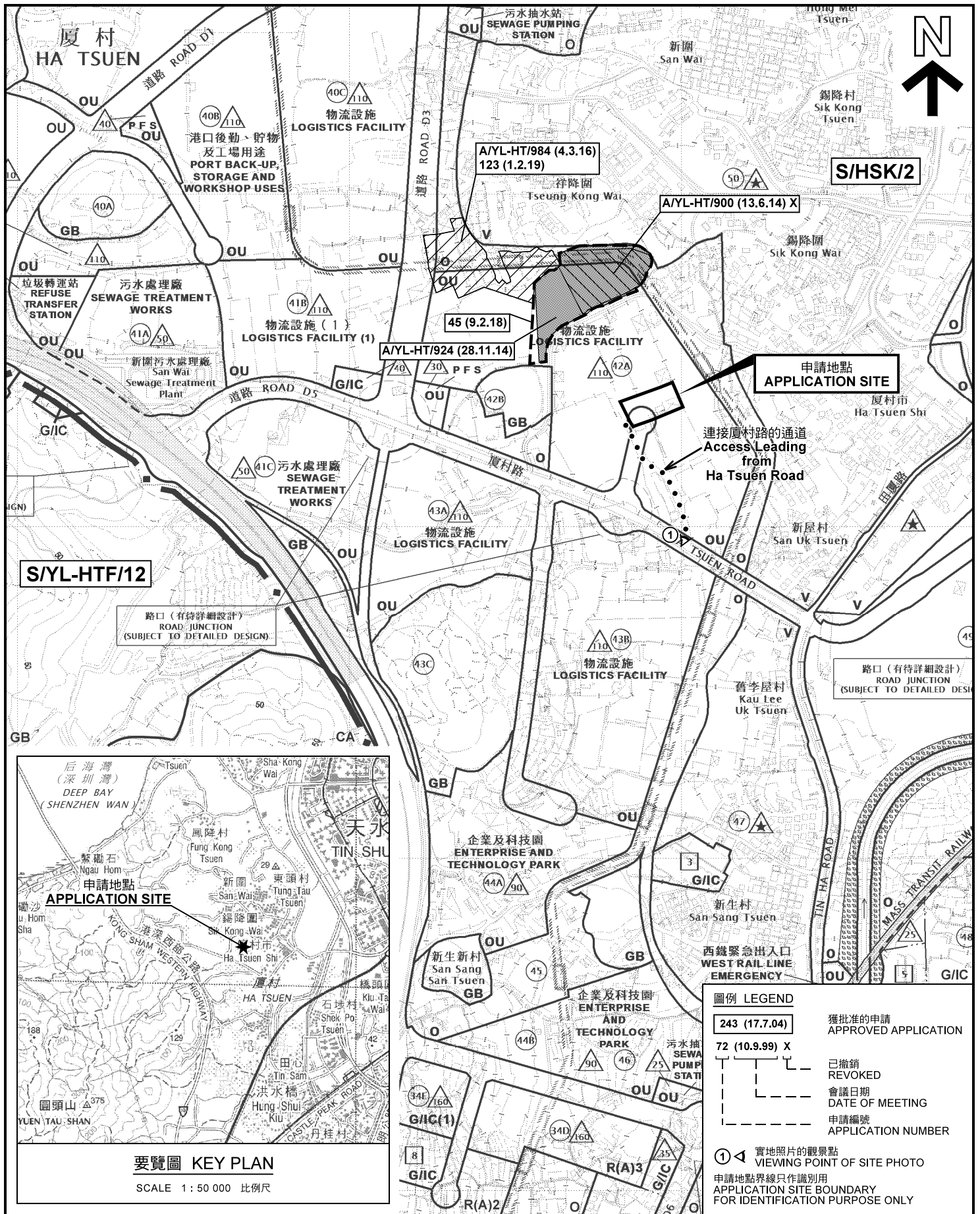
Tree	Approximate Height	Spacing
⊙ Existing trees to be preserved	2.75m to 4.5m	4m



Project 項目名稱: Proposed Temporary Open Storage of Recyclable Material (Metal Only) for a Period of 3 Years at Lots 1511 S.B (Part), 1512 (Part), 1521 (Part), 1522 (Part), 1533 (Part), 1534 (Part), 1535 (Part), 1536 (Part), 1538 RP (Part) and 1540 (Part) in D.D. 125, Ha Tsuen, Yuen Long, N.T.	Drawing Title 圖名: Proposed Landscape & Tree Preservation Plan	Remarks 備註: Scale 比例: 1:1000
	Drawing No. 圖號: Figure 4	

(摘錄自申請人於 22.2.2019 提交的申請書)
(Extract from Applicant's Submission of 22.2.2019)

參考編號 REFERENCE No. A/HSK/139	繪圖 DRAWING A-3
------------------------------------	-------------------



圖例 LEGEND

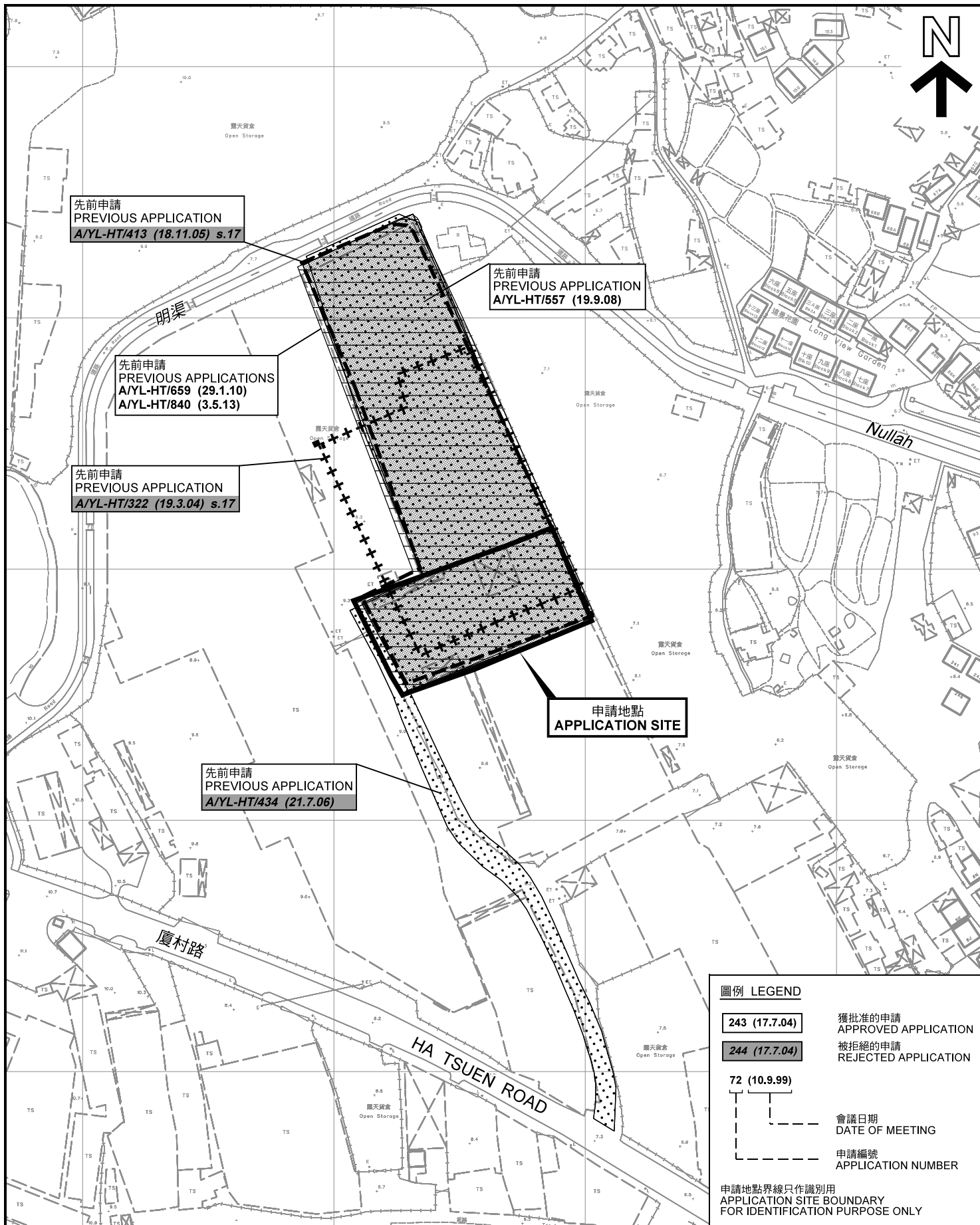
243 (17.7.04)	獲批准的申請 APPROVED APPLICATION
72 (10.9.99) X	已撤銷 REVOKED
	會議日期 DATE OF MEETING
	申請編號 APPLICATION NUMBER
	實地照片的觀景點 VIEWING POINT OF SITE PHOTO
	申請地點界線只作識別用 APPLICATION SITE BOUNDARY FOR IDENTIFICATION PURPOSE ONLY

本摘要圖於2019年3月29日擬備，所根據的資料為於2018年10月16日核准的分區計劃大綱圖編號 S/HSK/2 EXTRACT PLAN PREPARED ON 29.3.2019 BASED ON OUTLINE ZONING PLAN No. S/HSK/2 APPROVED ON 16.10.2018

規劃署 PLANNING DEPARTMENT

參考編號 REFERENCE No. **A/HSK/139**

圖 PLAN **A-1a**



先前申請圖 PREVIOUS APPLICATIONS PLAN

擬議臨時露天存放可循環再造物料(只限金屬) (為期3年)
 元朗厦村丈量約份第125約地段1511號B分段(部分)、第1512號(部分)、
 第1521號(部分)、第1522號(部分)、第1533號(部分)、第1534號(部分)、
 第1535號(部分)、第1536號(部分)、第1538號餘段(部分)及1540號(部分)
 PROPOSED TEMPORARY OPEN STORAGE OF
 RECYCLABLE MATERIALS (METAL ONLY) FOR A PERIOD OF 3 YEARS
 LOTS 1511 S.B (PART), 1512 (PART), 1521 (PART), 1522 (PART),
 1533 (PART), 1534 (PART), 1535 (PART), 1536 (PART), 1538 RP (PART)
 AND 1540 (PART) IN D.D.125, HA TSUEN, YUEN LONG
 SCALE 1 : 2 000 比例尺

米 METRES 20 0 20 40 60 80 100 米 METRES

本摘要圖於2019年4月1日擬備，所根據的資料為測量圖編號 6-NW-7A 及 6-NW-7C
 EXTRACT PLAN PREPARED ON 1.4.2019
 BASED ON SURVEY SHEETS No.
 6-NW-7A & 6-NW-7C

圖例 LEGEND

243 (17.7.04)

獲批准的申請
APPROVED APPLICATION

244 (17.7.04)

被拒絕的申請
REJECTED APPLICATION

72 (10.9.99)

會議日期
DATE OF MEETING

申請編號
APPLICATION NUMBER

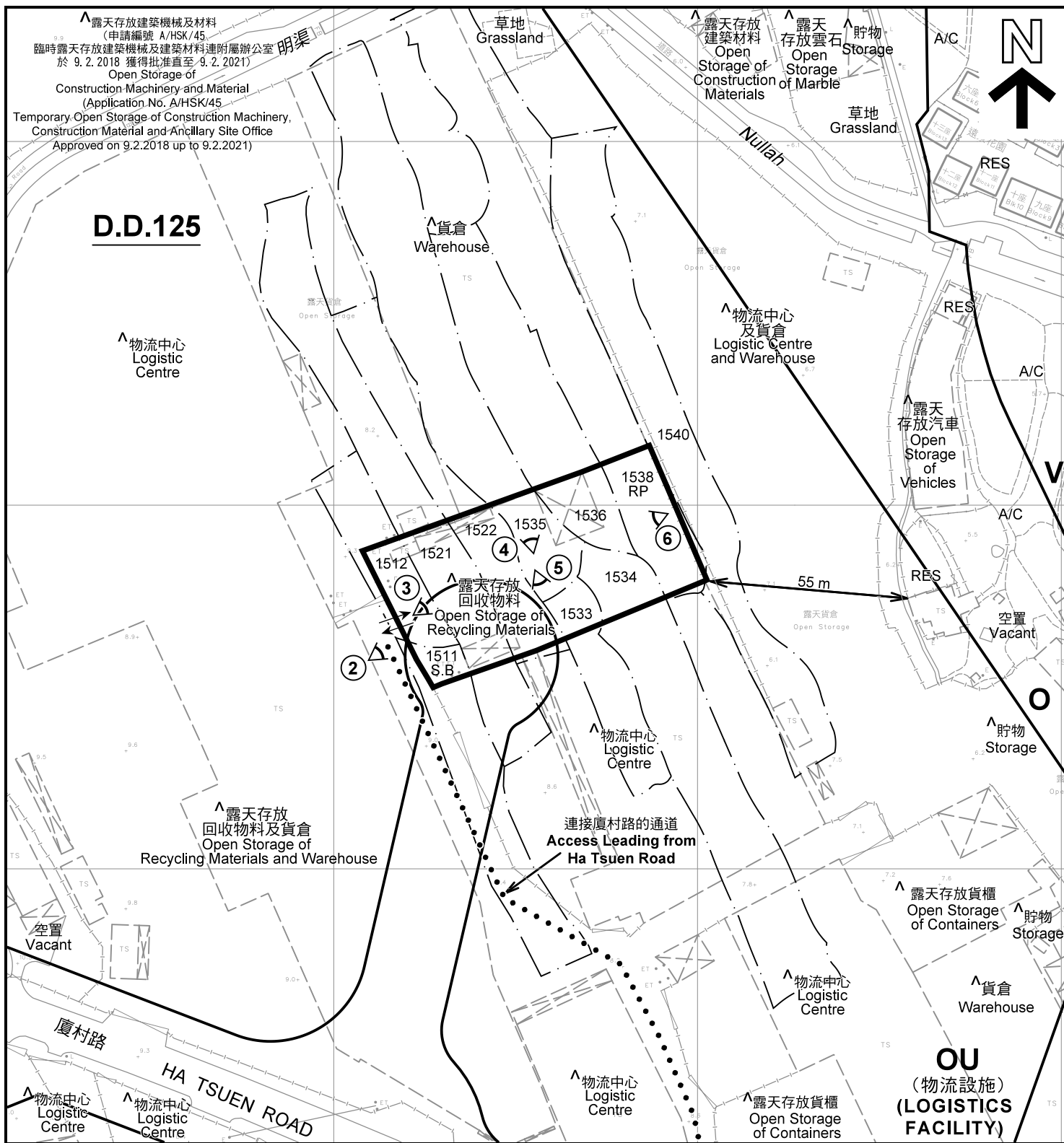
申請地點界線只作識別用
APPLICATION SITE BOUNDARY
FOR IDENTIFICATION PURPOSE ONLY

規劃署
PLANNING
DEPARTMENT



參考編號
REFERENCE No.
A/HSK/139

圖 PLAN
A-1b



註釋 Notes:

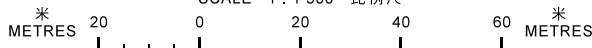
- (1) 2019年3月1日勘測的土地用途
Land uses shown on this plan are in accordance with the land use survey conducted by the Planning Department on 1.3.2019
- (2) * 土地用途跟1992年3月勘測的土地用途一致
Indicates that the use is the same as that revealed by the land use survey conducted by the Planning Department in Mar 1992
- (3) ^ 土地用途跟1992年3月勘測的土地用途有別
Indicates that the use is different from that revealed by the land use survey conducted by the Planning Department on in Mar 1992

圖例 LEGEND

- 申請地點(界線只作識別用)
APPLICATION SITE (BOUNDARY FOR IDENTIFICATION PURPOSE ONLY)
- 鄉村式發展
VILLAGE TYPE DEVELOPMENT
- 休憩用地
OPEN SPACE
- 其他指定用途
OTHER SPECIFIED USES
- 住用構築物
RESIDENTIAL STRUCTURES
- 常耕農地
CULTIVATED AGRICULTURAL LAND
- 實地照片的觀景點
VIEWING POINT OF SITE PHOTO
- 入口/出口
INGRESS / EGRESS

平面圖 SITE PLAN

擬議臨時露天存放可循環再造物料(只限金屬)(為期3年)
元朗厦村丈量約份第125約地段1511號B分段(部分)、第1512號(部分)、第1521號(部分)、第1522號(部分)、第1533號(部分)、第1534號(部分)、第1535號(部分)、第1536號(部分)、第1538號餘段(部分)及1540號(部分)
PROPOSED TEMPORARY OPEN STORAGE OF RECYCLABLE MATERIALS (METAL ONLY) FOR A PERIOD OF 3 YEARS
LOTS 1511 S.B (PART), 1512 (PART), 1521 (PART), 1522 (PART), 1533 (PART), 1534 (PART), 1535 (PART), 1536 (PART), 1538 RP (PART) AND 1540 (PART) IN D.D.125, HA TSUEN, YUEN LONG
SCALE 1:1 500 比例尺



本摘要圖於2019年4月1日擬備，所根據的資料為測量圖編號 6-NW-7A & 6-NW-7C
EXTRACT PLAN PREPARED ON 1.4.2019
BASED ON SURVEY SHEETS No. 6-NW-7A & 6-NW-7C

規劃署
PLANNING
DEPARTMENT



參考編號
REFERENCE No.
A/HSK/139

圖 PLAN
A-2



錫降圍
Sik Kong
Wai

Nullah

厦村路

連接厦村路的通道
Access Leading from
Ha Tsuen Road

厦村路

HA TSUEN ROAD

新屋村
San-Uk Tsuen

圖例 LEGEND

 申請地點(界線只作識別用)
APPLICATION SITE
(BOUNDARY FOR IDENTIFICATION
PURPOSE ONLY)

本摘要圖於2019年4月1日擬備，所根據的資料為地政總署於2018年1月3日拍得的航攝照片編號 E032764C
EXTRACT PLAN PREPARED ON 1.4.2019
BASED ON AERIAL PHOTO No.
E032764C TAKEN ON 3.1.2018
BY LANDS DEPARTMENT

航攝照片 AERIAL PHOTO

擬議臨時露天存放可循環再造物料(只限金屬)(為期3年)
元朗厦村丈量約份第125約地段1511號B分段(部分)、第1512號(部分)、
第1521號(部分)、第1522號(部分)、第1533號(部分)、第1534號(部分)、
第1535號(部分)、第1536號(部分)、第1538號餘段(部分)及1540號(部分)
PROPOSED TEMPORARY OPEN STORAGE OF
RECYCLABLE MATERIALS (METAL ONLY) FOR A PERIOD OF 3 YEARS
LOTS 1511 S.B (PART), 1512 (PART), 1521 (PART), 1522 (PART),
1533 (PART), 1534 (PART), 1535 (PART), 1536 (PART), 1538 RP (PART)
AND 1540 (PART) IN D.D. 125, HA TSUEN, YUEN LONG

規劃署
PLANNING
DEPARTMENT



參考編號
REFERENCE No.
A/HSK/139

圖 PLAN
A-3



申請地點
APPLICATION SITE



實地照片 SITE PHOTOS

擬議臨時露天存放可循環再造物料(只限金屬)(為期3年)
元朗厦村丈量約份第125約地段1511號B分段(部分)、第1512號(部分)、
第1521號(部分)、第1522號(部分)、第1533號(部分)、第1534號(部分)、
第1535號(部分)、第1536號(部分)、第1538號餘段(部分)及1540號(部分)
PROPOSED TEMPORARY OPEN STORAGE OF
RECYCLABLE MATERIALS (METAL ONLY) FOR A PERIOD OF 3 YEARS
LOTS 1511 S.B (PART), 1512 (PART), 1521 (PART), 1522 (PART),
1533 (PART), 1534 (PART), 1535 (PART), 1536 (PART), 1538 RP (PART)
AND 1540 (PART) IN D.D.125, HA TSUEN, YUEN LONG

規劃署
PLANNING
DEPARTMENT



參考編號
REFERENCE No.
A/HSK/139

圖 PLAN
A-4a

本圖於2019年4月1日擬備，所根據的資料為攝於2019年3月1日的實地照片
PLAN PREPARED ON 1.4.2019
BASED ON SITE PHOTOS
TAKEN ON 1.3.2019



申請地點
APPLICATION SITE



申請地點
APPLICATION SITE



申請地點
APPLICATION SITE

實地照片 SITE PHOTOS

擬議臨時露天存放可循環再造物料(只限金屬)(為期3年)
元朗厦村丈量約份第125約地段1511號B分段(部分)、第1512號(部分)、
第1521號(部分)、第1522號(部分)、第1533號(部分)、第1534號(部分)、
第1535號(部分)、第1536號(部分)、第1538號餘段(部分)及1540號(部分)
PROPOSED TEMPORARY OPEN STORAGE OF
RECYCLABLE MATERIALS (METAL ONLY) FOR A PERIOD OF 3 YEARS
LOTS 1511 S.B (PART), 1512 (PART), 1521 (PART), 1522 (PART),
1533 (PART), 1534 (PART), 1535 (PART), 1536 (PART), 1538 RP (PART)
AND 1540 (PART) IN D.D.125, HA TSUEN, YUEN LONG

規劃署
PLANNING
DEPARTMENT



參考編號
REFERENCE No.
A/HSK/139

圖 PLAN
A-4b

本圖於2019年3月20日擬備，所根據的資料為攝於2019年3月1日的實地照片
PLAN PREPARED ON 20.3.2019
BASED ON SITE PHOTOS
TAKEN ON 1.3.2019