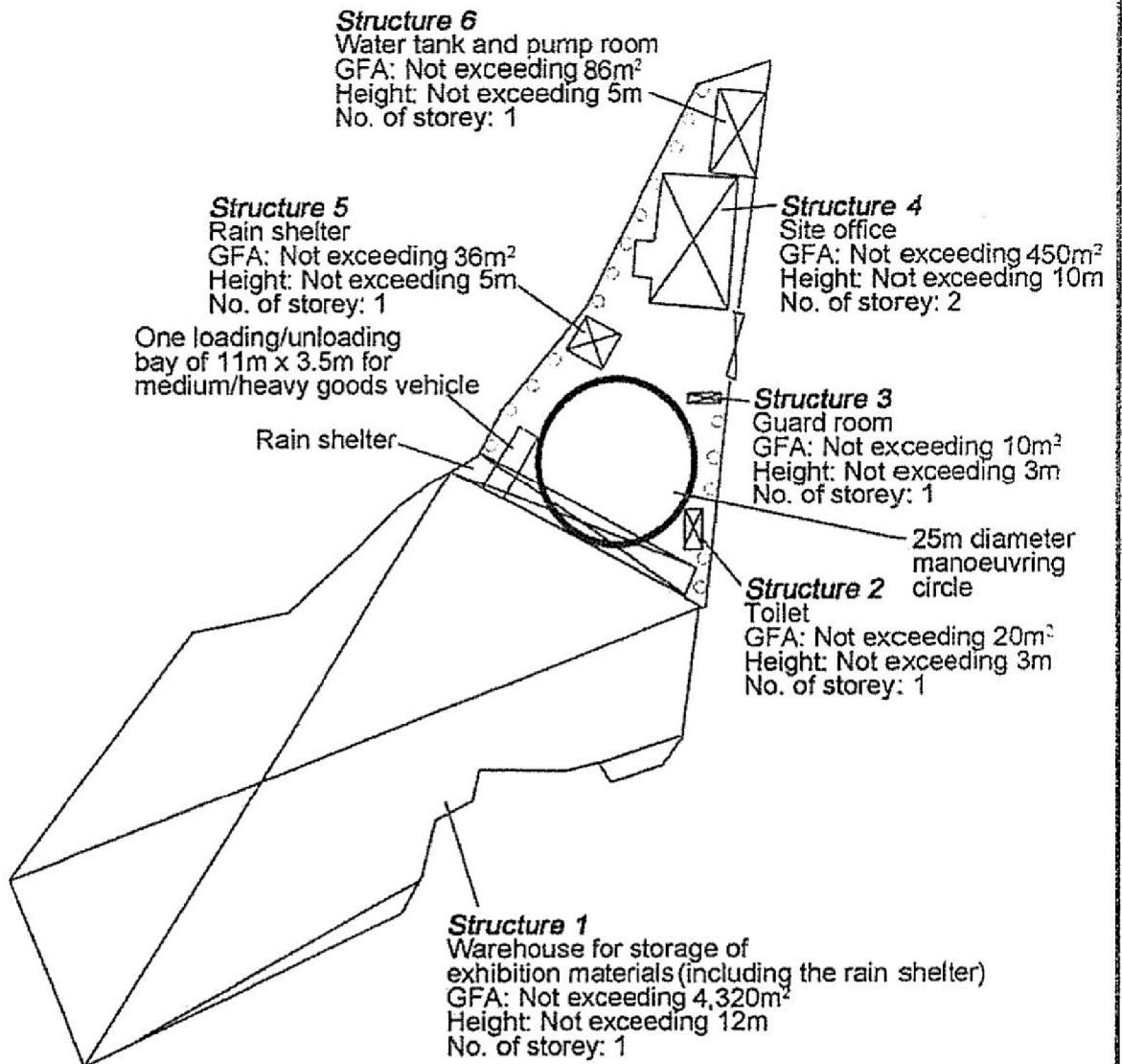


Project 項目名稱: Proposed Temporary Warehouse for Storage of Exhibition Materials for a Period of 3 Years at Lots 597 RP (Part), 599 RP, 601 RP, 602 (Part), 637 RP (Part), 638 RP, 639 RP, 648 RP, 649 RP, 650, 651, 652 (Part) & 653 RP in D.D. 124 and Adjoining Government Land, Ha Tsuen, Yuen Long, N.T.	Drawing Title 圖目: Proposed Layout Plan	Remarks 備註:
	Drawing No. 圖號: Figure 3	

(摘錄自申請人於 25. 2. 2019 提交的申請書)
(Extract from Applicant's Submission of 25.2.2019)

參考編號 REFERENCE No. A/HSK/140	繪圖 DRAWING A-1
------------------------------------	-------------------

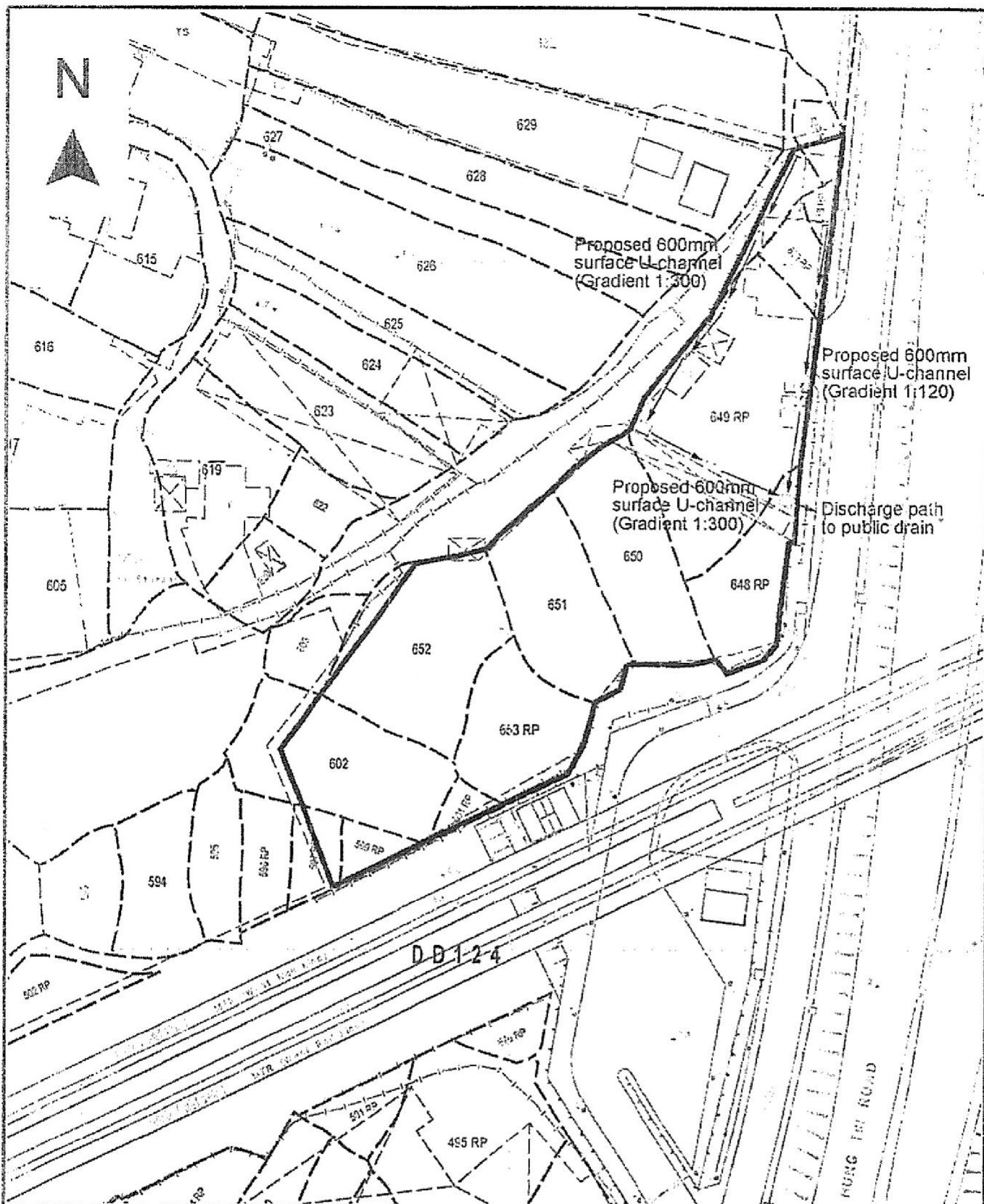


Tree	Approximate Height	Spacing
○ Proposed <i>Bauhinia blakeana</i>	About 2.75m	4m

Project 項目名稱: Proposed Temporary Warehouse for Storage of Exhibition Materials for a Period of 3 Years at Lots 597 RP (Part), 599 RP, 601 RP, 602 (Part), 637 RP (Part), 638 RP, 639 RP, 648 RP, 649 RP, 650, 651, 652 (Part) & 653 RP in D.D. 124 and Adjoining Government Land, Ha Tsuen, Yuen Long, N.T.	Drawing Title 圖目: Proposed Landscape Plan	Remarks 備註:
	Drawing No. 圖號: Figure 4	
	Scale 比例: 1:1000	

(摘錄自申請人於 25. 2. 2019 提交的申請書)
(Extract from Applicant's Submission of 25.2.2019)

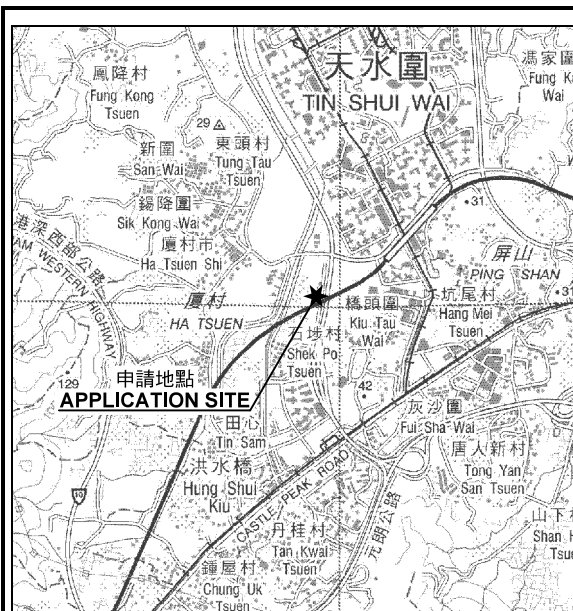
參考編號 REFERENCE No. A/HSK/140	繪圖 DRAWING A-2
------------------------------------	-------------------



<p>Project 項目名稱: Proposed Temporary Warehouse for Storage of Exhibition Materials for a Period of 3 Years at Lots 597 RP (Part), 599 RP, 601 RP, 602 (Part), 637 RP (Part), 638 RP, 639 RP, 648 RP, 649 RP, 650, 651, 652 (Part) & 653 RP in D.D. 124 and Adjoining Government Land, Ha Tsuen, Yuen Long, N.T.</p>	<p>Drawing Title 圖名: Proposed Drainage Plan</p>	<p>Remarks 備註: <input type="checkbox"/> Proposed catchpit</p>
	<p>Drawing No. 圖號: Figure 5</p>	<p>Scale 比例: 1:1000</p>

(摘錄自申請人於 25. 2. 2019 呈交的申請書)
 (Extract from Applicant's Submission of 25.2.2019)

<p>參考編號 REFERENCE No. A/HSK/140</p>	<p>繪圖 DRAWING A-3</p>
---	------------------------------------



申請地點
APPLICATION SITE

要覽圖 KEY PLAN

SCALE 1 : 50 000 比例尺



S/HSK/2

路口 (有待詳細設計)
ROAD JUNCTION
(SUBJECT TO DETAILED DESIGN)

先前申請
PREVIOUS APPLICATION
A/YL-HT/8 (22.3.96)

申請地點
APPLICATION SITE

西鐵緊急出入口
WEST RAIL LINE
EMERGENCY
ACCESS POINT

圖例 LEGEND

- 243 (17.7.04) 獲批准的申請
APPROVED APPLICATION
- 72 (10.9.99) 會議日期
DATE OF MEETING
- 申請編號
APPLICATION NUMBER

申請地點界線只作識別用
APPLICATION SITE BOUNDARY
FOR IDENTIFICATION PURPOSE ONLY

位置圖 LOCATION PLAN

臨時貨倉存放展覽用品(為期3年)
元朗厦村丈量約份第124約地段第597號餘段(部分)、第599號餘段、第601號餘段、第602號(部分)、第637號餘段(部分)、第638號餘段、第639號餘段、第648號餘段、第649號餘段、第650號、第651號、第652號(部分)及第653號餘段和毗連的政府土地
TEMPORARY WAREHOUSE FOR STORAGE OF EXHIBITION MATERIALS FOR A PERIOD OF 3 YEARS
LOTS 597 RP (PART), 599 RP, 601 RP, 602 (PART), 637 RP (PART), 638 RP, 639 RP, 648 RP, 649 RP, 650, 651, 652 (PART) AND 653 RP
IN D.D. 124 AND ADJOINING GOVERNMENT LAND, HA TSUEN, YUEN LONG
SCALE 1 : 7 500 比例尺

米 100 0 100 200 300 米
METRES

本摘要圖於2019年3月25日擬備，
所根據的資料為於2018年10月16日
核准的分區計劃大綱圖編號 S/HSK/2
EXTRACT PLAN PREPARED ON 25.3.2019
BASED ON OUTLINE ZONING PLAN No.
S/HSK/2 APPROVED ON 16.10.2018

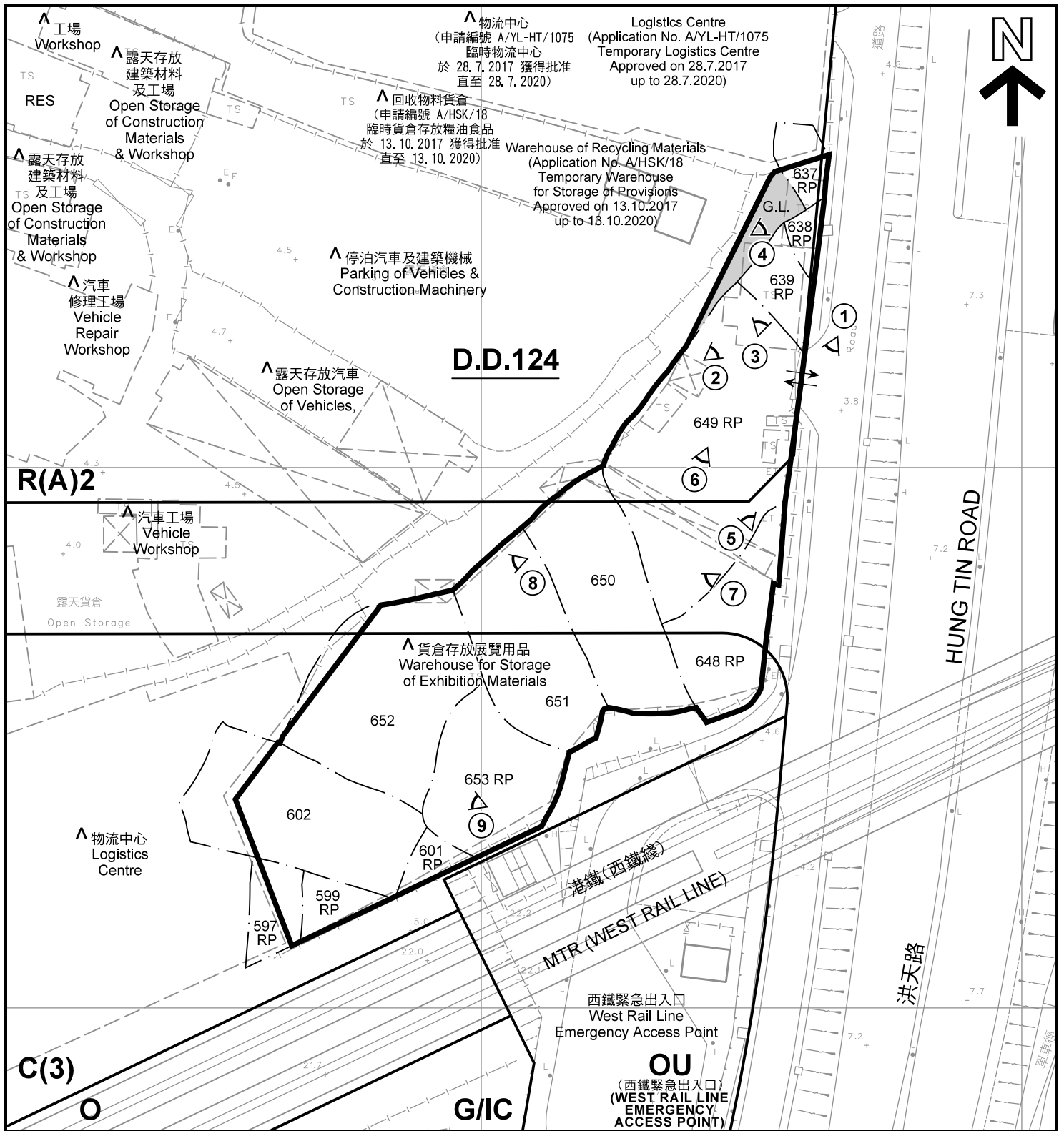
規劃署
PLANNING
DEPARTMENT



參考編號
REFERENCE No.
A/HSK/140

圖 PLAN
A-1





註釋 Notes:


- (1) 2019年3月5日勘測的土地用途
Land uses shown on this plan are in accordance with the land use survey conducted by the Planning Department on 5.3.2019
- (2) * 土地用途跟1992年3月及1993年6月22日勘測的土地用途一致
Indicates that the use is the same as that revealed by the land use survey conducted by the Planning Department in Mar 1992 & on 22.6.1993
- (3) ^ 土地用途跟1992年3月及1993年6月22日勘測的土地用途有別
Indicates that the use is different from that revealed by the land use survey conducted by the Planning Department in Mar 1992 & on 22.6.1993

圖例 LEGEND

- 申請地點(界線只作識別用)
APPLICATION SITE
(BOUNDARY FOR IDENTIFICATION PURPOSE ONLY)
- C** 商業
COMMERCIAL
- R(A)** 住宅(甲類)
RESIDENTIAL (GROUP A)
- G/IC** 政府、機構或社區
GOVERNMENT, INSTITUTION OR COMMUNITY
- O** 休憩用地
OPEN SPACE
- OU** 其他指定用途
OTHER SPECIFIED USES
- G.L.** 政府土地
GOVERNMENT LAND
- RES** 住用構築物
RESIDENTIAL STRUCTURES
- 實地照片的觀景點
VIEWING POINT OF SITE PHOTO
- 入口/出口
INGRESS / EGRESS

平面圖 SITE PLAN

臨時貨倉存放展覽用品(為期3年)
元朗厦村丈量約份第124約地段第597號餘段(部分)、第599號餘段、第601號餘段、第602號(部分)、第637號餘段(部分)、第638號餘段、第639號餘段、第648號餘段、第649號餘段、第650號、第651號、第652號(部分)及第653號餘段和毗連的政府土地
TEMPORARY WAREHOUSE FOR STORAGE OF EXHIBITION MATERIALS FOR A PERIOD OF 3 YEARS
LOTS 597 RP (PART), 599 RP, 601 RP, 602 (PART), 637 RP (PART), 638 RP, 639 RP, 648 RP, 649 RP, 650, 651, 652 (PART) AND 653 RP IN D.D.124 AND ADJOINING GOVERNMENT LAND, HA TSUEN, YUEN LONG
SCALE 1 : 1 000 比例尺



規劃署
PLANNING
DEPARTMENT



參考編號
REFERENCE No.
A/HSK/140

圖 PLAN
A-2

本摘要圖於2019年3月29日擬備，所根據的資料為測量圖編號 6-NW-7D 及 8C
EXTRACT PLAN PREPARED ON 29.3.2019
BASED ON SURVEY SHEETS No. 6-NW-7D & 8C



圖例 LEGEND



申請地點(界線只作識別用)
APPLICATION SITE
(BOUNDARY FOR IDENTIFICATION
PURPOSE ONLY)

本摘要圖於2019年4月2日擬備，所根據的資料為地政總署於2018年1月3日拍得的航攝照片編號 E032377C
EXTRACT PLAN PREPARED ON 2.4.2019
BASED ON AERIAL PHOTO No.
E032377C TAKEN ON 3.1.2018
BY LANDS DEPARTMENT

2018年1月3日拍攝的航攝照片
AERIAL PHOTO TAKEN ON 3.1.2018

臨時貨倉存放展覽用品(為期3年)
元朗厦村丈量約份第124約地段第597號餘段(部分)、第599號餘段、第601號餘段、第602號(部分)、第637號餘段(部分)、第638號餘段、第639號餘段、第648號餘段、第649號餘段、第650號、第651號、第652號(部分)及第653號餘段和毗連的政府土地
TEMPORARY WAREHOUSE FOR STORAGE OF
EXHIBITION MATERIALS FOR A PERIOD OF 3 YEARS
LOTS 597 RP (PART), 599 RP, 601 RP, 602 (PART), 637 RP (PART),
638 RP, 639 RP, 648 RP, 649 RP, 650, 651, 652 (PART) AND 653 RP
IN D.D.124 AND ADJOINING GOVERNMENT LAND, HA TSUEN, YUEN LONG

規劃署
PLANNING
DEPARTMENT



參考編號
REFERENCE No.
A/HSK/140

圖 PLAN
A-3a



圖例 LEGEND



申請地點(界線只作識別用)
APPLICATION SITE
(BOUNDARY FOR IDENTIFICATION
PURPOSE ONLY)

本摘要圖於2019年4月2日擬備，所根據的資料為地政總署於2013年6月30日拍得的航攝照片編號 CS43805

EXTRACT PLAN PREPARED ON 2.4.2019
BASED ON AERIAL PHOTO No.
CS43805 TAKEN ON 30.6.2013
BY LANDS DEPARTMENT

2013年6月30日拍攝的航攝照片
AERIAL PHOTO TAKEN ON 30.6.2013

臨時貨倉存放展覽用品(為期3年)
元朗厦村丈量約份第124約地段第597號餘段(部分)、第599號餘段、第601號餘段、第602號(部分)、第637號餘段(部分)、第638號餘段、第639號餘段、第648號餘段、第649號餘段、第650號、第651號、第652號(部分)及第653號餘段和毗連的政府土地
TEMPORARY WAREHOUSE FOR STORAGE OF
EXHIBITION MATERIALS FOR A PERIOD OF 3 YEARS
LOTS 597 RP (PART), 599 RP, 601 RP, 602 (PART), 637 RP (PART),
638 RP, 639 RP, 648 RP, 649 RP, 650, 651, 652 (PART) AND 653 RP
IN D.D.124 AND ADJOINING GOVERNMENT LAND, HA TSUEN, YUEN LONG

規劃署
PLANNING
DEPARTMENT



參考編號
REFERENCE No.
A/HSK/140

圖 PLAN
A-3b



實地照片 SITE PHOTOS

本圖於2019年3月22日擬備，所根據的資料為攝於2019年3月5日的實地照片
PLAN PREPARED ON 22.3.2019
BASED ON SITE PHOTOS
TAKEN ON 5.3.2019

臨時貨倉存放展覽用品(為期3年)
元朗厦村丈量約份第124約地段第597號餘段(部分)、第599號餘段、第601號餘段、第602號(部分)、第637號餘段(部分)、第638號餘段、第639號餘段、第648號餘段、第649號餘段、第650號、第651號、第652號(部分)及第653號餘段和毗連的政府土地
TEMPORARY WAREHOUSE FOR STORAGE OF
EXHIBITION MATERIALS FOR A PERIOD OF 3 YEARS
LOTS 597 RP (PART), 599 RP, 601 RP, 602 (PART), 637 RP (PART), 638 RP, 639 RP, 648 RP, 649 RP, 650, 651, 652 (PART) AND 653 RP
IN D.D.124 AND ADJOINING GOVERNMENT LAND, HA TSUEN, YUEN LONG

規劃署
PLANNING
DEPARTMENT



參考編號
REFERENCE No.
A/HSK/140

圖 PLAN
A-4a



申請地點
APPLICATION SITE



申請地點
APPLICATION SITE



申請地點
APPLICATION SITE

本圖於2019年3月20日擬備，所根據的資料為攝於2019年3月5日的實地照片
PLAN PREPARED ON 20.3.2019
BASED ON SITE PHOTOS
TAKEN ON 5.3.2019

實地照片 SITE PHOTOS

臨時貨倉存放展覽用品(為期3年)
元朗厦村丈量約份第124約地段第597號餘段(部分)、第599號餘段、第601號餘段、第602號(部分)、第637號餘段(部分)、第638號餘段、第639號餘段、第648號餘段、第649號餘段、第650號、第651號、第652號(部分)及第653號餘段和毗連的政府土地
TEMPORARY WAREHOUSE FOR STORAGE OF EXHIBITION MATERIALS FOR A PERIOD OF 3 YEARS
LOTS 597 RP (PART), 599 RP, 601 RP, 602 (PART), 637 RP (PART), 638 RP, 639 RP, 648 RP, 649 RP, 650, 651, 652 (PART) AND 653 RP
IN D.D.124 AND ADJOINING GOVERNMENT LAND, HA TSUEN, YUEN LONG

規劃署
PLANNING
DEPARTMENT



參考編號
REFERENCE No.
A/HSK/140

圖 PLAN
A-4b



7

申請地點
APPLICATION SITE



8

申請地點
APPLICATION SITE



9

申請地點
APPLICATION SITE

實地照片 SITE PHOTOS

臨時貨倉存放展覽用品(為期3年)

元朗厦村丈量約份第124約地段第597號餘段(部分)、第599號餘段、第601號餘段、第602號(部分)、第637號餘段(部分)、第638號餘段、第639號餘段、第648號餘段、第649號餘段、第650號、第651號、第652號(部分)及第653號餘段和毗連的政府土地

TEMPORARY WAREHOUSE FOR STORAGE OF EXHIBITION MATERIALS FOR A PERIOD OF 3 YEARS
LOTS 597 RP (PART), 599 RP, 601 RP, 602 (PART), 637 RP (PART), 638 RP, 639 RP, 648 RP, 649 RP, 650, 651, 652 (PART) AND 653 RP IN D.D.124 AND ADJOINING GOVERNMENT LAND, HA TSUEN, YUEN LONG

規劃署
PLANNING
DEPARTMENT



參考編號
REFERENCE No.
A/HSK/140

圖 PLAN
A-4c

本圖於2019年3月20日擬備，所根據的資料為攝於2019年3月5日的實地照片
PLAN PREPARED ON 20.3.2019
BASED ON SITE PHOTOS
TAKEN ON 5.3.2019