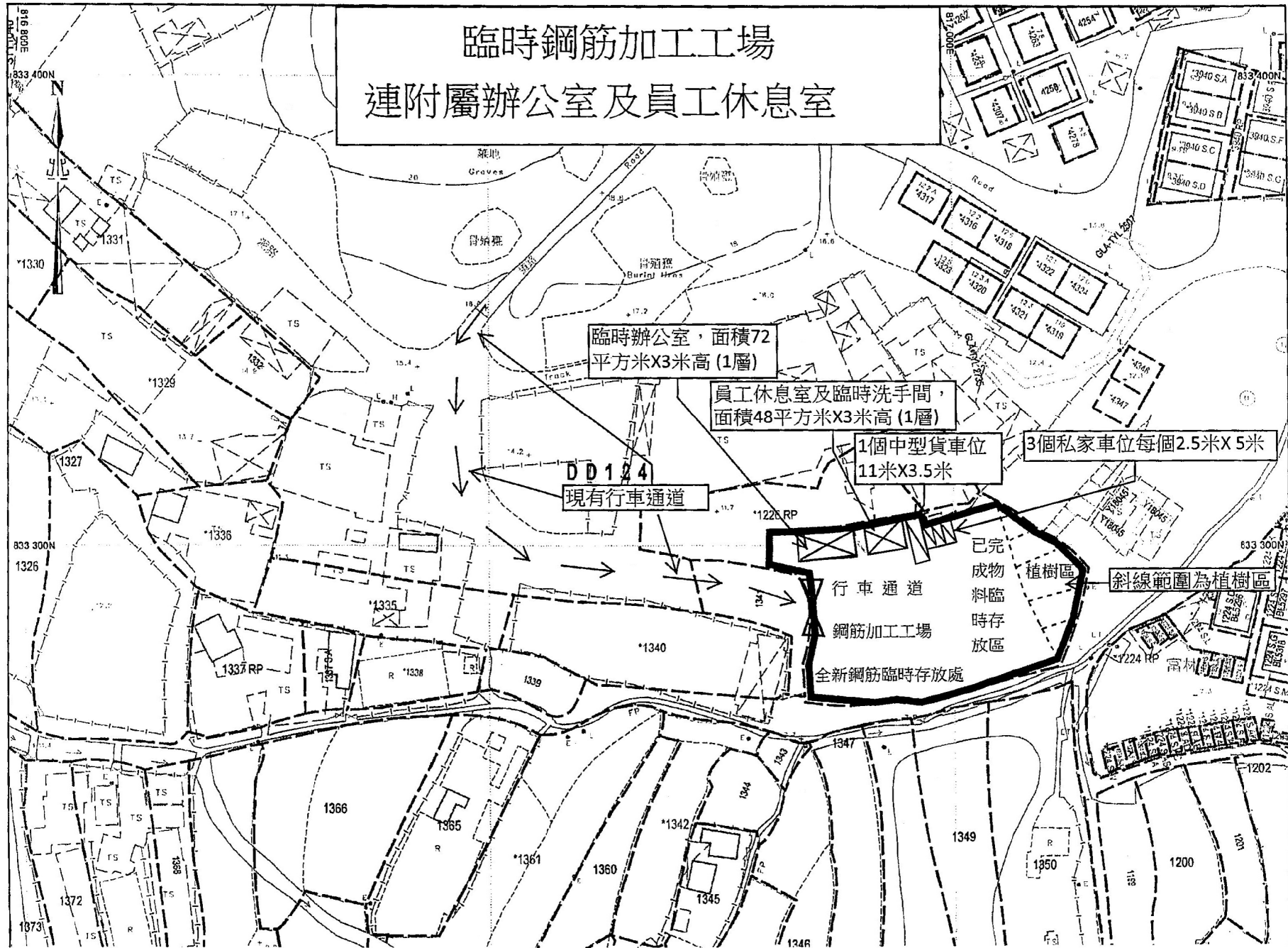


臨時鋼筋加工工場 連附屬辦公室及員工休息室

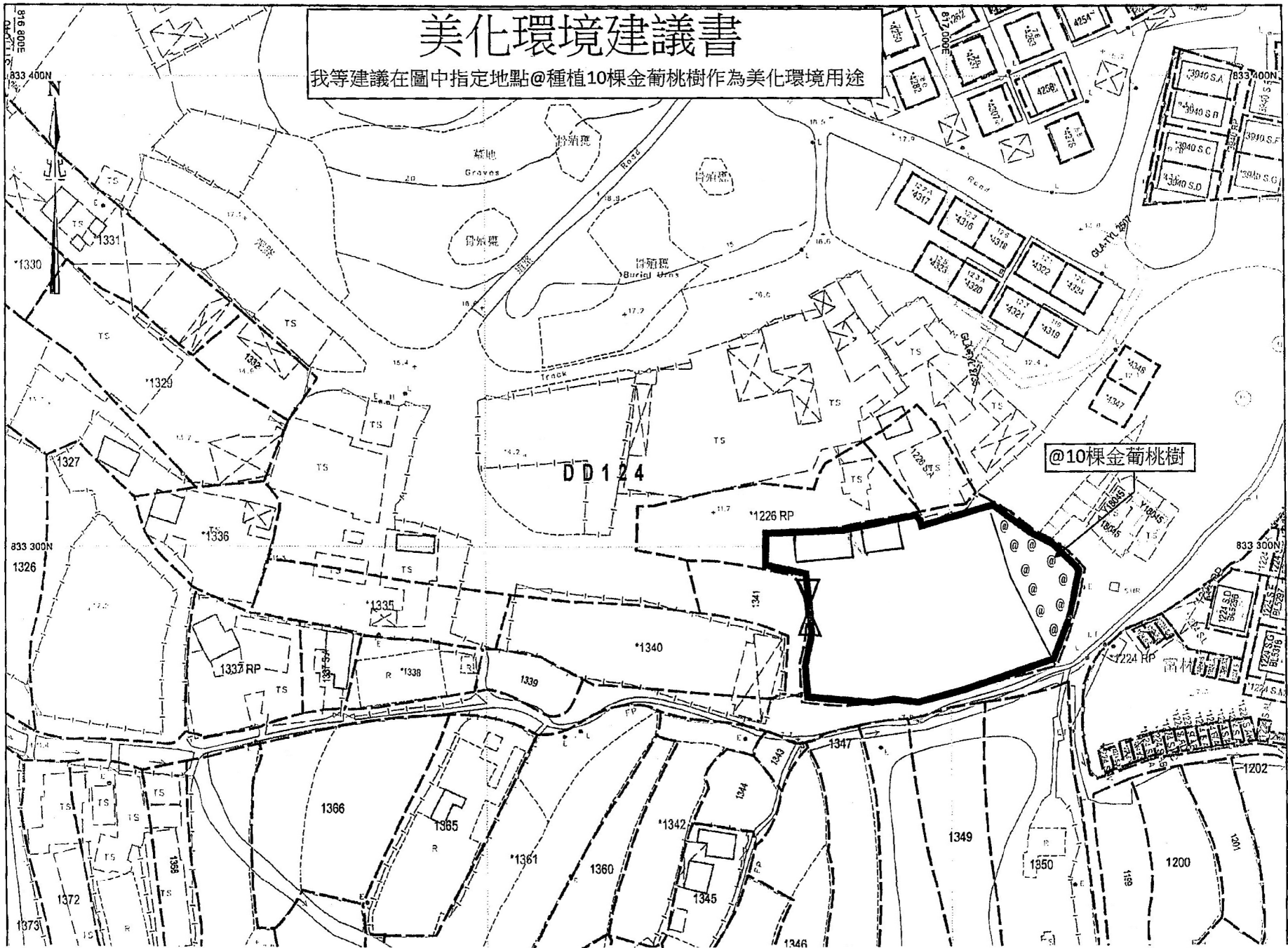


(摘錄自申請人於 26. 8. 2019 呈交的申請書)
(Extract from Applicant's
Submission of 26.8.2019)

參考編號 REFERENCE No. A/HSK/184	繪圖 DRAWING A-1
------------------------------------	-------------------

美化環境建議書

我等建議在圖中指定地點@種植10棵金葡桃樹作為美化環境用途

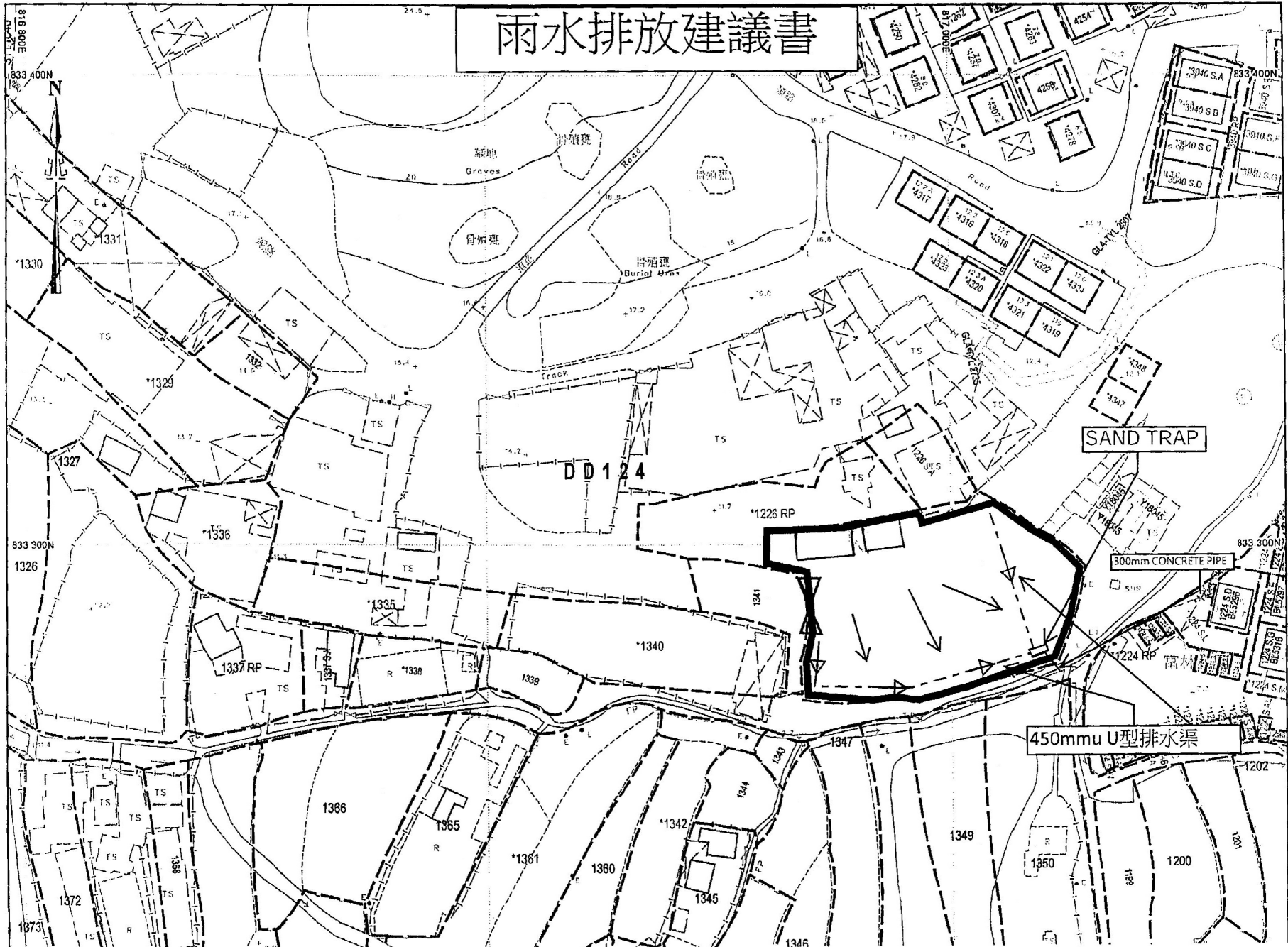


@10棵金葡桃樹

(摘錄自申請人於 26. 8. 2019 呈交的申請書)
(Extract from Applicant's
Submission of 26.8.2019)

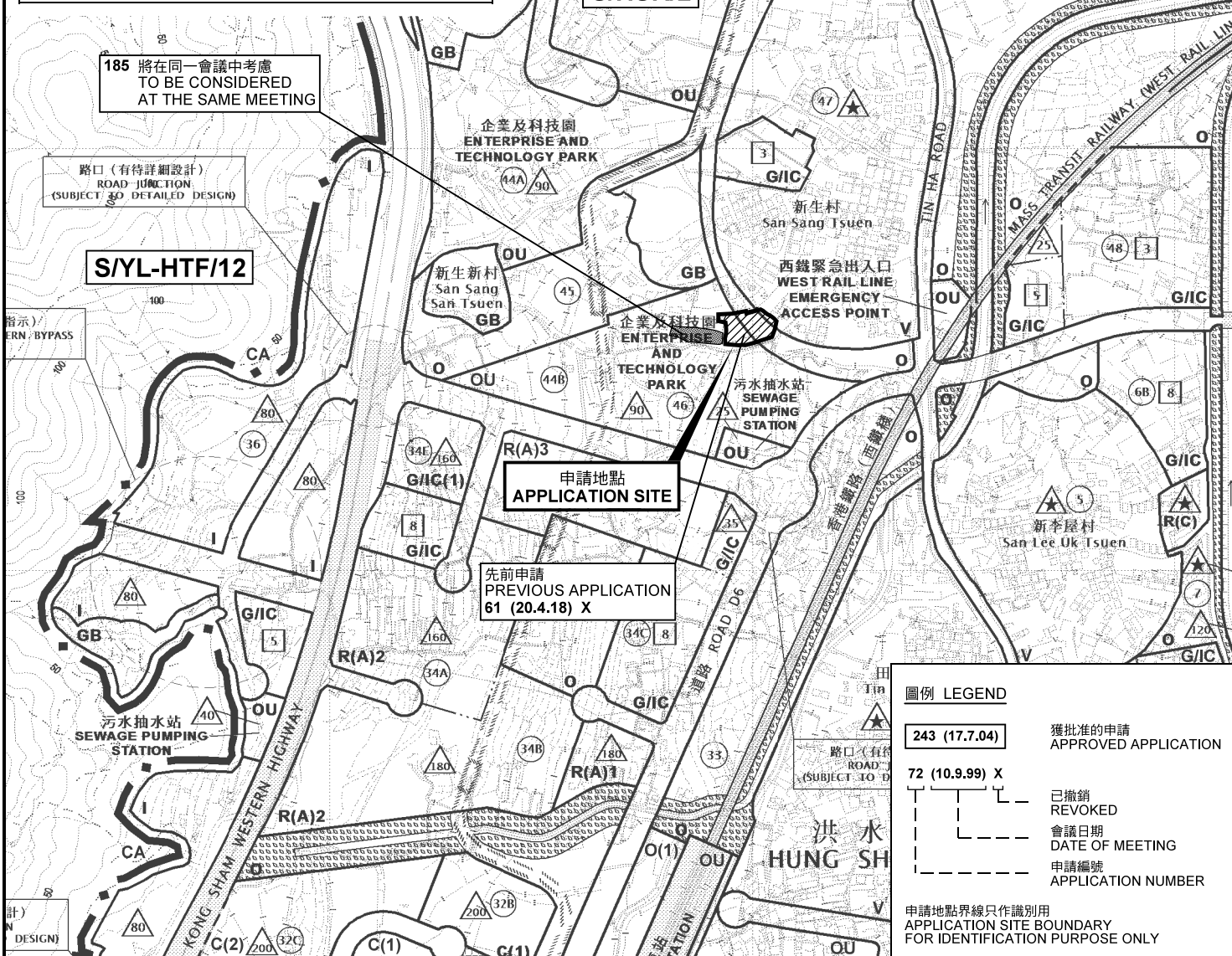
參考編號 REFERENCE No. A/HSK/184	繪圖 DRAWING A-2
------------------------------------	-------------------

雨水排放建議書



(摘錄自申請人於 26.8.2019 呈交的申請書)
 (Extract from Applicant's
 Submission of 26.8.2019)

參考編號 REFERENCE No. A/HSK/184	繪圖 DRAWING A-3
------------------------------------	-------------------



圖例 LEGEND

	243 (17.7.04)	獲批准的申請 APPROVED APPLICATION
	72 (10.9.99) X	已撤銷 REVOKED
		會議日期 DATE OF MEETING
		申請編號 APPLICATION NUMBER

申請地點界線只作識別用
APPLICATION SITE BOUNDARY
FOR IDENTIFICATION PURPOSE ONLY

本摘要圖於2019年10月9日擬備，
所根據的資料為於2018年10月16日
核准的分區計劃大綱圖編號 S/HSK/2
EXTRACT PLAN PREPARED ON 9.10.2019
BASED ON OUTLINE ZONING PLAN No.
S/HSK/2 APPROVED ON 16.10.2018


位置圖 LOCATION PLAN

擬議臨時鋼筋加工工場連附屬辦公室（為期3年）
洪水橋田廈路新生村丈量約份第124約
地段第1225號（部分）及第1226號餘段（部分）
PROPOSED TEMPORARY REINFORCING STEEL PROCESSING
WORKSHOP WITH ANCILLARY OFFICE FOR A PERIOD OF 3 YEARS
LOTS 1225 (PART) AND 1226 RP (PART) IN D.D.124,
SAN SANG TSUEN, TIN HA ROAD, HUNG SHIU KIU

SCALE 1 : 7 500 比例尺

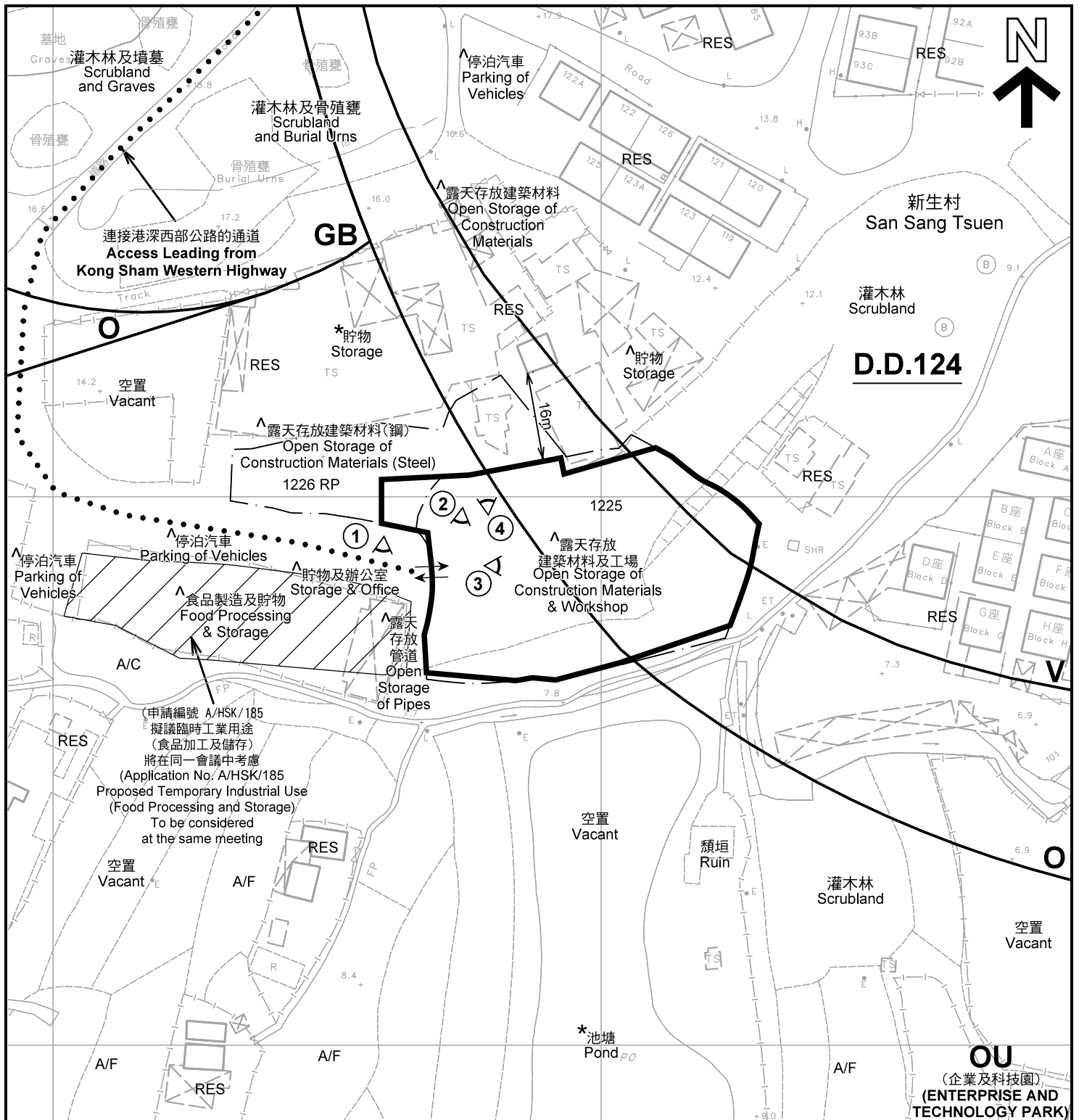
米 100 0 100 200 300 米
METRES

規劃署
PLANNING DEPARTMENT



參考編號
REFERENCE No.
A/HSK/184

圖 PLAN
A-1



註釋 Notes :

- (1) 2019年9月3日勘測的土地用途
Land uses shown on this plan are in accordance with the land use survey conducted by the Planning Department on 3.9.2019
- (2) * 土地用途跟1992年3月勘測的土地用途一致
Indicates that the use is the same as that revealed by the land use survey conducted by the Planning Department in Mar 1992
- (3) ^ 土地用途跟1992年3月勘測的土地用途有別
Indicates that the use is different from that revealed by the land use survey conducted by the Planning Department in Mar 1992


圖例 LEGEND

- 申請地點(界線只作識別用)
APPLICATION SITE (BOUNDARY FOR IDENTIFICATION PURPOSE ONLY)
- 鄉村式發展
VILLAGE TYPE DEVELOPMENT
- 休憩用地
OPEN SPACE
- 其他指定用途
OTHER SPECIFIED USES
- 綠化地帶
GREEN BELT
- 住用構築物
RESIDENTIAL STRUCTURES
- 休耕農地
FALLOW AGRICULTURAL LAND
- 常耕農地
CULTIVATED AGRICULTURAL LAND
- 實地照片的觀景點
VIEWING POINT OF SITE PHOTO
- 入口/出口
INGRESS / EGRESS

平面圖 SITE PLAN

擬議臨時鋼筋加工工場連附屬辦公室 (為期3年)
洪水橋田廈路新生村丈量約份第124約
地段第1225號(部分)及第1226號餘段(部分)
PROPOSED TEMPORARY REINFORCING STEEL PROCESSING
WORKSHOP WITH ANCILLARY OFFICE FOR A PERIOD OF 3 YEARS
LOTS 1225 (PART) AND 1226 RP (PART) IN D.D.124,
SAN SANG TSUEN, TIN HA ROAD, HUNG SHIU KIU

SCALE 1 : 1 000 比例尺



本摘要圖於2019年10月9日擬備, 所根據的資料為測量圖編號 6-NW-12A
EXTRACT PLAN PREPARED ON 9.10.2019
BASED ON SURVEY SHEET No.
6-NW-12A

規劃署
PLANNING
DEPARTMENT



參考編號
REFERENCE No.
A/HSK/184

圖 PLAN
A-2



連接港深西部公路的通道
Access Leading from
Kong Sham Western Highway

新生村
San Sang Tsuen

田園路

TIN HA ROAD

MTR (WEST RAIL LINE) (Viaducts)

港鐵(西鐵綫) (高架橋)

圖例 LEGEND



申請地點(界線只作識別用)
APPLICATION SITE
(BOUNDARY FOR IDENTIFICATION
PURPOSE ONLY)

本摘要圖於2019年10月10日擬備，所根據的資料為地政總署於2018年3月13日拍得的航攝照片編號 E035808C
EXTRACT PLAN PREPARED ON 10.10.2019
BASED ON AERIAL PHOTO No.
E035808C TAKEN ON 13.3.2018
BY LANDS DEPARTMENT

航攝照片 AERIAL PHOTO

擬議臨時鋼筋加工工場連附屬辦公室 (為期3年)
洪水橋田園路新生村丈量約份第124約
地段第1225號(部分)及第1226號餘段(部分)
PROPOSED TEMPORARY REINFORCING STEEL PROCESSING
WORKSHOP WITH ANCILLARY OFFICE FOR A PERIOD OF 3 YEARS
LOTS 1225 (PART) AND 1226 RP (PART) IN D.D.124,
SAN SANG TSUEN, TIN HA ROAD, HUNG SHIU KIU

規劃署
PLANNING
DEPARTMENT



參考編號
REFERENCE No.
A/HSK/184

圖 PLAN
A-3



本圖於2019年9月30日擬備，所根據的資料為攝於2019年9月3日的實地照片
 PLAN PREPARED ON 30.9.2019
 BASED ON SITE PHOTOS TAKEN ON 3.9.2019

實地照片 SITE PHOTOS

擬議臨時鋼筋加工工場連附屬辦公室（為期3年）
 洪水橋田廈路新生村丈量約份第124約
 地段第1225號(部分)及第1226號餘段(部分)
 PROPOSED TEMPORARY REINFORCING STEEL PROCESSING
 WORKSHOP WITH ANCILLARY OFFICE FOR A PERIOD OF 3 YEARS
 LOTS 1225 (PART) AND 1226 RP (PART) IN D.D.124,
 SAN SANG TSUEN, TIN HA ROAD, HUNG SHIU KIU

規 劃 署
 PLANNING
 DEPARTMENT



參考編號
 REFERENCE No.
 A/HSK/184

圖 PLAN
 A-4