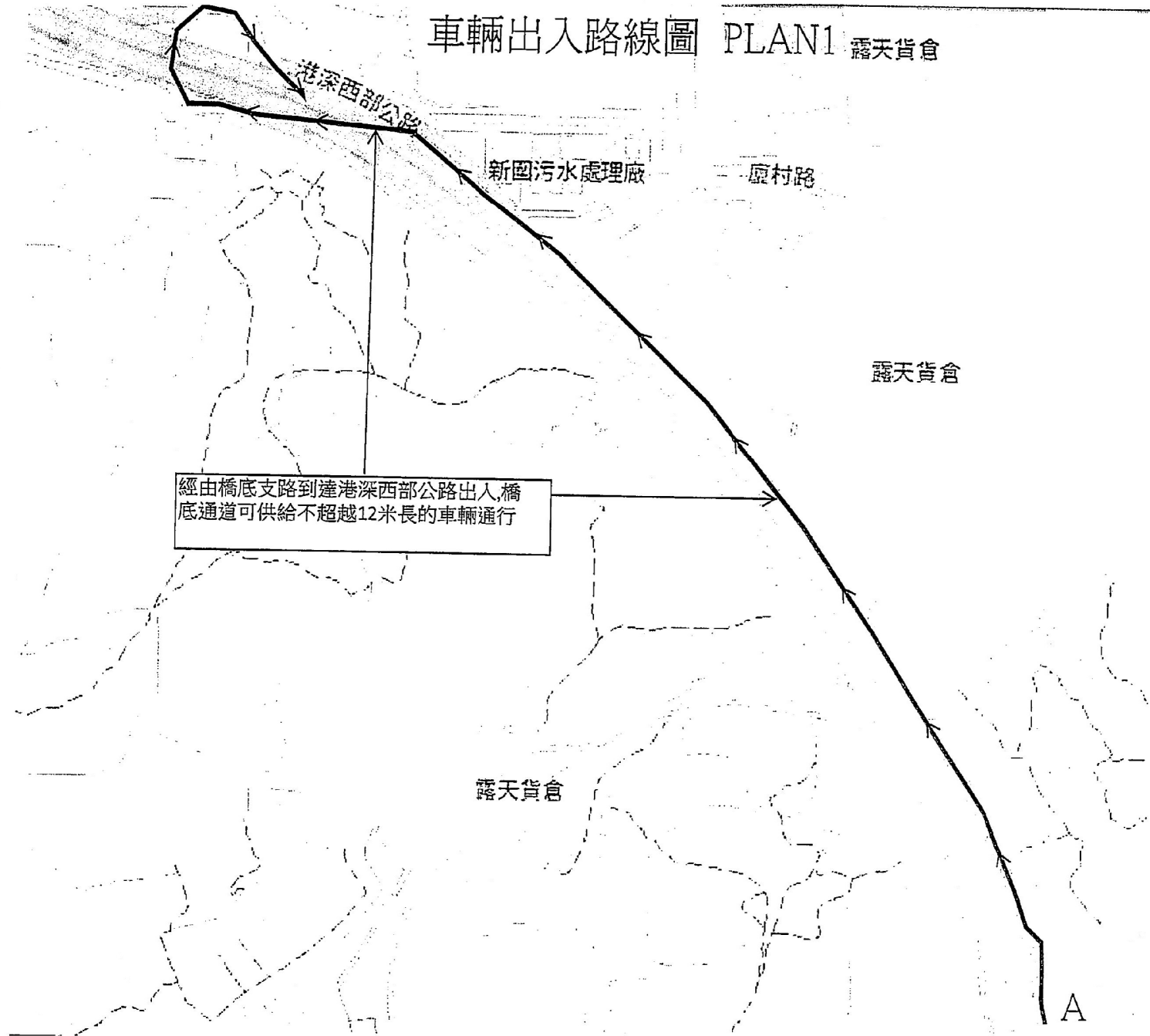


車輛出入路線圖 PLAN1 露天貨倉



經由橋底支路到達港深西部公路出入,橋底通道可供給不超越12米長的車輛通行

(摘錄自申請人於 27. 8. 2019 提交的申請書)
(Extract from Applicant's Submission of 27.8.2019)

參考編號 REFERENCE No. A/HSK/185	繪圖 DRAWING A-2
------------------------------------	-------------------

臨時食品加工及儲存
 工作時間每日早8時至下午6:30分
 星期日及公眾假期休息

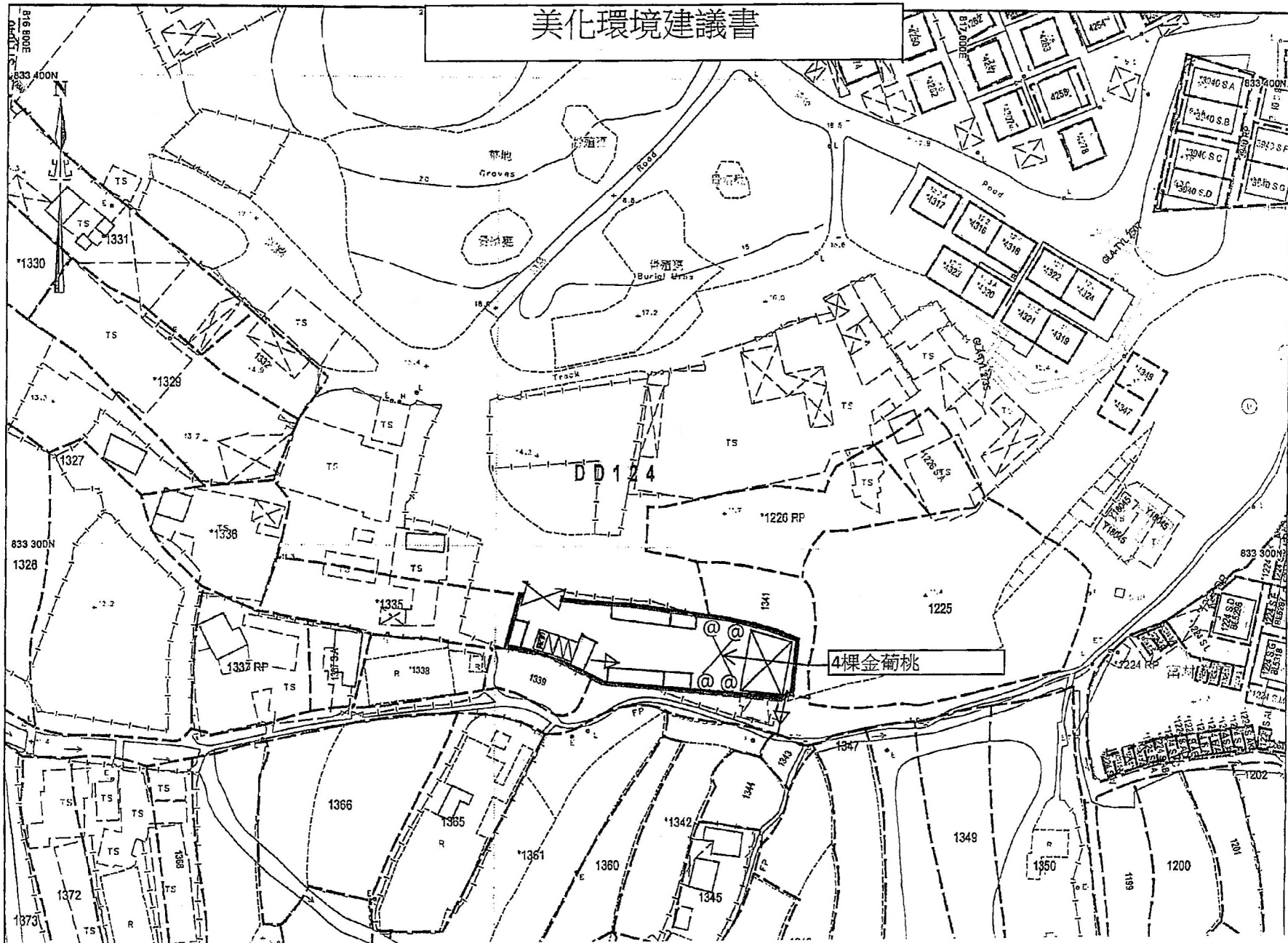
平面圖



(摘錄自申請人於 27. 8. 2019 呈交的申請書)
 (Extract from Applicant's
 Submission of 27.8.2019)

參考編號 REFERENCE No. A/HSK/185	繪圖 DRAWING A-3
------------------------------------	-------------------

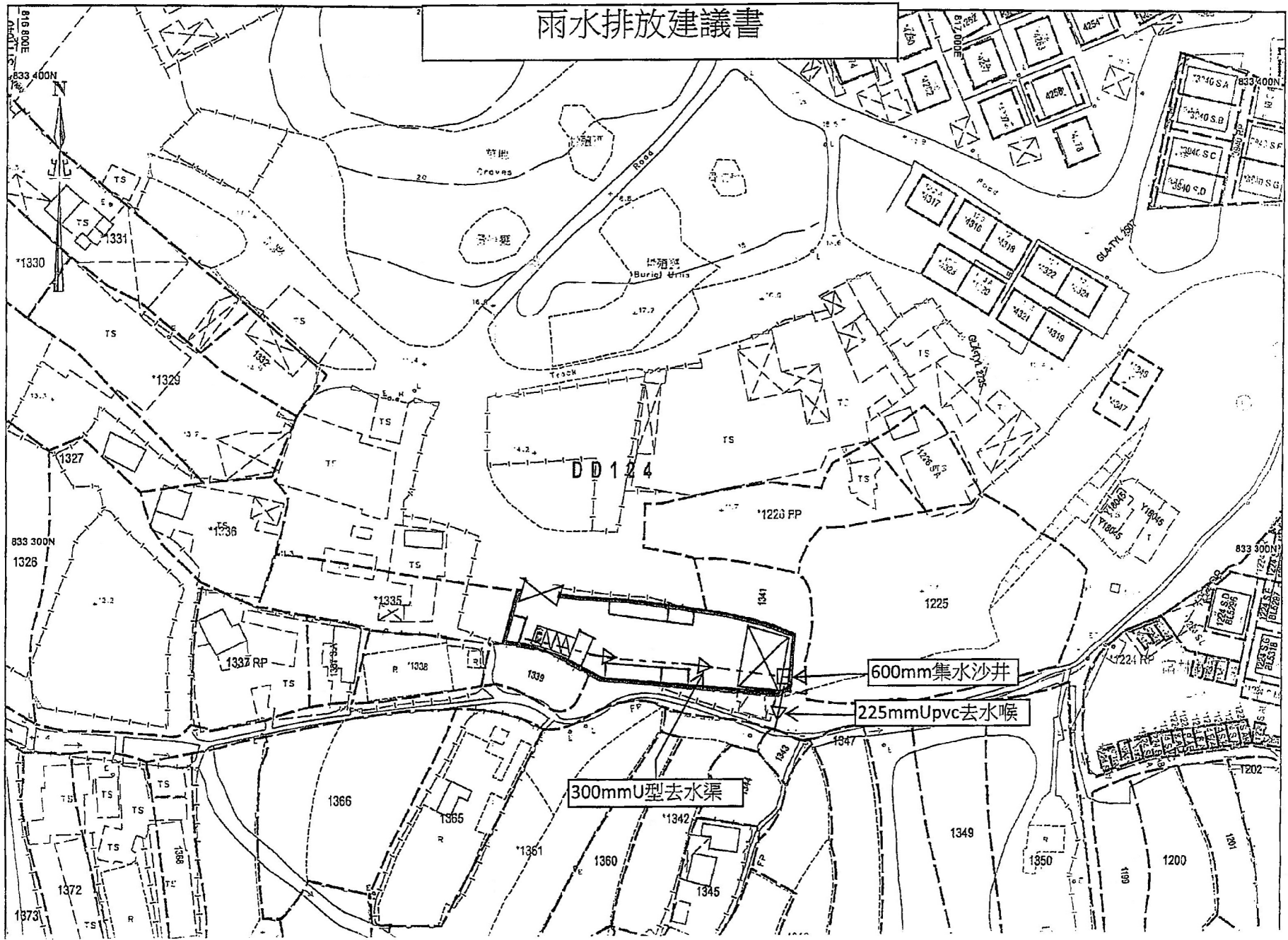
美化環境建議書



(摘錄自申請人於 27. 8. 2019 呈交的申請書)
 (Extract from Applicant's
 Submission of 27.8.2019)

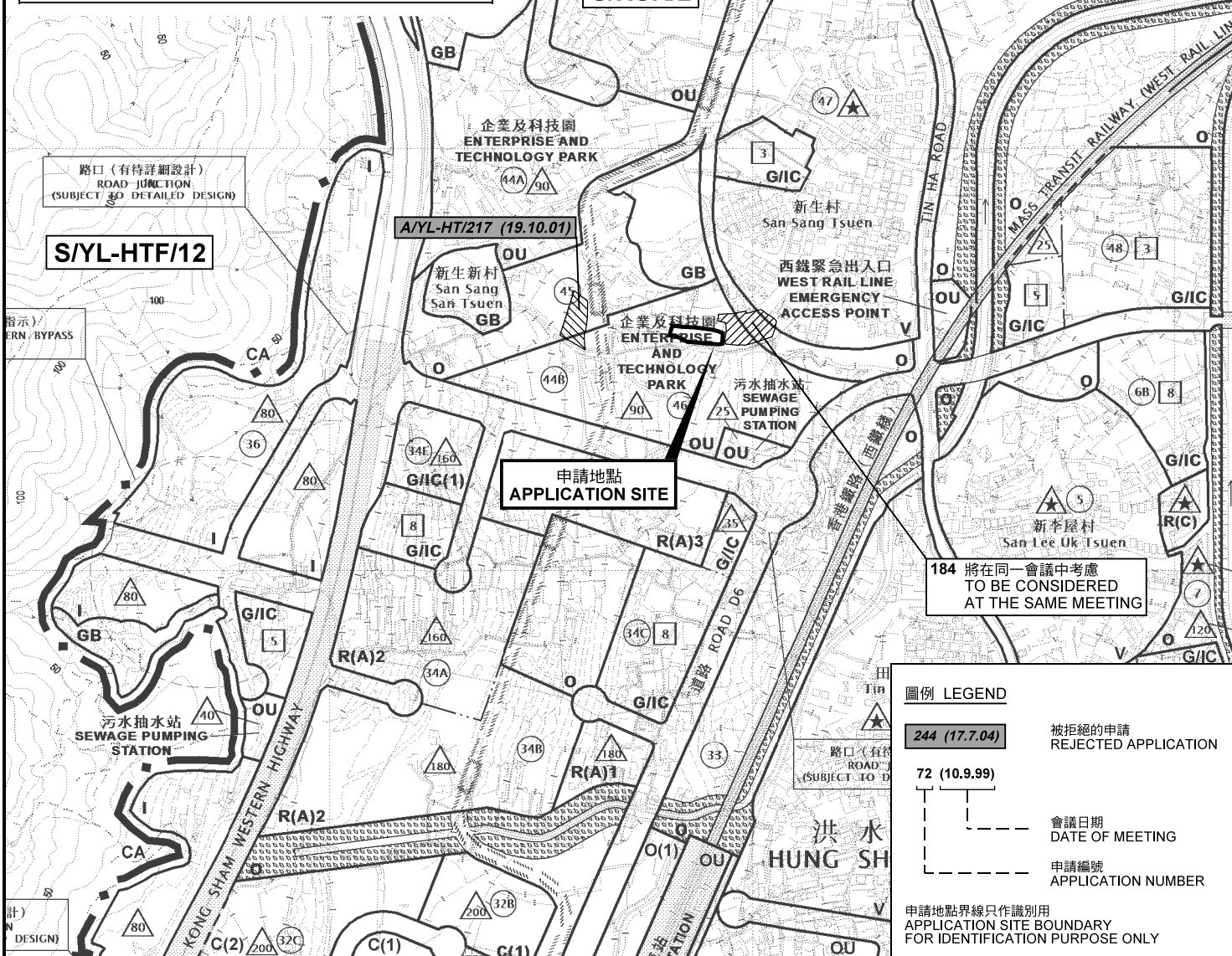
參考編號 REFERENCE No. A/HSK/185	繪圖 DRAWING A-4
------------------------------------	-------------------

雨水排放建議書



(摘錄自申請人於 27. 8. 2019 呈交的申請書)
 (Extract from Applicant's
 Submission of 27.8.2019)

參考編號 REFERENCE No. A/HSK/185	繪圖 DRAWING A-5
------------------------------------	-------------------



位置圖及同類申請 LOCATION PLAN WITH SIMILAR APPLICATIONS

本摘要圖於2019年10月9日擬備，
所根據的資料為於2018年10月16日
核准的分區計劃大綱圖編號 S/HSK/2
EXTRACT PLAN PREPARED ON 9.10.2019
BASED ON OUTLINE ZONING PLAN No.
S/HSK/2 APPROVED ON 16.10.2018

擬議臨時工業用途（食品加工及儲存）（為期3年）
元朗田廈路新生村丈量約份第124約地段第1340號
PROPOSED TEMPORARY INDUSTRIAL USE
(FOOD PROCESSING AND STORAGE)
FOR A PERIOD OF 3 YEARS
LOT 1340 IN D.D.124, SAN SANG TSUEN,
TIN HA ROAD, YUEN LONG

SCALE 1: 7 500 比例尺

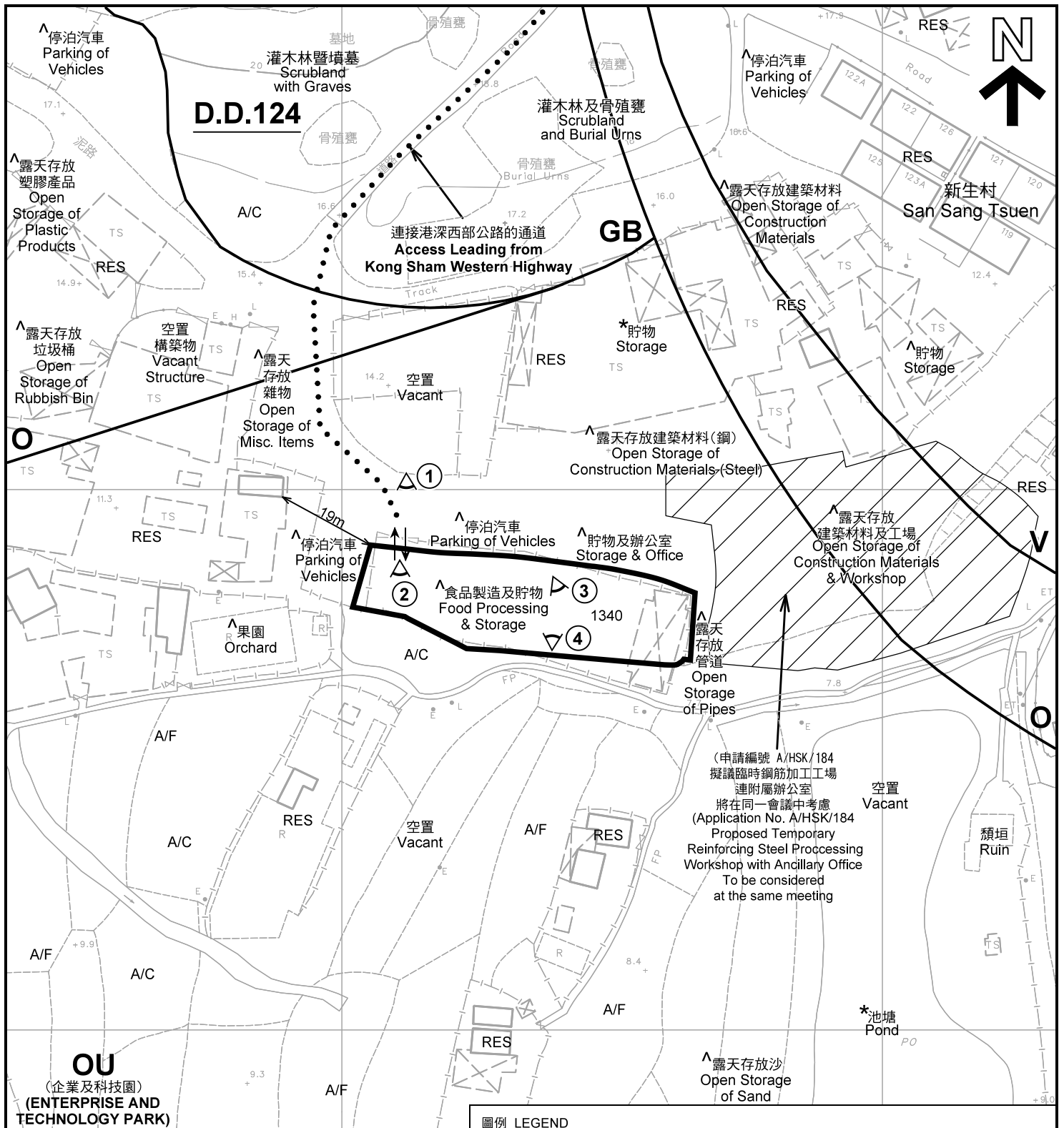
米 100 0 100 200 300 米
METRES

**規劃署
PLANNING
DEPARTMENT**



參考編號
REFERENCE No.
A/HSK/185

圖 PLAN
A-1



(申請編號 A/HSK/184
擬議臨時鋼筋加工工場
連附屬辦公室
將在同一會議中考慮
(Application No. A/HSK/184
Proposed Temporary
Reinforcing Steel Processing
Workshop with Ancillary Office
To be considered
at the same meeting)

- 註釋 Notes :
- (1) 2019年9月3日勘測的土地用途
Land uses shown on this plan are in accordance with the land use survey conducted by the Planning Department on 3.9.2019
 - (2) * 土地用途跟1992年3月勘測的土地用途一致
Indicates that the use is the same as that revealed by the land use survey conducted by the Planning Department in Mar 1992
 - (3) ^ 土地用途跟1992年3月勘測的土地用途有別
Indicates that the use is different from that revealed by the land use survey conducted by the Planning Department in Mar 1992

圖例 LEGEND	
	申請地點(界線只作識別用) APPLICATION SITE (BOUNDARY FOR IDENTIFICATION PURPOSE ONLY)
	鄉村式發展 VILLAGE TYPE DEVELOPMENT
	休憩用地 OPEN SPACE
	其他指定用途 OTHER SPECIFIED USES
	綠化地帶 GREEN BELT
	住用構築物 RESIDENTIAL STRUCTURES
	休耕農地 FALLOW AGRICULTURAL LAND
	常耕農地 CULTIVATED AGRICULTURAL LAND
	實地照片的觀景點 VIEWING POINT OF SITE PHOTO
	入口/出口 INGRESS / EGRESS

平面圖 SITE PLAN

擬議臨時工業用途 (食品加工及儲存) (為期3年)
元朗田廈路新生村丈量約份第124約地段第1340號
PROPOSED TEMPORARY INDUSTRIAL USE
(FOOD PROCESSING AND STORAGE)
FOR A PERIOD OF 3 YEARS
LOT 1340 IN D.D.124, SAN SANG TSUEN,
TIN HA ROAD, YUEN LONG

SCALE 1 : 1 000 比例尺



本摘要圖於2019年10月10日擬備，所根據的資料為測量圖編號 6-NW-12A
EXTRACT PLAN PREPARED ON 10.10.2019
BASED ON SURVEY SHEET No.
6-NW-12A

規劃署
PLANNING
DEPARTMENT



參考編號
REFERENCE No.
A/HSK/185

圖 PLAN
A-2



連接港深西部公路的通道
Access Leading from
Kong Sham Western Highway

新生村
San Sang Tsuen


田廈路

TIN HA ROAD

MTR (WEST RAIL LINE) (Viaducts)

港鐵(西鐵綫) (高架橋)

圖例 LEGEND

 申請地點(界線只作識別用)
APPLICATION SITE
(BOUNDARY FOR IDENTIFICATION
PURPOSE ONLY)

本摘要圖於2019年10月9日擬備，所根據的資料為地政總署於2018年3月13日拍得的航攝照片編號 E035808C
EXTRACT PLAN PREPARED ON 9.10.2019
BASED ON AERIAL PHOTO No.
E035808C TAKEN ON 13.3.2018
BY LANDS DEPARTMENT

航攝照片 AERIAL PHOTO

擬議臨時工業用途(食品加工及儲存)(為期3年)
元朗田廈路新生村丈量約份第124約地段第1340號
PROPOSED TEMPORARY INDUSTRIAL USE
(FOOD PROCESSING AND STORAGE)
FOR A PERIOD OF 3 YEARS
LOT 1340 IN D.D.124, SAN SANG TSUEN,
TIN HA ROAD, YUEN LONG

規劃署
PLANNING
DEPARTMENT



參考編號
REFERENCE No.
A/HSK/185

圖 PLAN
A-3

申請地點
APPLICATION SITE



實地照片 SITE PHOTOS

本圖於2019年10月9日擬備，所根據的資料為攝於2019年9月3日的實地照片
PLAN PREPARED ON 9.10.2019
BASED ON SITE PHOTOS
TAKEN ON 3.9.2019

擬議臨時工業用途（食品加工及儲存）（為期3年）
元朗田廈路新生村丈量約份第124約地段第1340號
PROPOSED TEMPORARY INDUSTRIAL USE
(FOOD PROCESSING AND STORAGE)
FOR A PERIOD OF 3 YEARS
LOT 1340 IN D.D.124, SAN SANG TSUEN,
TIN HA ROAD, YUEN LONG

規劃署
PLANNING
DEPARTMENT



參考編號
REFERENCE No.
A/HSK/185

圖 PLAN
A-4