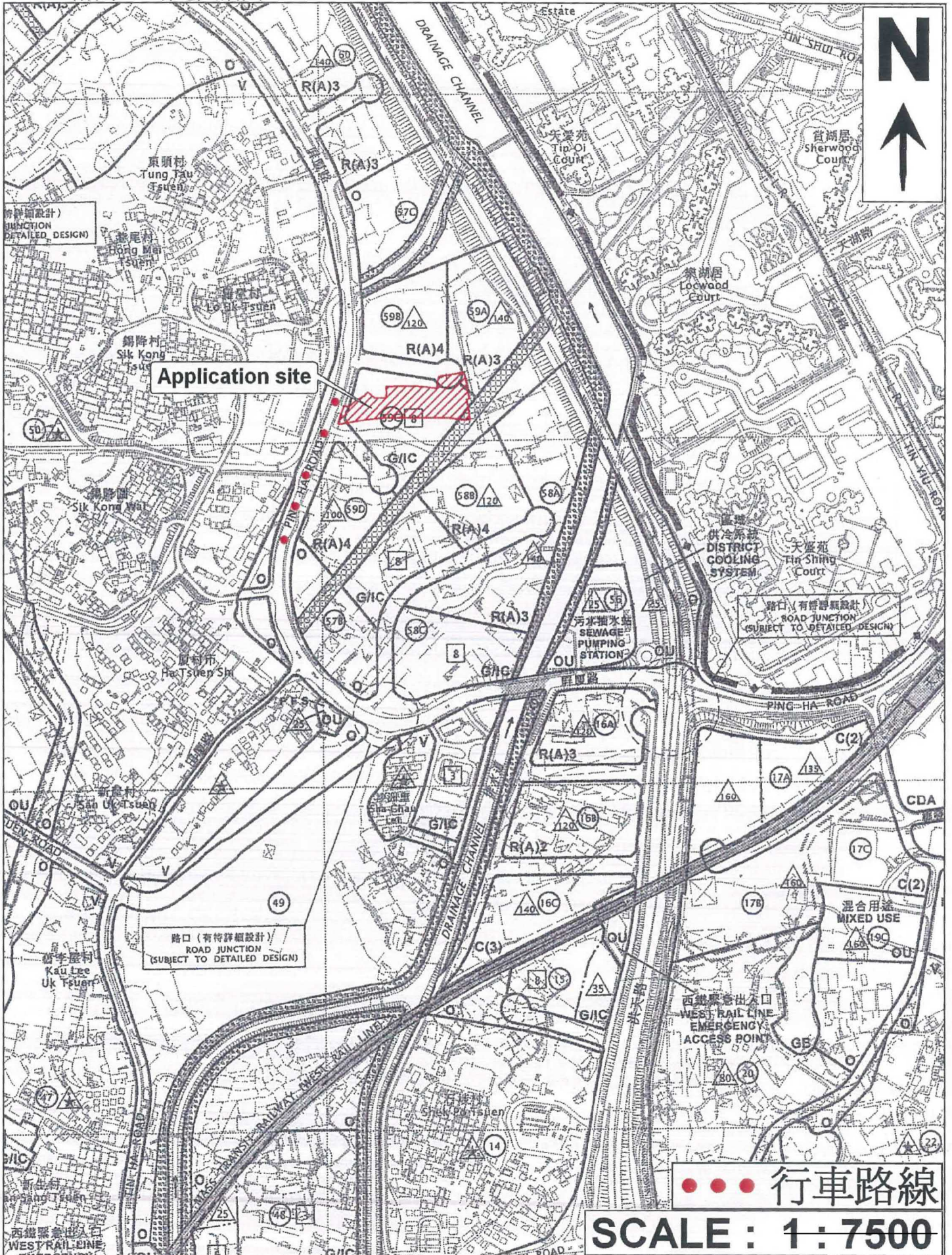


附圖 1：場地大綱圖

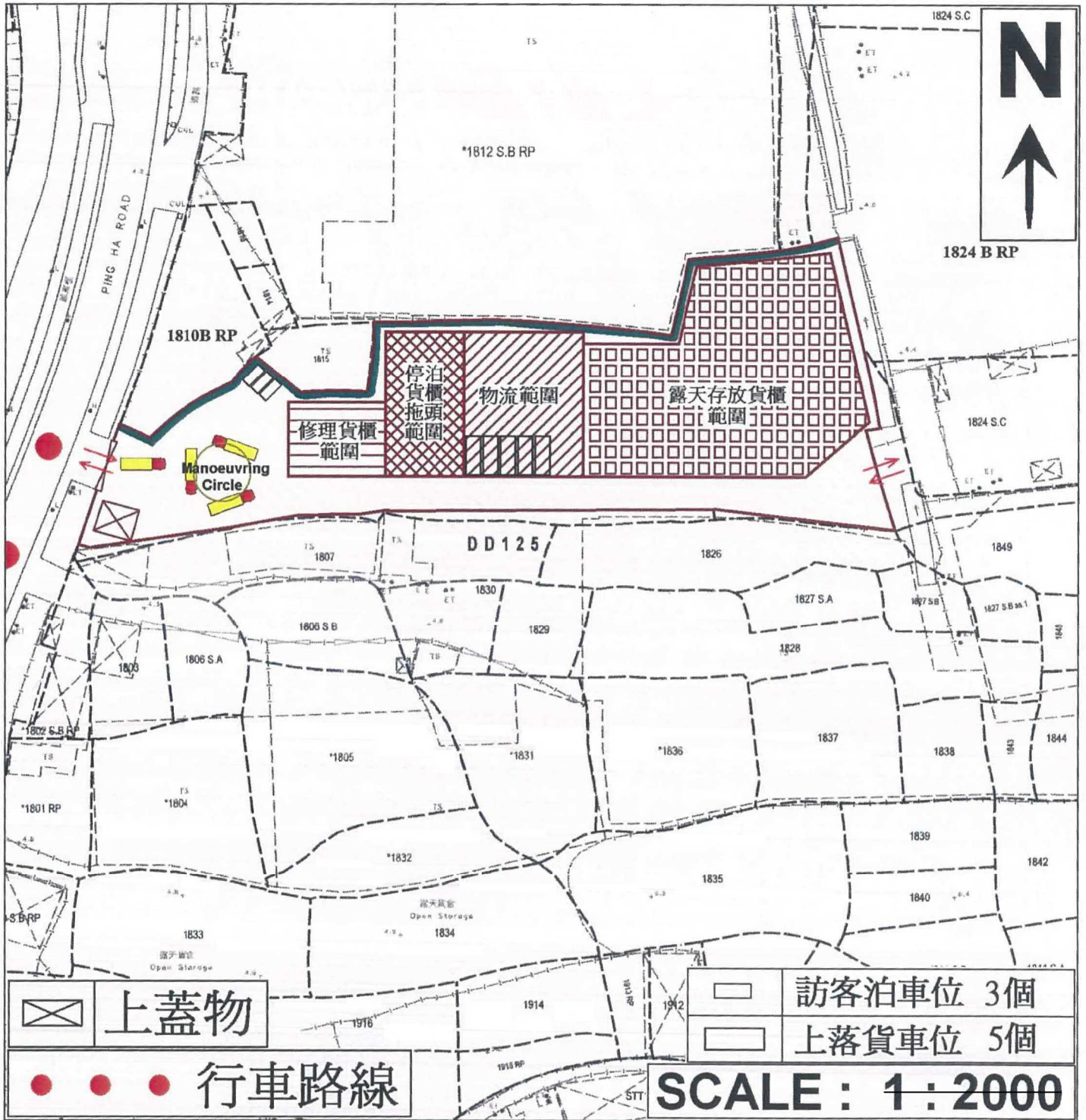


(摘錄自申請人於 29.8.2019 呈交的申請書)  
 (Extract from Applicant's  
 Submission of 29.8.2019)

參考編號 REFERENCE No. A/HSK/187	繪圖 DRAWING A-1
------------------------------------	-------------------



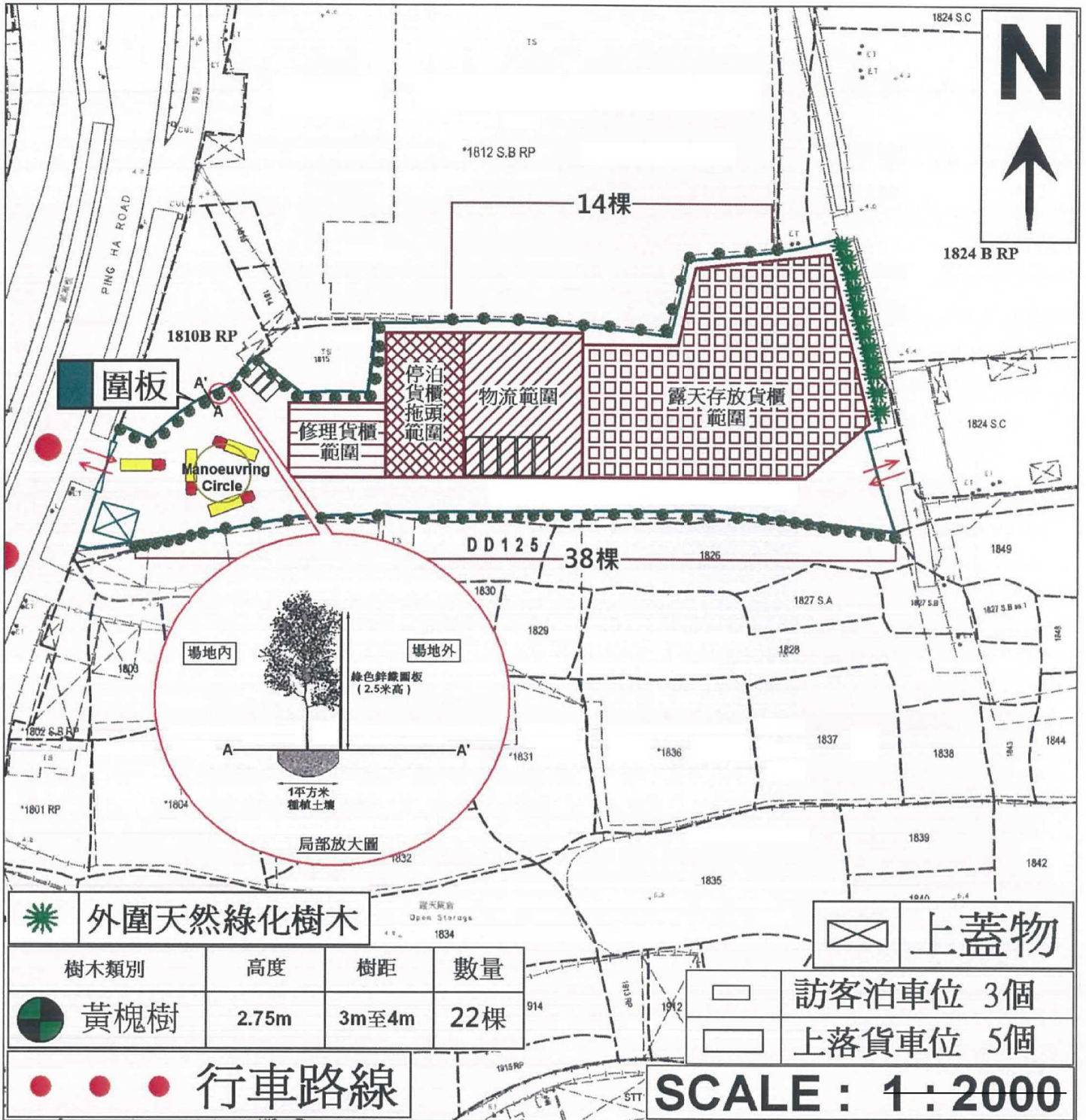
附圖 3：場地設計圖



(摘錄自申請人於 29. 8. 2019 提交的申請書)  
(Extract from Applicant's Submission of 29.8.2019)

參考編號 REFERENCE No. A/HSK/187	繪圖 DRAWING A-2
------------------------------------	-------------------

# 附頁 1：美化環境建議計劃圖

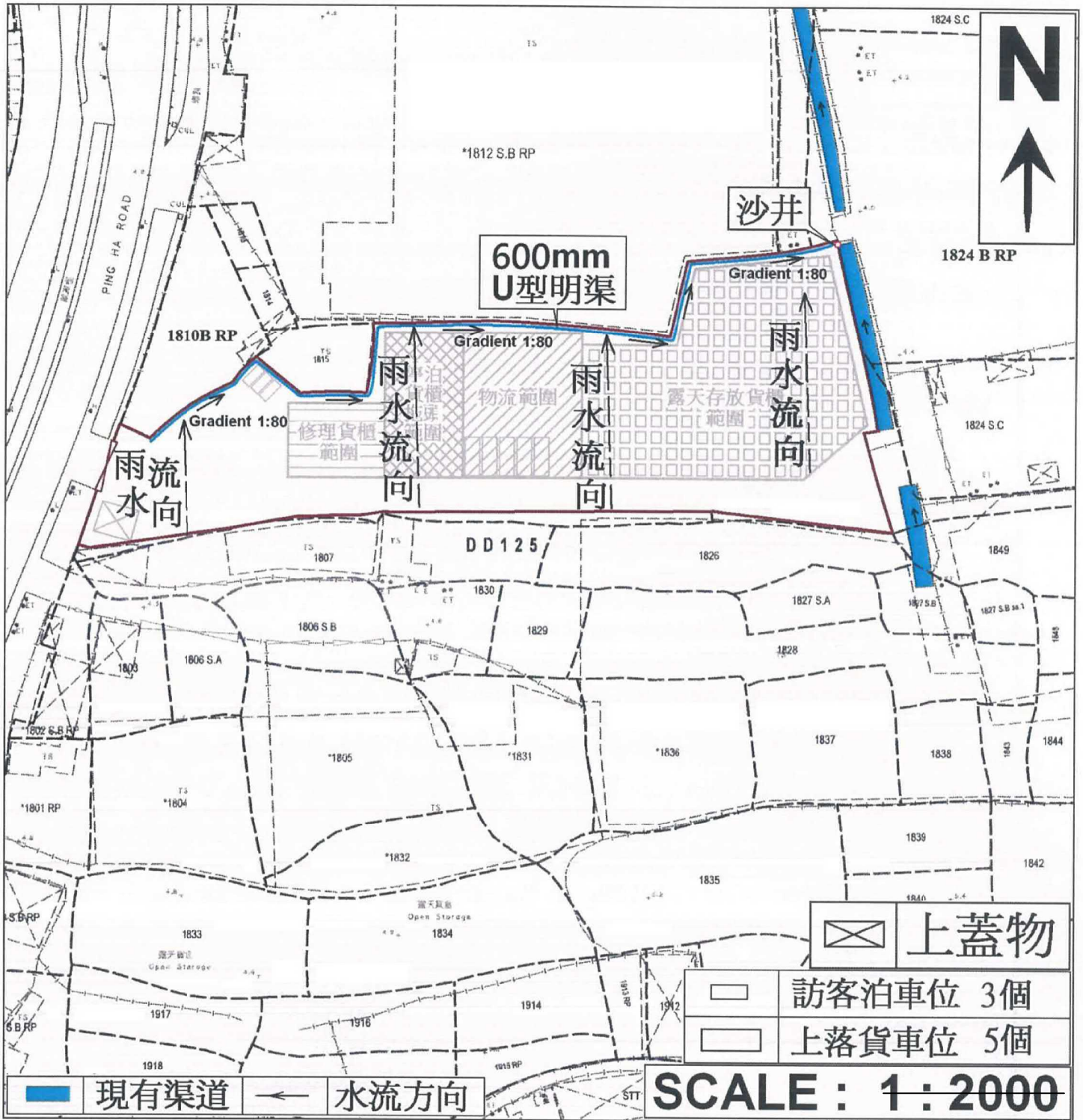


(摘錄自申請人於 29.8.2019 提交的申請書)  
(Extract from Applicant's Submission of 29.8.2019)

參考編號 REFERENCE No. A/HSK/187	繪圖 DRAWING A-3
------------------------------------	-------------------



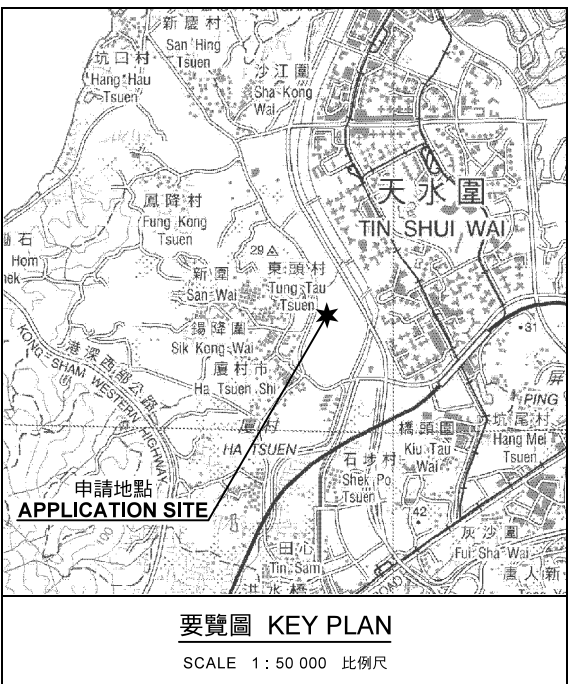
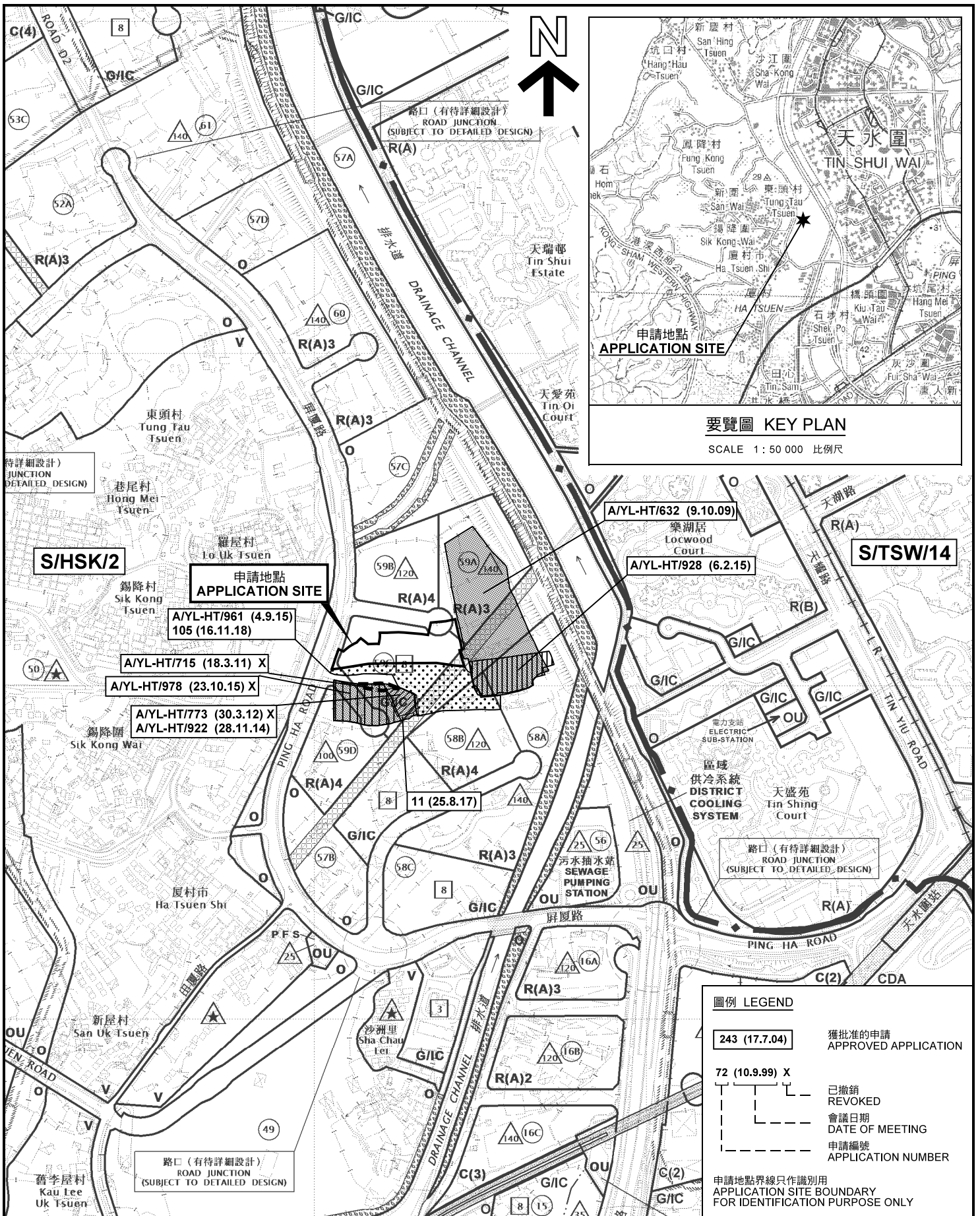
# 附頁 1：渠務建議計劃圖



(摘錄自申請人於 29.8.2019 提交的申請書)  
(Extract from Applicant's Submission of 29.8.2019)

參考編號 REFERENCE No. A/HSK/187	繪圖 DRAWING A-4
------------------------------------	-------------------





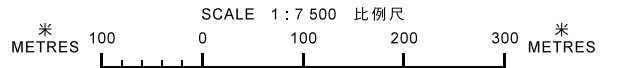
**圖例 LEGEND**

	243 (17.7.04)	獲批准的申請 APPROVED APPLICATION
	72 (10.9.99) X	已撤銷 REVOKED
		會議日期 DATE OF MEETING
		申請編號 APPLICATION NUMBER

申請地點界線只作識別用  
APPLICATION SITE BOUNDARY  
FOR IDENTIFICATION PURPOSE ONLY

**位置圖及同類申請 LOCATION PLAN WITH SIMILAR APPLICATIONS**

擬議臨時露天存放貨櫃連附屬物流用途、汽車維修工場、修理貨櫃工場及停泊貨櫃拖頭（為期3年）  
元朗屬村丈量約份第125號地段第1808號餘段（部分）、第1809號、第1810號分段餘段（部分）、  
第1816號、第1817號、第1818號、第1819號（部分）、第1820號、第1821號、第1822號、  
第1823號、第1824號部分餘段（部分）及第1825號（部分）和毗連政府土地  
PROPOSED TEMPORARY OPEN STORAGE OF CONTAINERS WITH  
ANCILLARY LOGISTICS USES, VEHICLE REPAIR WORKSHOP  
CONTAINER REPAIR WORKSHOP AND PARKING OF TRACTORS FOR A PERIOD OF 3 YEARS  
LOTS 1808 RP (PART), 1809, 1810 S.B.RP (PART), 1816, 1817, 1818, 1819 (PART),  
1820, 1821, 1822, 1823, 1824 S.B.RP (PART) AND 1825 (PART) IN D.D. 125,  
AND ADJOINING GOVERNMENT LAND, HA TSUEN, YUEN LONG



本摘要圖於2019年10月9日擬備，  
所根據的資料為於2018年10月16日  
核准的分區計劃大綱圖編號 S/HSK/2  
EXTRACT PLAN PREPARED ON 9.10.2019  
BASED ON OUTLINE ZONING PLAN No.  
S/HSK/2 APPROVED ON 16.10.2018

**規劃署  
PLANNING  
DEPARTMENT**

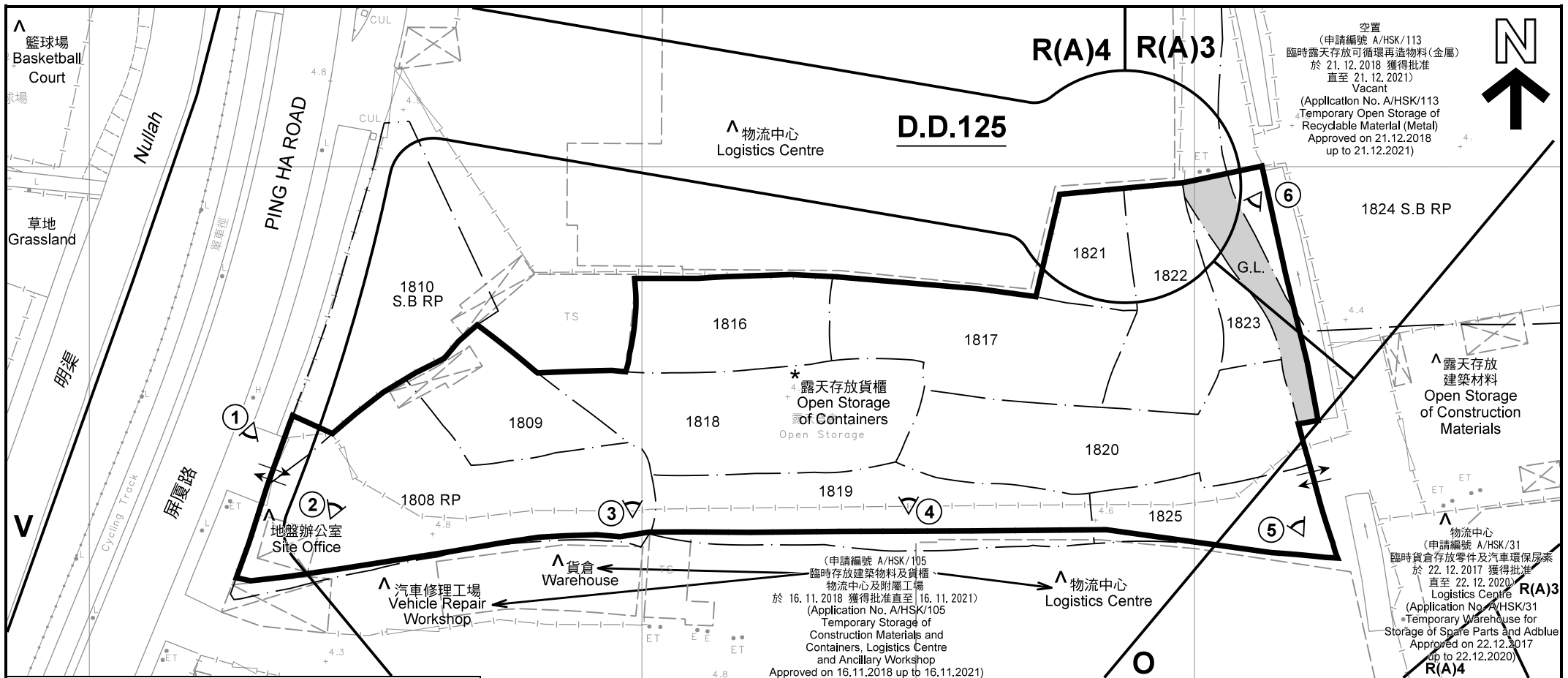
參考編號  
REFERENCE No.  
**A/HSK/187**

圖 PLAN  
**A-1a**









**註釋 Notes :**

(1) 2019年9月6日勘測的土地用途  
Land uses shown on this plan are in accordance with the land use survey conducted by the Planning Department on 6.9.2019

(2) \* 土地用途跟1992年3月勘測的土地用途一致  
Indicates that the use is the same as that revealed by the land use survey conducted by the Planning Department in Mar 1992

(3) ^ 土地用途跟1992年3月勘測的土地用途有別  
Indicates that the use is different from that revealed by the land use survey conducted by the Planning Department in Mar 1992

（申請編號 A/HSK/105  
臨時存放建築物料及貨櫃  
物流中心及附屬工場  
於 16.11.2018 獲得批准直至 16.11.2021）  
(Application No. A/HSK/105  
Temporary Storage of  
Construction Materials and  
Containers, Logistics Centre  
and Ancillary Workshop  
Approved on 16.11.2018 up to 16.11.2021)

（申請編號 A/HSK/11  
臨時物流中心  
於 25.8.2017 獲得批准直至 25.8.2020）  
Logistics Centre  
(Application No. A/HSK/11  
Temporary Logistics Centre  
Approved on 25.8.2017 up to 25.8.2020)

（申請編號 A/HSK/31  
臨時貨倉存放零件及汽車環保尿素  
於 22.12.2017 獲得批准  
直至 22.12.2020）  
Logistics Centre  
(Application No. A/HSK/31  
Temporary Warehouse for  
Storage of Spare Parts and Adblue  
Approved on 22.12.2017  
up to 22.12.2020)

**圖例 LEGEND**

	申請地點(界線只作識別用) APPLICATION SITE (BOUNDARY FOR IDENTIFICATION PURPOSE ONLY)		休憩用地 OPEN SPACE
<b>R(A)</b>	住宅(甲類) RESIDENTIAL (GROUP A)	<b>G.L.</b>	政府土地 GOVERNMENT LAND
<b>V</b>	鄉村式發展 VILLAGE TYPE DEVELOPMENT		實地照片的觀景點 VILLAGE PHOTO VIEWING POINT OF SITE PHOTO
<b>G/C</b>	政府、機構或社區 GOVERNMENT, INSTITUTION OR COMMUNITY		入口/出口 INGRESS / EGRESS

本摘要圖於2019年10月9日擬備，所根據的資料為測量圖編號 6-NW-7B  
EXTRACT PLAN PREPARED ON 9.10.2019  
BASED ON SURVEY SHEET No. 6-NW-7B

**平面圖 SITE PLAN**

擬議臨時露天存放貨櫃連附屬物流用途、汽車維修工場、修理貨櫃工場及停泊貨櫃拖頭（為期3年）  
元朗廣村丈量約份第125約地段第1808號餘段(部分)、第1809號、第1810號B分段餘段(部分)、  
第1816號、第1817號、第1818號、第1819號(部分)、第1820號、第1821號、第1822號、  
第1823號、第1824號B分段餘段(部分)及第1825號(部分)和毗連政府土地  
PROPOSED TEMPORARY OPEN STORAGE OF CONTAINERS WITH  
ANCILLARY LOGISTICS USES, VEHICLE REPAIR WORKSHOP,  
CONTAINER REPAIR WORKSHOP AND PARKING OF TRACTORS FOR A PERIOD OF 3 YEARS  
LOTS 1808 RP (PART), 1809, 1810 S.B RP (PART), 1816, 1817, 1818, 1819 (PART),  
1820, 1821, 1822, 1823, 1824 S.B RP (PART) AND 1825 (PART) IN D.D.125,  
AND ADJOINING GOVERNMENT LAND, HA TSUEN, YUEN LONG

SCALE 1 : 1 000 比例尺

**規劃署  
PLANNING  
DEPARTMENT**

參考編號  
REFERENCE No.  
**A/HSK/187**

**圖 PLAN  
A-2**





羅屋村  
Lo Uk  
Tsuen


PING HA ROAD

天影路  
TIN YING ROAD

TIN YING ROAD

牛欄河  
NuiLah

圖例 LEGEND

 申請地點(界線只作識別用)  
APPLICATION SITE  
(BOUNDARY FOR IDENTIFICATION  
PURPOSE ONLY)

本摘要圖於2019年9月18日擬備，所根據的資料為地政總署於2018年1月3日拍得的航攝照片編號 E033213C  
EXTRACT PLAN PREPARED ON 18.9.2019  
BASED ON AERIAL PHOTO No.  
E033213C TAKEN ON 3.1.2018  
BY LANDS DEPARTMENT

航攝照片 AERIAL PHOTO

擬議臨時露天存放貨櫃連附屬物流用途、汽車維修工場、修理貨櫃工場及停泊貨櫃拖頭(為期3年)  
元朗屋村丈量約份第125約地段第1808號餘段(部分)、第1809號、第1810號B分段餘段(部分)、  
第1816號、第1817號、第1818號、第1819號(部分)、第1820號、第1821號、第1822號、  
第1823號、第1824號B分段餘段(部分)及第1825號(部分)和毗連政府土地  
PROPOSED TEMPORARY OPEN STORAGE OF CONTAINERS WITH  
ANCILLARY LOGISTICS USES, VEHICLE REPAIR WORKSHOP,  
CONTAINER REPAIR WORKSHOP AND PARKING OF TRACTORS FOR A PERIOD OF 3 YEARS  
LOTS 1808 RP (PART), 1809, 1810 S.B RP (PART), 1816, 1817, 1818, 1819 (PART),  
1820, 1821, 1822, 1823, 1824 S.B RP (PART) AND 1825 (PART) IN D.D.125,  
AND ADJOINING GOVERNMENT LAND, HA TSUEN, YUEN LONG



規劃署  
PLANNING  
DEPARTMENT



參考編號  
REFERENCE No.  
A/HSK/187

圖 PLAN  
A-3





**實地照片 SITE PHOTOS**

擬議臨時露天存放貨櫃連附屬物流用途、汽車維修工場、修理貨櫃工場及停泊貨櫃拖頭（為期3年）  
元朗廣村丈量約份第125約地段第1808號餘段（部分）、第1809號、第1810號B分段餘段（部分）、  
第1816號、第1817號、第1818號、第1819號（部分）、第1820號、第1821號、第1822號、  
第1823號、第1824號B分段餘段（部分）及第1825號（部分）和毗連政府土地

PROPOSED TEMPORARY OPEN STORAGE OF CONTAINERS WITH  
ANCILLARY LOGISTICS USES, VEHICLE REPAIR WORKSHOP  
CONTAINER REPAIR WORKSHOP AND PARKING OF TRACTORS FOR A PERIOD OF 3 YEARS  
LOTS 1808 RP (PART), 1809, 1810 S.B RP (PART), 1816, 1817, 1818, 1819 (PART),  
1820, 1821, 1822, 1823, 1824 S.B RP (PART) AND 1825 (PART) IN D.D.125,  
AND ADJOINING GOVERNMENT LAND, HA TSUEN, YUEN LONG

規劃署  
**PLANNING  
DEPARTMENT**




本圖於2019年10月9日擬備，所根據的資料為攝於2019年9月6日的實地照片  
PLAN PREPARED ON 9.10.2019  
BASED ON SITE PHOTOS  
TAKEN ON 6.9.2019

參考編號  
REFERENCE No.  
A/HSK/187


圖 PLAN  
A-4a





4


申請地點  
APPLICATION SITE



5

申請地點  
APPLICATION SITE

入口/出口  
Ingress /  
Egress



6

申請地點  
APPLICATION SITE

申請地點界線只作識別用 APPLICATION SITE BOUNDARY FOR IDENTIFICATION PURPOSE ONLY

**實地照片 SITE PHOTOS**

擬議臨時露天存放貨櫃連附屬物流用途、汽車維修工場、修理貨櫃工場及停泊貨櫃拖頭（為期3年）  
元朗廈村丈量約份第125號地段第1808號餘段（部分）、第1809號、第1810號B分段餘段（部分）、  
第1816號、第1817號、第1818號、第1819號（部分）、第1820號、第1821號、第1822號、  
第1823號、第1824號B分段餘段（部分）及第1825號（部分）和毗連政府土地

PROPOSED TEMPORARY OPEN STORAGE OF CONTAINERS WITH  
ANCILLARY LOGISTICS USES, VEHICLE REPAIR WORKSHOP,  
CONTAINER REPAIR WORKSHOP AND PARKING OF TRACTORS FOR A PERIOD OF 3 YEARS  
LOTS 1808 RP (PART), 1809, 1810 S.B RP (PART), 1816, 1817, 1818, 1819 (PART),  
1820, 1821, 1822, 1823, 1824 S.B RP (PART) AND 1825 (PART) IN D.D. 125,  
AND ADJOINING GOVERNMENT LAND, HA TSUEN, YUEN LONG

本圖於2019年10月9日擬備，所根據的資料為攝於2019年9月6日的實地照片  
PLAN PREPARED ON 9.10.2019  
BASED ON SITE PHOTOS  
TAKEN ON 6.9.2019

規劃署  
PLANNING  
DEPARTMENT



參考編號  
REFERENCE No.  
A/HSK/187

圖 PLAN  
A-4b