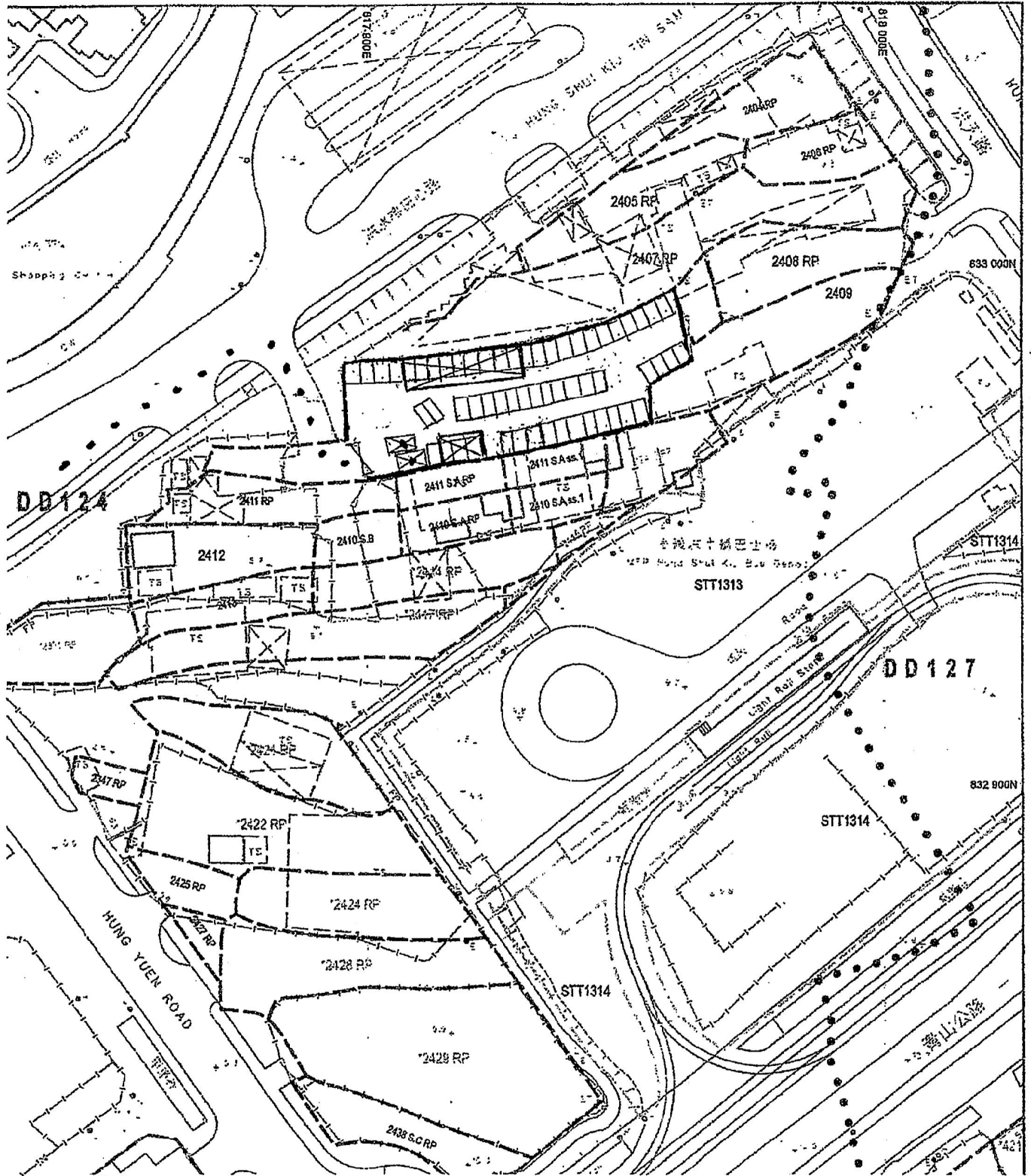


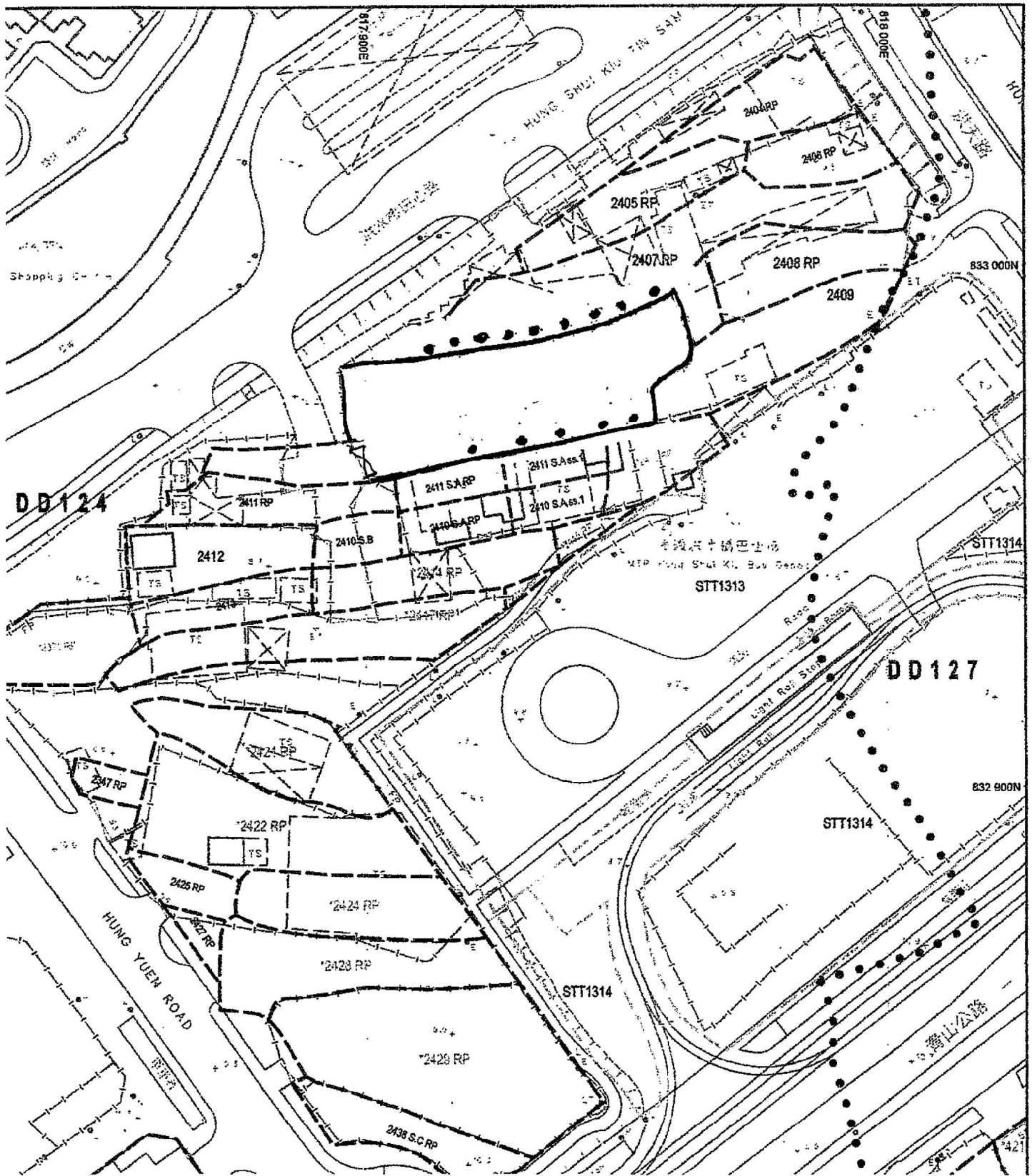
< 平面圖 II >



- 申請地盤 - 元朗洪水橋田心路 DD124 67, 2409 (部份), 2377 RP (部份) 及政府地
- ⊠ 地盤出入口
- 出入地盤行車線
- ⊞ 180 平方米 x 3.5 米高上蓋 (通風)
- ⊞ 60 平方米 x 3.5 米高通風上蓋
- ⊞ 20 平方米 x 3 米高改底貨櫃 (寫字樓及貯物室)
- ▨ 停車車位 2.5 米闊 x 5 米長 合共 58 個

(摘錄自申請人於 17. 4. 2020 提交的申請書)
 (Extract from Applicant's
 Submission of 17.4.2020)

參考編號 REFERENCE No. A/HSK/220	繪圖 DRAWING A-1
------------------------------------	-------------------

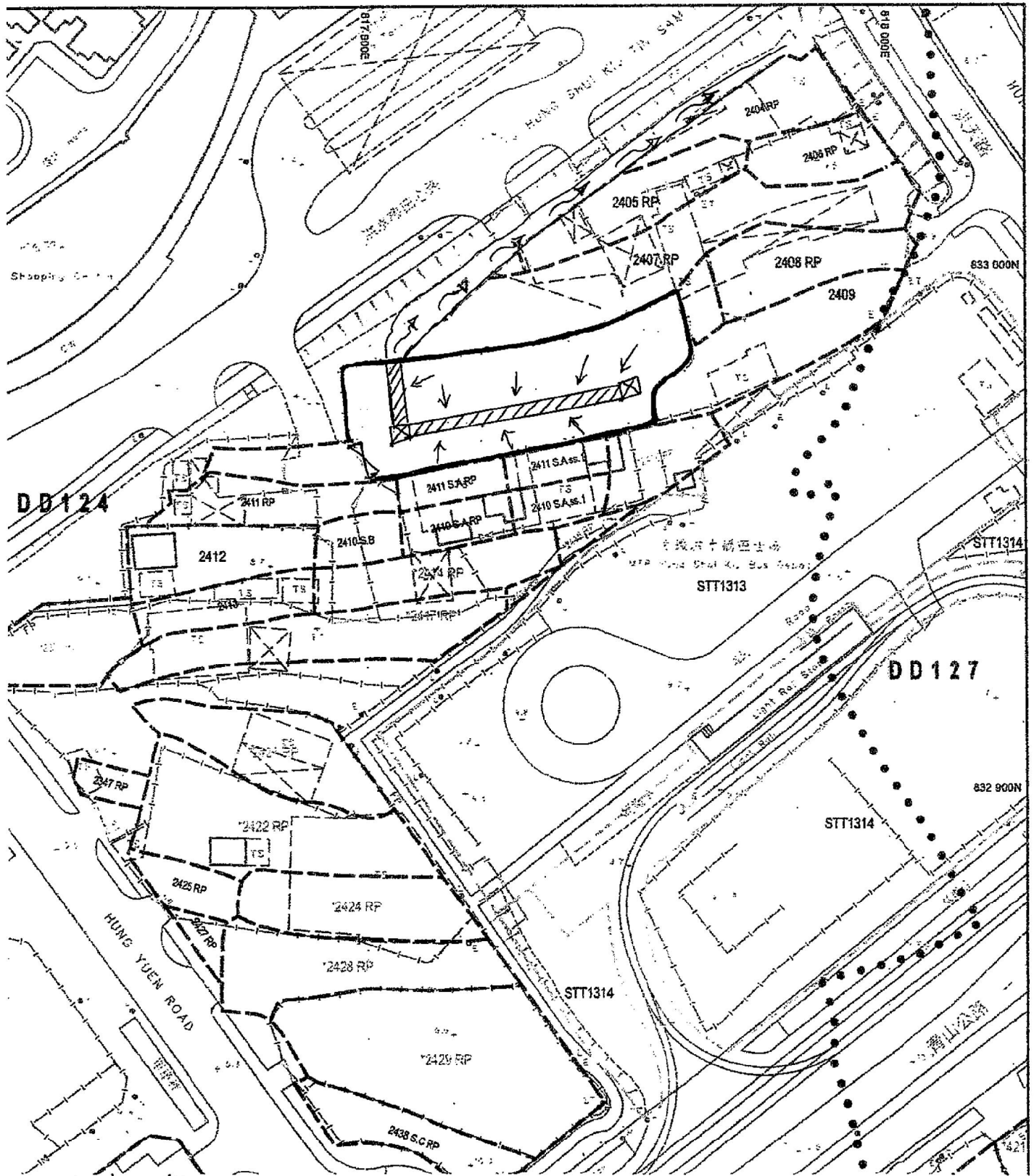


- 申請地盤 - 元朗皮水橋田心路 DD124 67-2409 (部份), 2377 RP (部份) 及政府地
- ⊠ 地盤出入口
- ... 地盤內外 周邊已種植的樹木共 14 棵, 建議保持現況, 維護保護環境質素不變。

< 美化環境植樹建議圖 >

(摘錄自申請人於 17. 4. 2020 呈交的申請書)
(Extract from Applicant's
Submission of 17.4.2020)

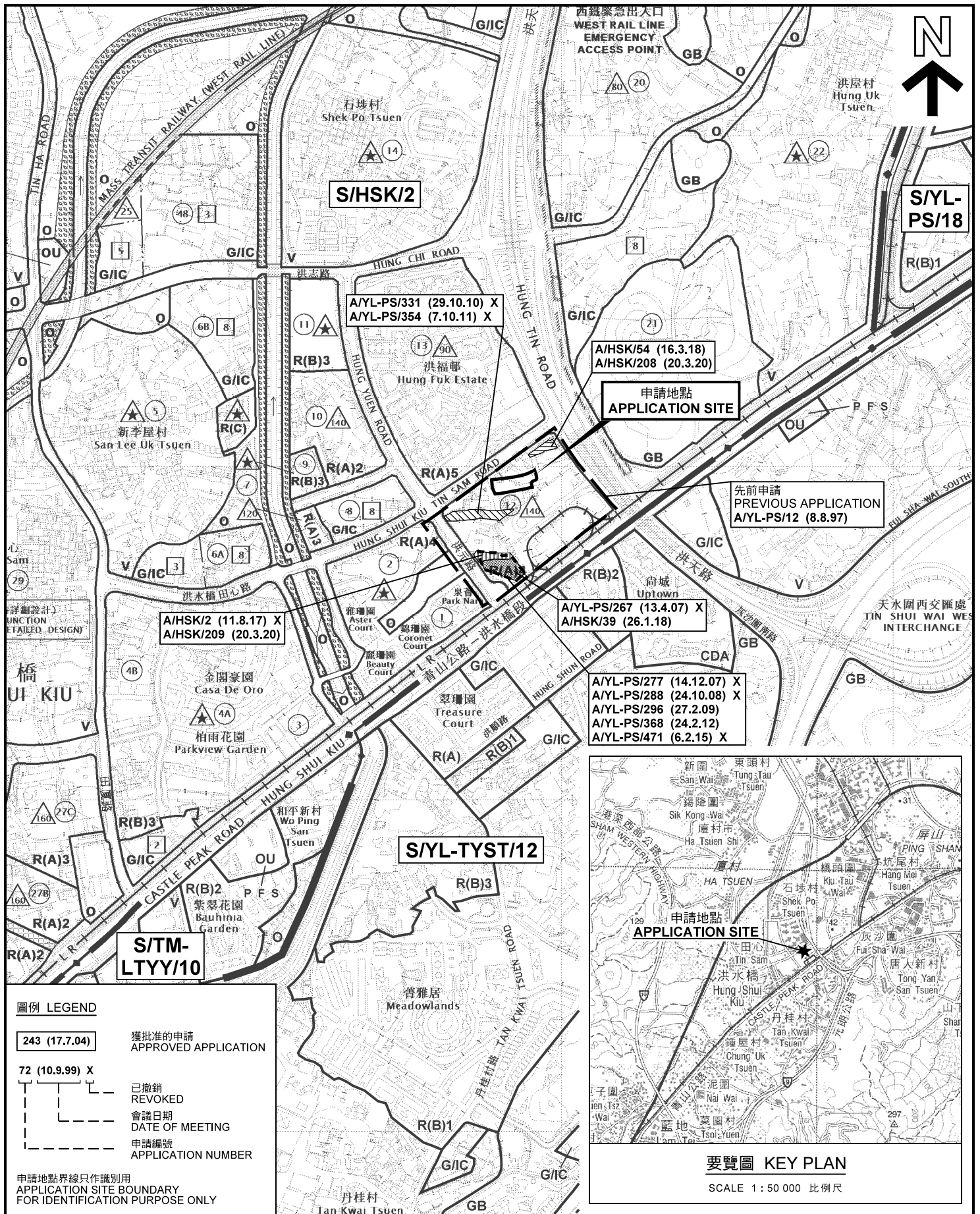
參考編號 REFERENCE No. A/HSK/220	繪圖 DRAWING A-2
------------------------------------	-------------------



- 申請地盤 - 元朗淡水橋路 DD124 (67 2409 (部份), 2377RP (部份) 及 2412 地盤)
 - ⊠ 地盤出入口
 - ▨ 地盤現有 300mm x 300mm 深暗渠
 - ⊞ 地盤現有沙井 (阻隔沙泥淤積物)
 - ⇒ 地盤平整地面斜水方向
 - — — 地盤外現有村排水渠坑
- < 渠道建議圖 >

(摘錄自申請人於 17. 4. 2020 呈交的申請書)
 (Extract from Applicant's
 Submission of 17.4.2020)

參考編號 REFERENCE No. A/HSK/220	繪圖 DRAWING A-3
------------------------------------	-------------------



圖例 LEGEND

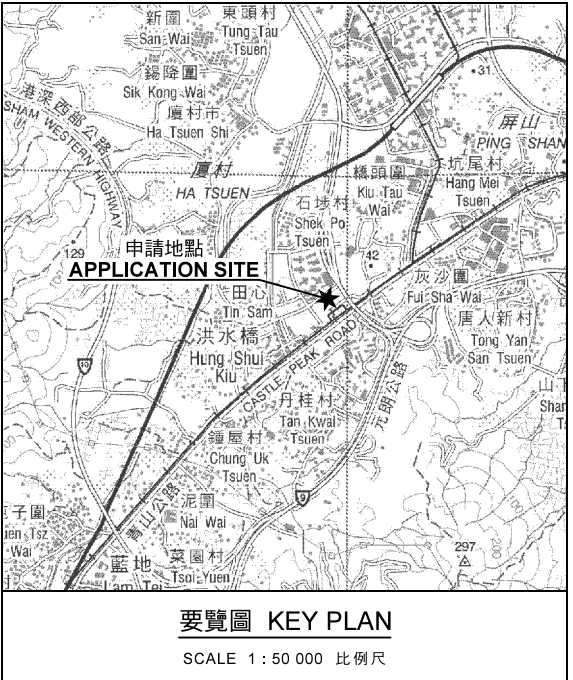
243 (17.7.04) 獲批准的申請
APPROVED APPLICATION

72 (10.9.99) X
已撤銷
REVOKED

--- 會議日期
DATE OF MEETING

--- 申請編號
APPLICATION NUMBER

申請地點界線只作識別用
APPLICATION SITE BOUNDARY
FOR IDENTIFICATION PURPOSE ONLY



本摘要圖於2020年5月27日擬備，
所根據的資料為於2018年10月16日
核准的分區計劃大綱圖編號 S/HSK/2
EXTRACT PLAN PREPARED ON 27.5.2020
BASED ON OUTLINE ZONING PLAN No.
S/HSK/2 APPROVED ON 16.10.2018

位置圖 LOCATION PLAN

臨時公眾停車場(私家車)(為期3年)
元朗洪水橋田心路丈量約份第124約
地段第2377號餘段(部分)及第2409號(部分)和毗連政府土地
TEMPORARY PUBLIC VEHICLE PARK (PRIVATE CARS)
FOR A PERIOD OF 3 YEARS
LOTS 2377 RP (PART) AND 2409 (PART) IN D.D.124
AND ADJOINING GOVERNMENT LAND,
HUNG SHUI KIU TIN SAM ROAD, YUEN LONG

SCALE 1 : 7 500 比例尺

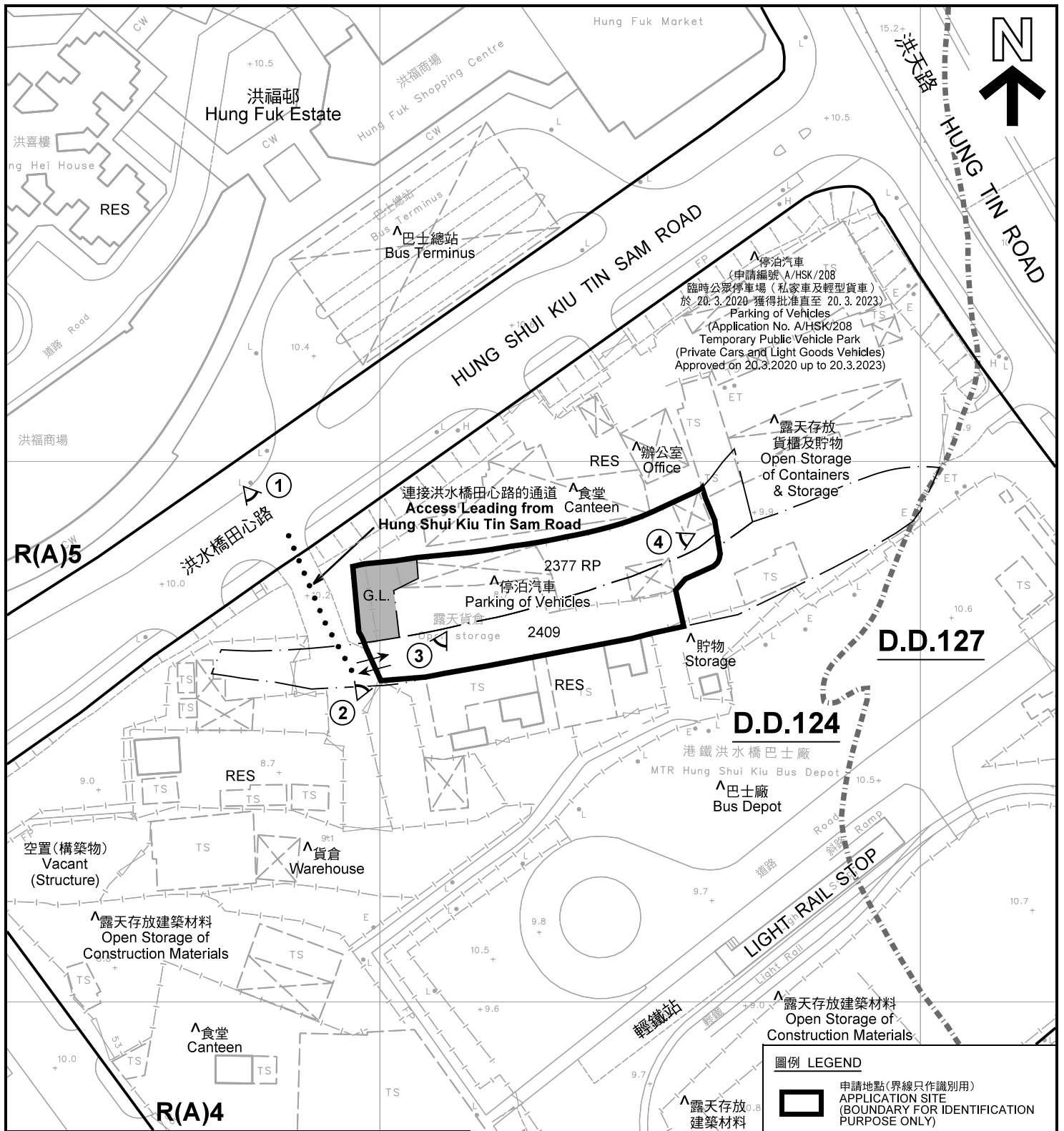
米 100 0 100 200 300 米
METRES

**規劃署
PLANNING
DEPARTMENT**



參考編號
REFERENCE No.
A/HSK/220

**圖 PLAN
A-1**



註釋 Notes:

- (1) 2020年5月20日勘測的土地用途
Land uses shown on this plan are in accordance with the land use survey conducted by the Planning Department on 20.5.2020
- (2) * 土地用途跟1993年7月6日及7月16日勘測的土地用途一致
Indicates that the use is the same as that revealed by the land use survey conducted by the Planning Department on 6.7.1993 & 16.7.1993
- (3) ^ 土地用途跟1993年7月6日及7月16日勘測的土地用途有別
Indicates that the use is different from that revealed by the land use survey conducted by the Planning Department on 6.7.1993 & 16.7.1993

停泊汽車
Parking of Vehicles

(申請編號 A/HSK/209
臨時公眾停車場 (貨櫃車除外)
於 20.3.2020 獲得批准直至 20.3.2025)
Temporary Public Vehicle Park
(excluding container vehicle)
Approved on 20.3.2020 up to 20.3.2025)

圖例 LEGEND

- 申請地點(界線只作識別用)
APPLICATION SITE
(BOUNDARY FOR IDENTIFICATION PURPOSE ONLY)
- R(A)** 住宅(甲類)
RESIDENTIAL (GROUP A)
- G.L.** 政府土地
GOVERNMENT LAND
- RES** 住用構築物
RESIDENTIAL STRUCTURES
- 實地照片的觀景點
VIEWING POINT OF SITE PHOTO
- 丈量約份界線
D.D. BOUNDARY
- 入口/出口
INGRESS / EGRESS

平面圖 SITE PLAN

臨時公眾停車場(私家車)(為期3年)
元朗洪水橋田心路丈量約份第124約
地段第2377號餘段(部分)及第2409號(部分)和毗連政府土地
TEMPORARY PUBLIC VEHICLE PARK (PRIVATE CARS)
FOR A PERIOD OF 3 YEARS
LOTS 2377 RP (PART) AND 2409 (PART) IN D.D.124
AND ADJOINING GOVERNMENT LAND,
HUNG SHUI KIU TIN SAM ROAD, YUEN LONG
SCALE 1 : 1 000 比例尺

米 20 0 20 40 米
METRES

本摘要圖於2020年5月29日擬備, 所根據的資料為測量圖編號 6-NW-12B、12D、13A 及 13C
EXTRACT PLAN PREPARED ON 29.5.2020
BASED ON SURVEY SHEETS No. 6-NW-12B, 12D, 13A & 13C

規劃署
PLANNING
DEPARTMENT



參考編號
REFERENCE No.
A/HSK/220

圖 PLAN
A-2



連接洪水橋田心路的通道
Access Leading from
Hung Shui Kiu Tin Sam Road

圖例 LEGEND
 申請地點(界線只作識別用)
APPLICATION SITE
(BOUNDARY FOR IDENTIFICATION
PURPOSE ONLY)

本摘要圖於2020年5月27日擬備，所根據的資料為地政總署於2019年9月23日拍得的航攝照片編號 E064415C
EXTRACT PLAN PREPARED ON 27.5.2020
BASED ON AERIAL PHOTO No.
E064415C TAKEN ON 23.9.2019
BY LANDS DEPARTMENT

航攝照片 AERIAL PHOTO

臨時公眾停車場(私家車)(為期3年)
元朗洪水橋田心路丈量約份第124約
地段第2377號餘段(部分)及第2409號(部分)和毗連政府土地
FOR A PERIOD OF 3 YEARS
LOTS 2377 RP (PART) AND 2409 (PART) IN D.D.124
AND ADJOINING GOVERNMENT LAND,
HUNG SHUI KIU TIN SAM ROAD, YUEN LONG

規劃署
PLANNING
DEPARTMENT



參考編號
REFERENCE No.
A/HSK/220

圖 PLAN
A-3



申請地點
APPLICATION SITE

1

洪水橋田心路

連接洪水橋田心路的通道
Access Leading from
Hung Shui Kiu Tin Sam Road

HUNG SHUI KIU TIN SAM ROAD



洪水橋田心路
HUNG SHUI KIU
TIN SAM ROAD

申請地點
APPLICATION SITE

2

連接洪水橋田心路的通道
Access Leading from
Hung Shui Kiu Tin Sam Road

本圖於2020年5月27日擬備，所根據的資料為攝於2020年5月20日的實地照片
PLAN PREPARED ON 27.5.2020
BASED ON SITE PHOTOS TAKEN ON 20.5.2020

實地照片 SITE PHOTOS

臨時公眾停車場(私家車)(為期3年)
元朗洪水橋田心路丈量約份第124約地段第2377號餘段(部分)及第2409號(部分)和毗連政府土地
TEMPORARY PUBLIC VEHICLE PARK (PRIVATE CARS)
FOR A PERIOD OF 3 YEARS
LOTS 2377 RP (PART) AND 2409 (PART) IN D.D.124
AND ADJOINING GOVERNMENT LAND,
HUNG SHUI KIU TIN SAM ROAD, YUEN LONG

規劃署
PLANNING
DEPARTMENT



參考編號
REFERENCE No.
A/HSK/220

圖 PLAN
A-4a



申請地點
APPLICATION SITE



申請地點
APPLICATION SITE

實地照片 SITE PHOTOS

臨時公眾停車場(私家車)(為期3年)
元朗洪水橋田心路丈量約份第124約
地段第2377號餘段(部分)及第2409號(部分)和毗連政府土地
TEMPORARY PUBLIC VEHICLE PARK (PRIVATE CARS)
FOR A PERIOD OF 3 YEARS
LOTS 2377 RP (PART) AND 2409 (PART) IN D.D.124
AND ADJOINING GOVERNMENT LAND,
HUNG SHUI KIU TIN SAM ROAD, YUEN LONG

規劃署
PLANNING
DEPARTMENT



參考編號
REFERENCE No.
A/HSK/220

圖 PLAN
A-4b

本圖於2020年5月27日擬備，所根據的資料為攝於2020年5月20日的實地照片
PLAN PREPARED ON 27.5.2020
BASED ON SITE PHOTOS TAKEN ON 20.5.2020