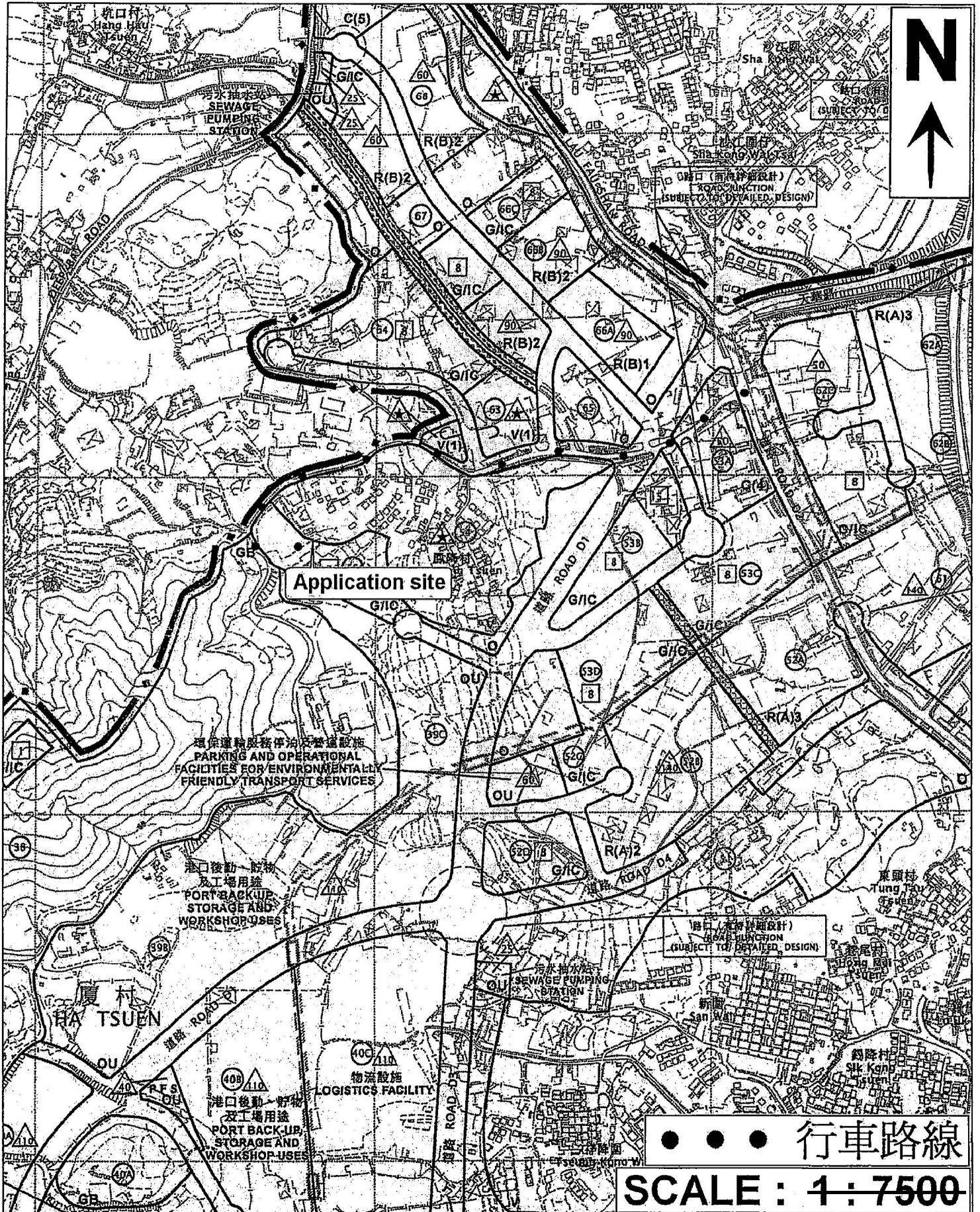


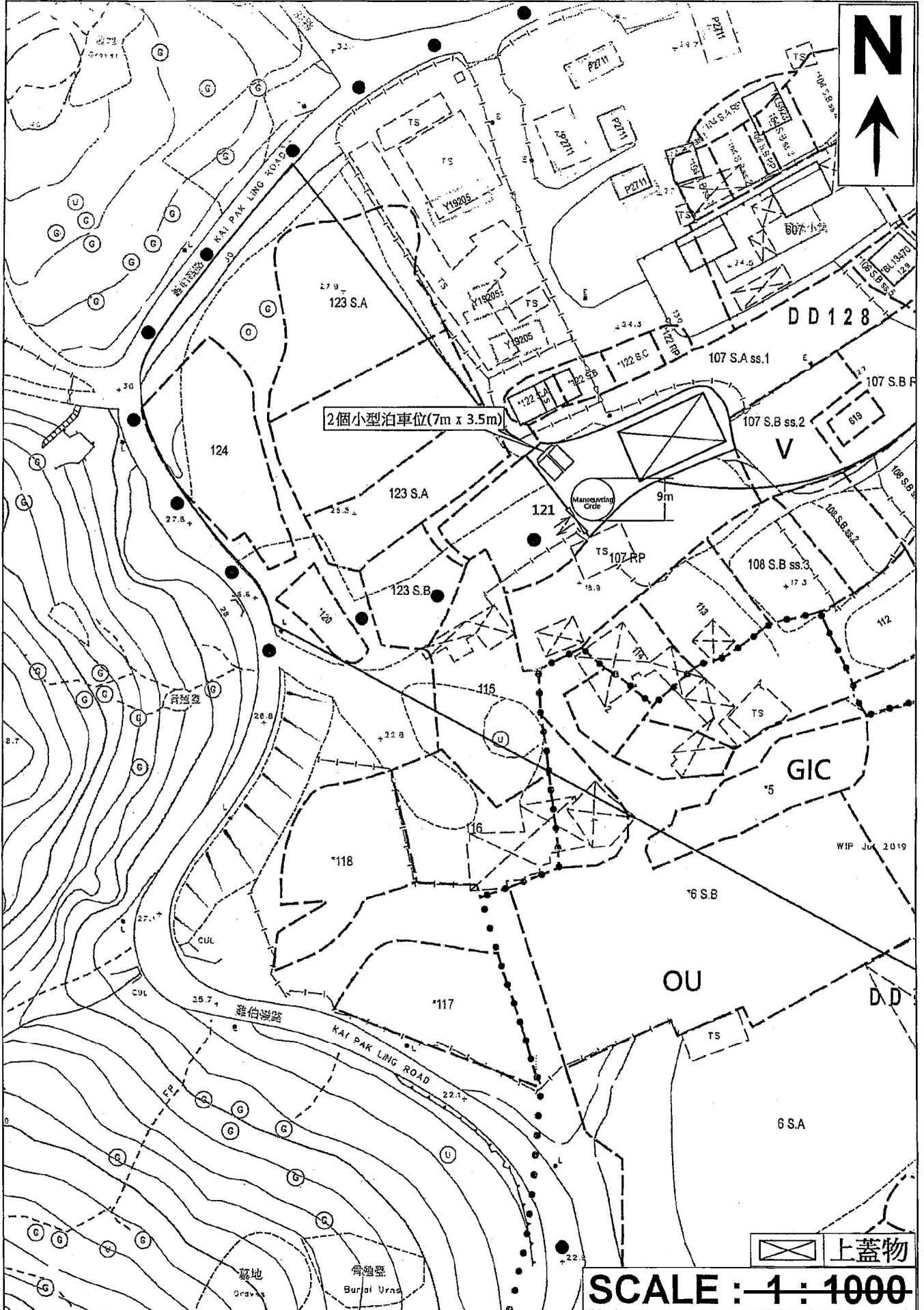
場地大綱圖



(摘錄自申請人於 8.6.2020 呈交的申請書)
 (Extract from Applicant's
 Submission of 8.6.2020)

參考編號 REFERENCE No. A/HSK/233	繪圖 DRAWING A-1
------------------------------------	-------------------

場地設計圖



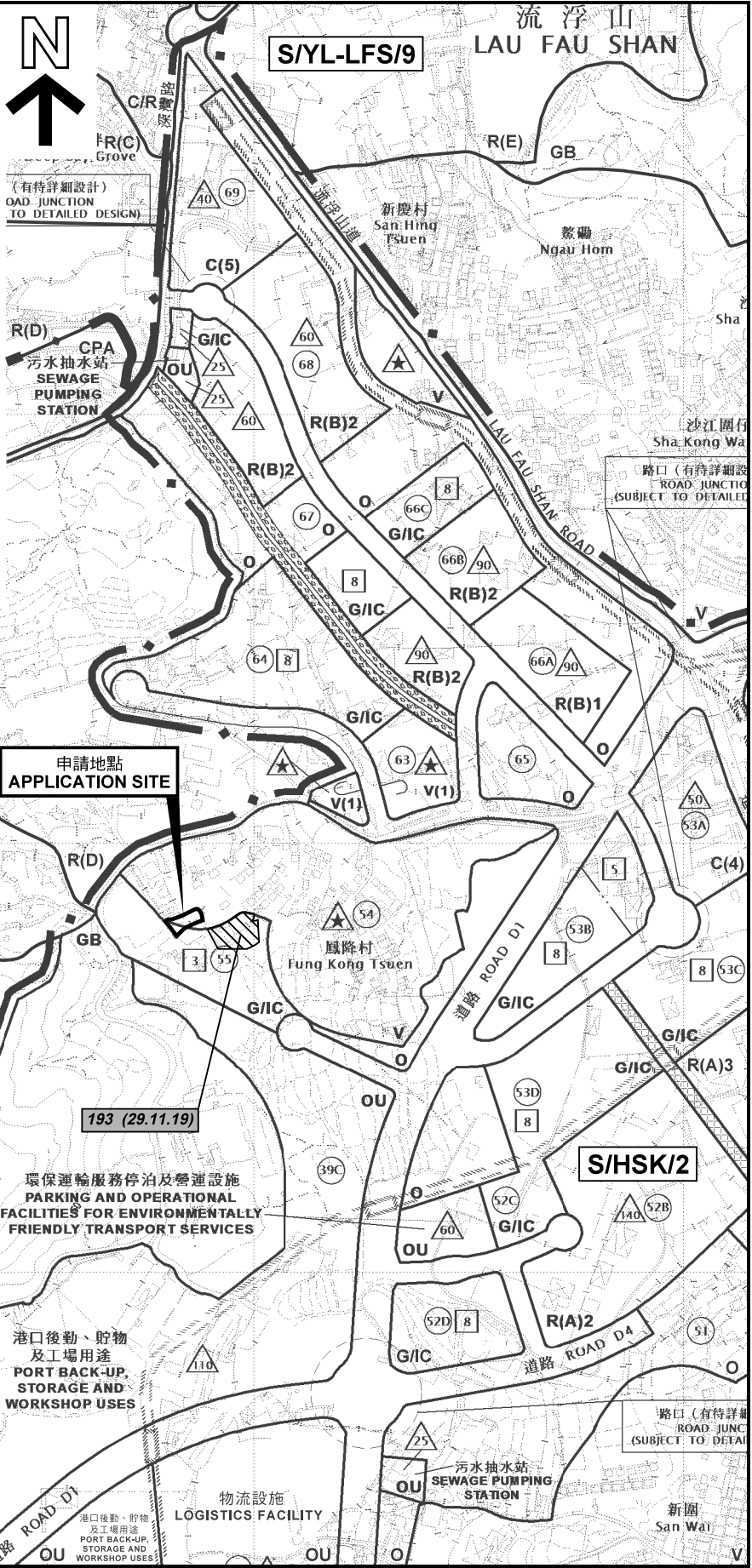
2個小型泊車位(7m x 3.5m)

上蓋物

SCALE : 1 : 1000

(摘錄自申請人於 8.6.2020 呈交的申請書)
 (Extract from Applicant's
 Submission of 8.6.2020)

參考編號 REFERENCE No. A/HSK/233	繪圖 DRAWING A-2
------------------------------------	-------------------



圖例 LEGEND

- 244 (17.7.04)** 被拒絕的申請 REJECTED APPLICATION
- 72 (10.9.99)** 會議日期 DATE OF MEETING
- 申請編號 APPLICATION NUMBER

申請地點界線只作識別用
APPLICATION SITE BOUNDARY FOR IDENTIFICATION PURPOSE ONLY

本摘要圖於2020年7月13日擬備，所根據的資料為於2018年10月16日核准的分區計劃大綱圖編號 S/HSK/2 EXTRACT PLAN PREPARED ON 13.7.2020 BASED ON OUTLINE ZONING PLAN No. S/HSK/2 APPROVED ON 16.10.2018

位置圖 LOCATION PLAN

擬議臨時商店及服務行業(為期3年)
元朗廈村丈量約份第128約地段第121號(部分)
PROPOSED TEMPORARY SHOPS AND SERVICES FOR A PERIOD OF 3 YEARS
LOT 121 (PART) IN D.D.128, HA TSUEN, YUEN LONG

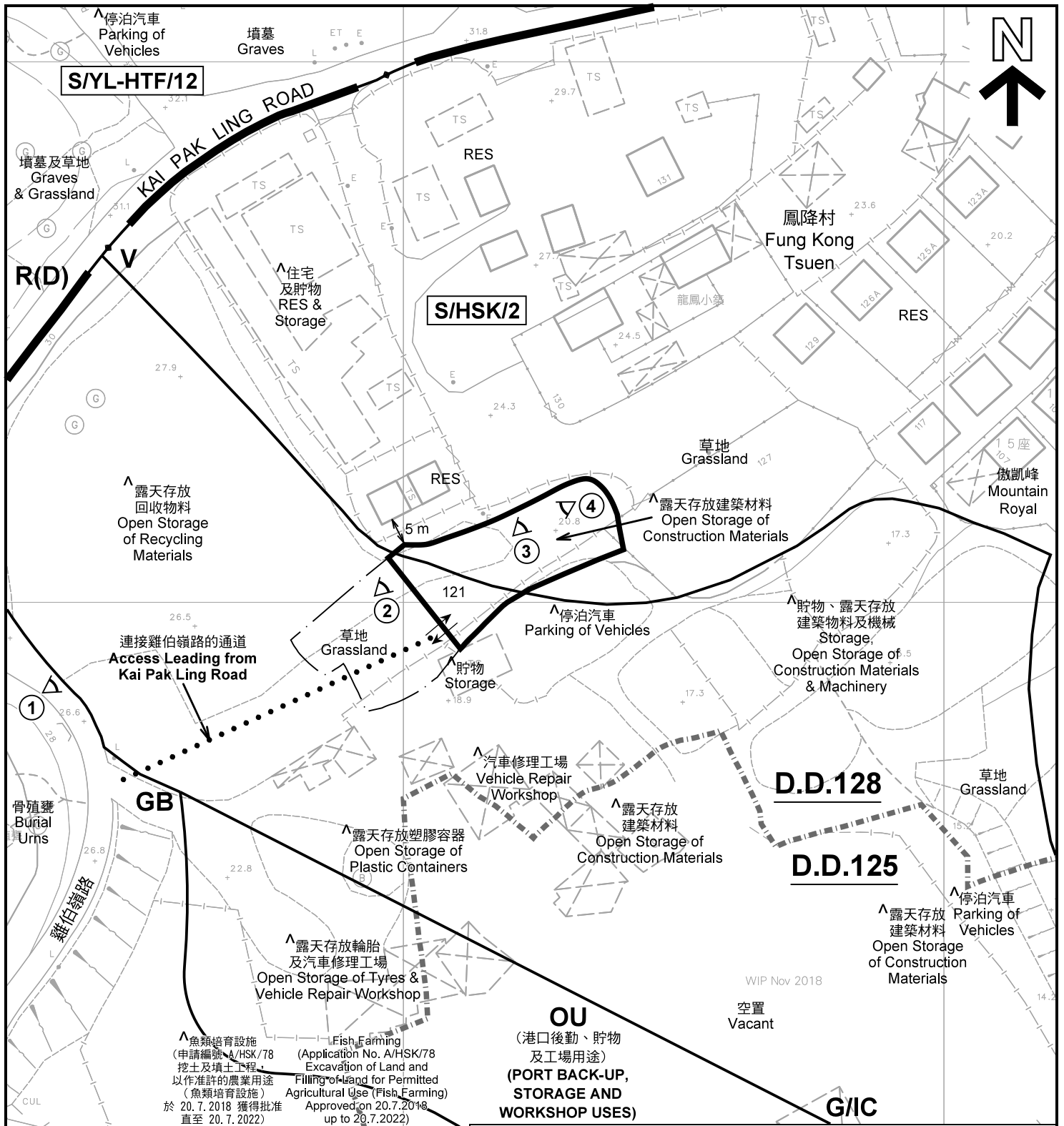
米 100 0 100 200 300 米
METRES

SCALE 1 : 7 500 比例尺

規劃署 PLANNING DEPARTMENT

參考編號 REFERENCE No. **A/HSK/233**

圖 PLAN A-1



註釋 Notes :

- (1) 2020年6月16日勘測的土地用途
Land uses shown on this plan are in accordance with the land use survey conducted by the Planning Department on 16.6.2020
- (2) * 土地用途跟1992年3月勘測的土地用途一致
Indicates that the use is the same as that revealed by the land use survey conducted by the Planning Department in Mar 1992
- (3) ^ 土地用途跟1992年3月勘測的土地用途有別
Indicates that the use is different from that revealed by the land use survey conducted by the Planning Department in Mar 1992

圖例 LEGEND

-  申請地點(界線只作識別用)
APPLICATION SITE (BOUNDARY FOR IDENTIFICATION PURPOSE ONLY)
- R(D)** 住宅(丁類)
RESIDENTIAL (GROUP D)
- V** 鄉村式發展
VILLAGE TYPE DEVELOPMENT
- G/IC** 政府、機構或社區
GOVERNMENT, INSTITUTION OR COMMUNITY

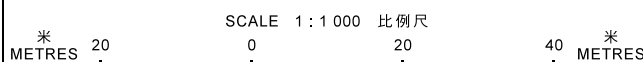
OU 其他指定用途
OTHER SPECIFIED USES

- GB** 綠化地帶
GREEN BELT
- RES** 住用建築物
RESIDENTIAL STRUCTURES
-  實地照片的觀景點
VIEWING POINT OF SITE PHOTO
-  丈量約份界線
D.D. BOUNDARY
-  入口/出口
INGRESS / EGRESS

平面圖 SITE PLAN

擬議臨時商店及服務行業(為期3年)
元朗厦村丈量約份第128約地段第121號(部分)
PROPOSED TEMPORARY SHOPS AND SERVICES
FOR A PERIOD OF 3 YEARS
LOT 121 (PART) IN D.D.128, HA TSUEN, YUEN LONG

本摘要圖於2020年7月13日擬備, 所根據的資料為測量圖編號 6-NW-1B、1D、2A 及 2C
EXTRACT PLAN PREPARED ON 13.7.2020
BASED ON SURVEY SHEETS No. 6-NW-1B, 1D, 2A & 2C



規劃署
PLANNING DEPARTMENT



參考編號
REFERENCE No.
A/HSK/233

圖 PLAN
A-2



圖例 LEGEND



申請地點(界線只作識別用)
APPLICATION SITE
(BOUNDARY FOR IDENTIFICATION
PURPOSE ONLY)

本摘要圖於2020年7月13日擬備，所根據的資料為地政總署於2019年10月18日拍得的航攝照片編號 E072624C
EXTRACT PLAN PREPARED ON 13.7.2020
BASED ON AERIAL PHOTO No.
E072624C TAKEN ON 18.10.2020
BY LANDS DEPARTMENT

航攝照片 AERIAL PHOTO

擬議臨時商店及服務行業(為期3年)
元朗厦村丈量約份第128約地段第121號(部分)
PROPOSED TEMPORARY SHOPS AND SERVICES
FOR A PERIOD OF 3 YEARS
LOT 121 (PART) IN D.D.128, HA TSUEN, YUEN LONG

規劃署
PLANNING
DEPARTMENT



參考編號
REFERENCE No.
A/HSK/233

圖 PLAN
A-3



1

連接申請地點的通道
Access Leading to the Application Site

雞伯嶺路

KAI PAK LING ROAD



2

申請地點
APPLICATION SITE



3

申請地點
APPLICATION SITE



4

申請地點
APPLICATION SITE

實地照片 SITE PHOTOS

擬議臨時商店及服務行業(為期3年)
元朗廈村丈量約份第128約地段第121號(部分)
PROPOSED TEMPORARY SHOPS AND SERVICES
FOR A PERIOD OF 3 YEARS
LOT 121 (PART) IN D.D.128, HA TSUEN, YUEN LONG

規劃署
PLANNING
DEPARTMENT



本圖於2020年7月13日擬備，所根據的資料為攝於2020年6月16日的實地照片
PLAN PREPARED ON 13.7.2020
BASED ON SITE PHOTOS TAKEN ON 16.6.2020

參考編號
REFERENCE No.
A/HSK/233

圖 PLAN
A-4