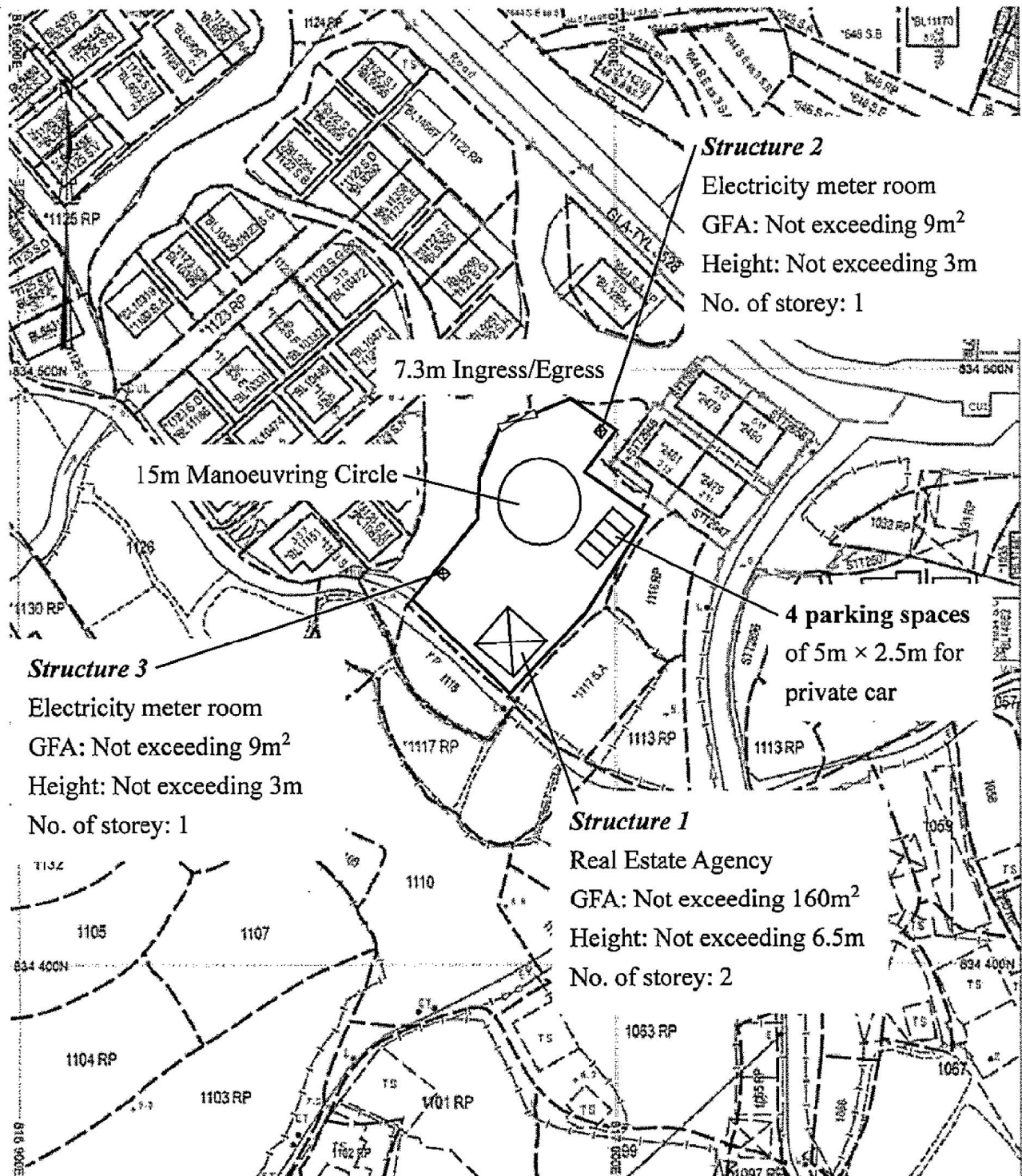


<p>Proposed Development: Proposed Temporary Shop and Services (Real Estate Agency) for a Period of 3 Years at Lots 1119 (Part), 1120 (Part), 1121 RP (Part) in D.D. 125 and Adjoining Government Land, Ha Tsuen, Yuen Long, N.T.</p>	<p>Figure 2: Extract from OZP No. S/HSK/2 Scale: 1:7500</p>	<p>Remarks: ← → Vehicular Access Leading from San Sik Road</p>
--	---	---

(摘錄自申請人於 8.7.2020 呈交的申請書)
 (Extract from Applicant's Submission of 8.7.2020)

參考編號 REFERENCE No. A/HSK/244	繪圖 DRAWING A-1
---	--------------------------

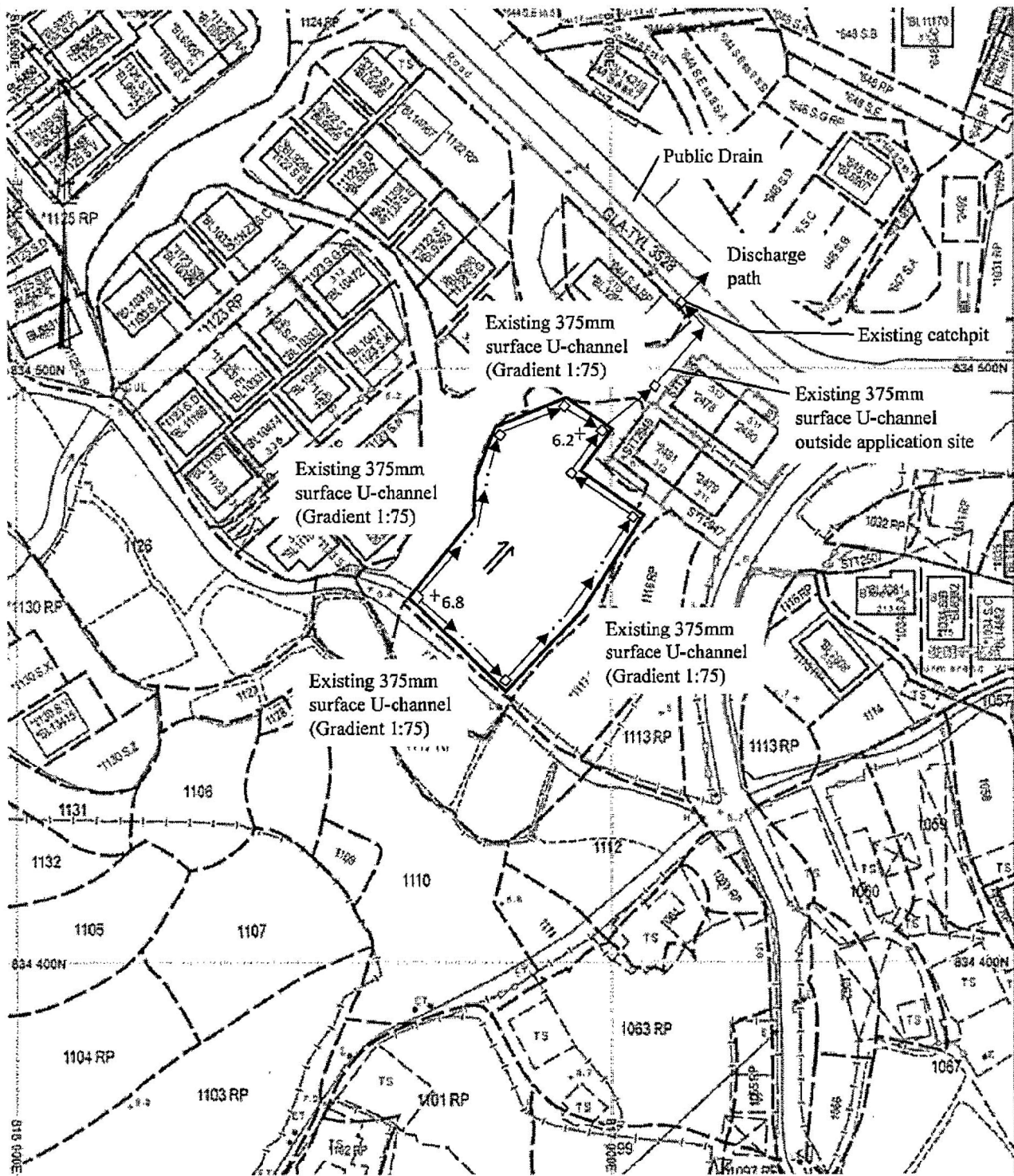


Proposed Development:
Proposed Temporary Shop and Services (Real Estate Agency) for a Period of 3 Years at Lots 1119 (Part), 1120 (Part), 1121 RP (Part) in D.D. 125 and Adjoining Government Land, Ha Tsuen, Yuen Long, N.T.

Figure 3:
Proposed Layout Plan

Scale:
~~1:1000~~

Remarks:



Proposed Development:

Proposed Temporary Shop and Services (Real Estate Agency) for a Period of 3 Years at Lots 1119 (Part), 1120 (Part), 1121 RP (Part) in D.D. 125 and Adjoining Government Land, Ha Tsuen, Yuen Long, N.T.

**Figure 5:
As-built Drainage Plan**

Scale:
~~1:1000~~

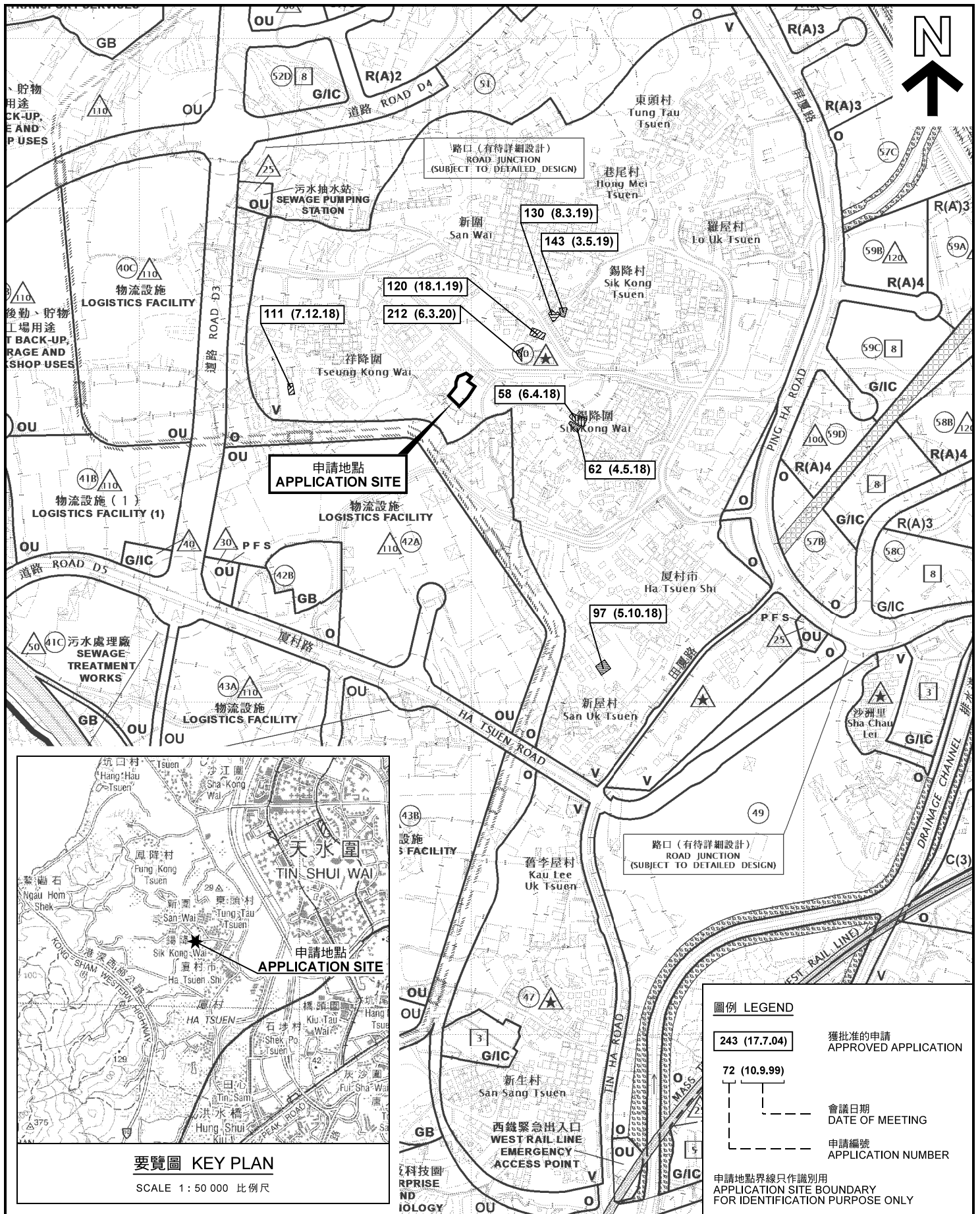
Remarks:

- +6.8 Level (in mPD)
- ← Flow of surface runoff
- Existing catchpit

(摘錄自申請人於 8.7.2020 提交的申請書)
(Extract from Applicant's Submission of 8.7.2020)

參考編號
REFERENCE No.
A/HSK/244

繪圖 DRAWING
A-4



圖例 LEGEND

243 (17.7.04)	獲批准的申請 APPROVED APPLICATION
72 (10.9.99)	會議日期 DATE OF MEETING
---	申請編號 APPLICATION NUMBER

申請地點界線只作識別用
APPLICATION SITE BOUNDARY
FOR IDENTIFICATION PURPOSE ONLY

本摘要圖於2020年8月18日擬備，所根據的資料為於2018年10月16日核准的分區計劃大綱圖編號 S/HSK/2 EXTRACT PLAN PREPARED ON 18.8.2020 BASED ON OUTLINE ZONING PLAN No. S/HSK/2 APPROVED ON 16.10.2018

位置圖及同類申請 LOCATION PLAN WITH SIMILAR APPLICATIONS

臨時商店及服務行業(地產代理)(為期3年)
元朗廈村丈量約份第125約地段第119號(部分)、第1120號(部分)及第1121號餘段(部分)和毗連政府土地
TEMPORARY SHOP AND SERVICES (REAL ESTATE AGENCY) FOR A PERIOD OF 3 YEARS
LOTS 1119 (PART), 1120 (PART) AND 1121 RP (PART) IN D.D.125 AND ADJOINING GOVERNMENT LAND, HA TSUEN, YUEN LONG

SCALE 1 : 7 500 比例尺

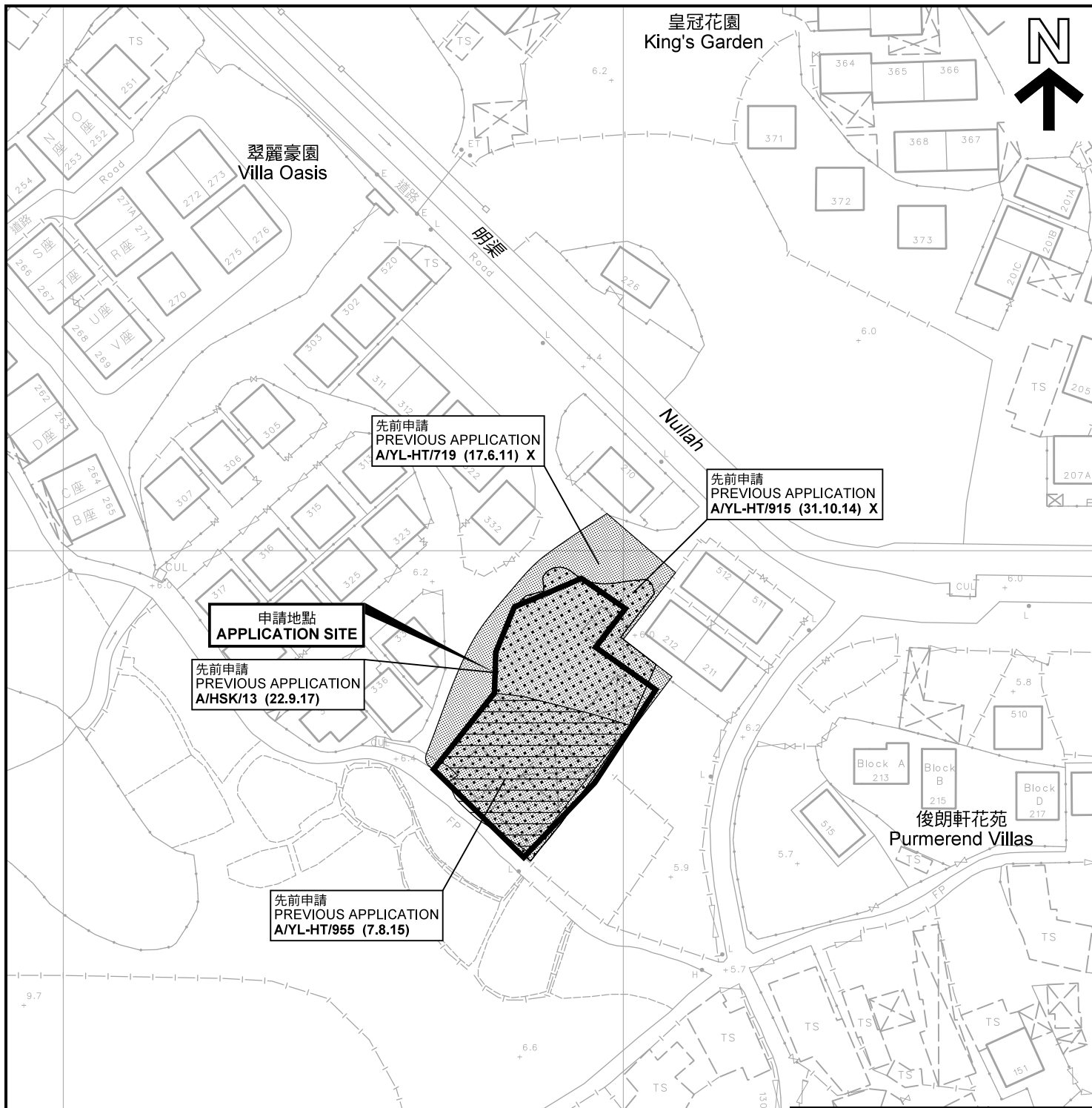
米 100 0 100 200 300 米
METRES

**規劃署
PLANNING
DEPARTMENT**



參考編號
REFERENCE No.
A/HSK/244

圖 PLAN
A-1a

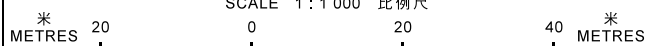


圖例 LEGEND	
243 (17.7.04)	獲批准的申請 APPROVED APPLICATION
72 (10.9.99) X	已撤銷 REVOKED
	會議日期 DATE OF MEETING
	申請編號 APPLICATION NUMBER
申請地點界線只作識別用 APPLICATION SITE BOUNDARY FOR IDENTIFICATION PURPOSE ONLY	

先前申請圖 PREVIOUS APPLICATIONS PLAN

臨時商店及服務行業(地產代理)(為期3年)
元朗廈村丈量約份第125約地段第1119號(部分)、
第1120號(部分)及第1121號餘段(部分)和毗連政府土地
TEMPORARY SHOP AND SERVICES (REAL ESTATE AGENCY)
FOR A PERIOD OF 3 YEARS
LOTS 1119 (PART), 1120 (PART) AND 1121 RP (PART) IN D.D.125
AND ADJOINING GOVERNMENT LAND, HA TSUEN, YUEN LONG

SCALE 1 : 1 000 比例尺



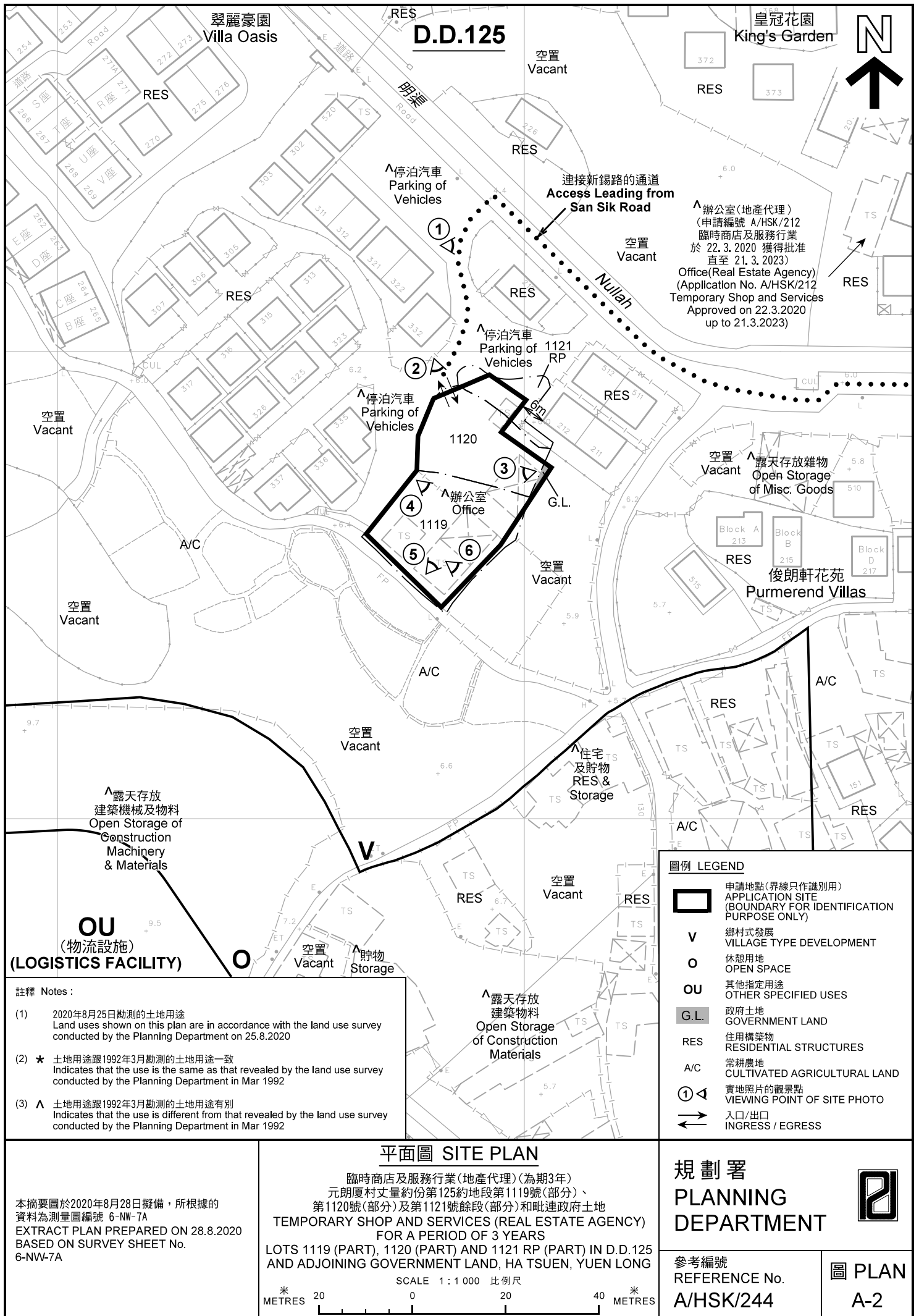
本摘要圖於2020年8月18日擬備，所根據的資料為測量圖編號 6-NW-7A
EXTRACT PLAN PREPARED ON 18.8.2020
BASED ON SURVEY SHEET No. 6-NW-7A

規劃署
PLANNING
DEPARTMENT



參考編號
REFERENCE No.
A/HSK/244

圖 PLAN
A-1b



D.D.125

△辦公室(地產代理)
 (申請編號 A/HSK/212
 臨時商店及服務行業
 於 22.3.2020 獲得批准
 直至 21.3.2023)
 Office(Real Estate Agency)
 (Application No. A/HSK/212
 Temporary Shop and Services
 Approved on 22.3.2020
 up to 21.3.2023)

△露天存放雜物
 Open Storage
 of Misc. Goods

△露天存放
 建築機械及物料
 Open Storage of
 Construction
 Machinery
 & Materials

△露天存放
 建築物料
 Open Storage
 of Construction
 Materials

OU
 (物流設施)
(LOGISTICS FACILITY)

- 註釋 Notes :
- (1) 2020年8月25日勘測的土地用途
 Land uses shown on this plan are in accordance with the land use survey conducted by the Planning Department on 25.8.2020
 - (2) * 土地用途跟1992年3月勘測的土地用途一致
 Indicates that the use is the same as that revealed by the land use survey conducted by the Planning Department in Mar 1992
 - (3) △ 土地用途跟1992年3月勘測的土地用途有別
 Indicates that the use is different from that revealed by the land use survey conducted by the Planning Department in Mar 1992

圖例 LEGEND	
	申請地點(界線只作識別用) APPLICATION SITE (BOUNDARY FOR IDENTIFICATION PURPOSE ONLY)
V	鄉村式發展 VILLAGE TYPE DEVELOPMENT
O	休憩用地 OPEN SPACE
OU	其他指定用途 OTHER SPECIFIED USES
G.L.	政府土地 GOVERNMENT LAND
RES	住用構築物 RESIDENTIAL STRUCTURES
A/C	常耕農地 CULTIVATED AGRICULTURAL LAND
①	實地照片的觀景點 VIEWING POINT OF SITE PHOTO
→	入口/出口 INGRESS / EGRESS

平面圖 SITE PLAN

臨時商店及服務行業(地產代理)(為期3年)
 元朗廈村丈量約份第125約地段第1119號(部分)、
 第1120號(部分)及第1121號餘段(部分)和毗連政府土地
TEMPORARY SHOP AND SERVICES (REAL ESTATE AGENCY)
FOR A PERIOD OF 3 YEARS
 LOTS 1119 (PART), 1120 (PART) AND 1121 RP (PART) IN D.D.125
 AND ADJOINING GOVERNMENT LAND, HA TSUEN, YUEN LONG

SCALE 1 : 1 000 比例尺



本摘要圖於2020年8月28日擬備, 所根據的
 資料為測量圖編號 6-NW-7A
 EXTRACT PLAN PREPARED ON 28.8.2020
 BASED ON SURVEY SHEET No.
 6-NW-7A

規劃署
PLANNING
DEPARTMENT



參考編號
 REFERENCE No.
A/HSK/244

圖 **PLAN**
A-2



圖例 LEGEND



申請地點(界線只作識別用)
APPLICATION SITE
(BOUNDARY FOR IDENTIFICATION
PURPOSE ONLY)

本摘要圖於2020年8月19日擬備，所根據的資料為地政總署於2019年10月18日拍得的航攝照片編號 E072956C
EXTRACT PLAN PREPARED ON 19.8.2020
BASED ON AERIAL PHOTO No.
E072956C TAKEN ON 18.10.2019
BY LANDS DEPARTMENT

航攝照片 AERIAL PHOTO

臨時商店及服務行業(地產代理)(為期3年)
元朗厦村丈量約份第125約地段第1119號(部分)、
第1120號(部分)及第1121號餘段(部分)和毗連政府土地
TEMPORARY SHOP AND SERVICES (REAL ESTATE AGENCY)
FOR A PERIOD OF 3 YEARS
LOTS 1119 (PART), 1120 (PART) AND 1121 RP (PART) IN D.D. 125
AND ADJOINING GOVERNMENT LAND, HA TSUEN, YUEN LONG

規劃署
PLANNING
DEPARTMENT



參考編號
REFERENCE No.
A/HSK/244

圖 PLAN
A-3



本圖於2020年8月28日擬備，所根據的資料為攝於2020年8月25日的實地照片
 PLAN PREPARED ON 28.8.2020
 BASED ON SITE PHOTOS TAKEN ON 25.8.2020

實地照片 SITE PHOTOS

臨時商店及服務行業(地產代理)(為期3年)
 元朗厦村丈量約份第125約地段第1119號(部分)、
 第1120號(部分)及第1121號餘段(部分)和毗連政府土地
 TEMPORARY SHOP AND SERVICES (REAL ESTATE AGENCY)
 FOR A PERIOD OF 3 YEARS
 LOTS 1119 (PART), 1120 (PART) AND 1121 RP (PART) IN D.D.125
 AND ADJOINING GOVERNMENT LAND, HA TSUEN, YUEN LONG

規劃署
 PLANNING
 DEPARTMENT



參考編號
 REFERENCE No.
 A/HSK/244

圖 PLAN
 A-4a



4

申請地點
APPLICATION SITE



5

申請地點
APPLICATION SITE



6

申請地點
APPLICATION SITE

本圖於2020年8月28日擬備，所根據的資料為攝於2020年8月25日的實地照片
PLAN PREPARED ON 28.8.2020
BASED ON SITE PHOTOS TAKEN ON 25.8.2020

實地照片 SITE PHOTOS

臨時商店及服務行業(地產代理)(為期3年)
元朗厦村丈量約份第125約地段第1119號(部分)、
第1120號(部分)及第1121號餘段(部分)和毗連政府土地
TEMPORARY SHOP AND SERVICES (REAL ESTATE AGENCY)
FOR A PERIOD OF 3 YEARS
LOTS 1119 (PART), 1120 (PART) AND 1121 RP (PART) IN D.D.125
AND ADJOINING GOVERNMENT LAND, HA TSUEN, YUEN LONG

規劃署
PLANNING
DEPARTMENT



參考編號
REFERENCE No.
A/HSK/244

圖 PLAN
A-4b