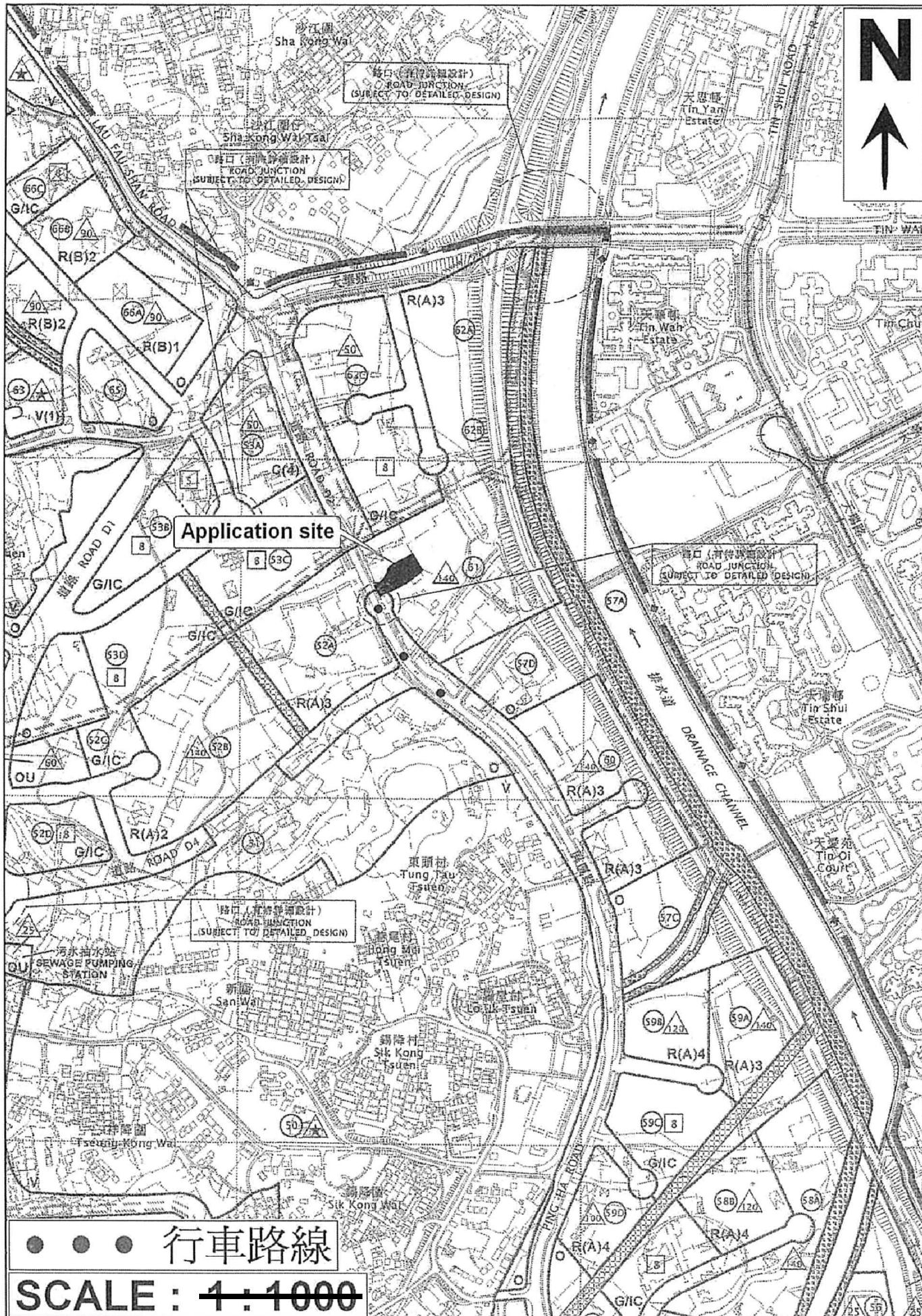


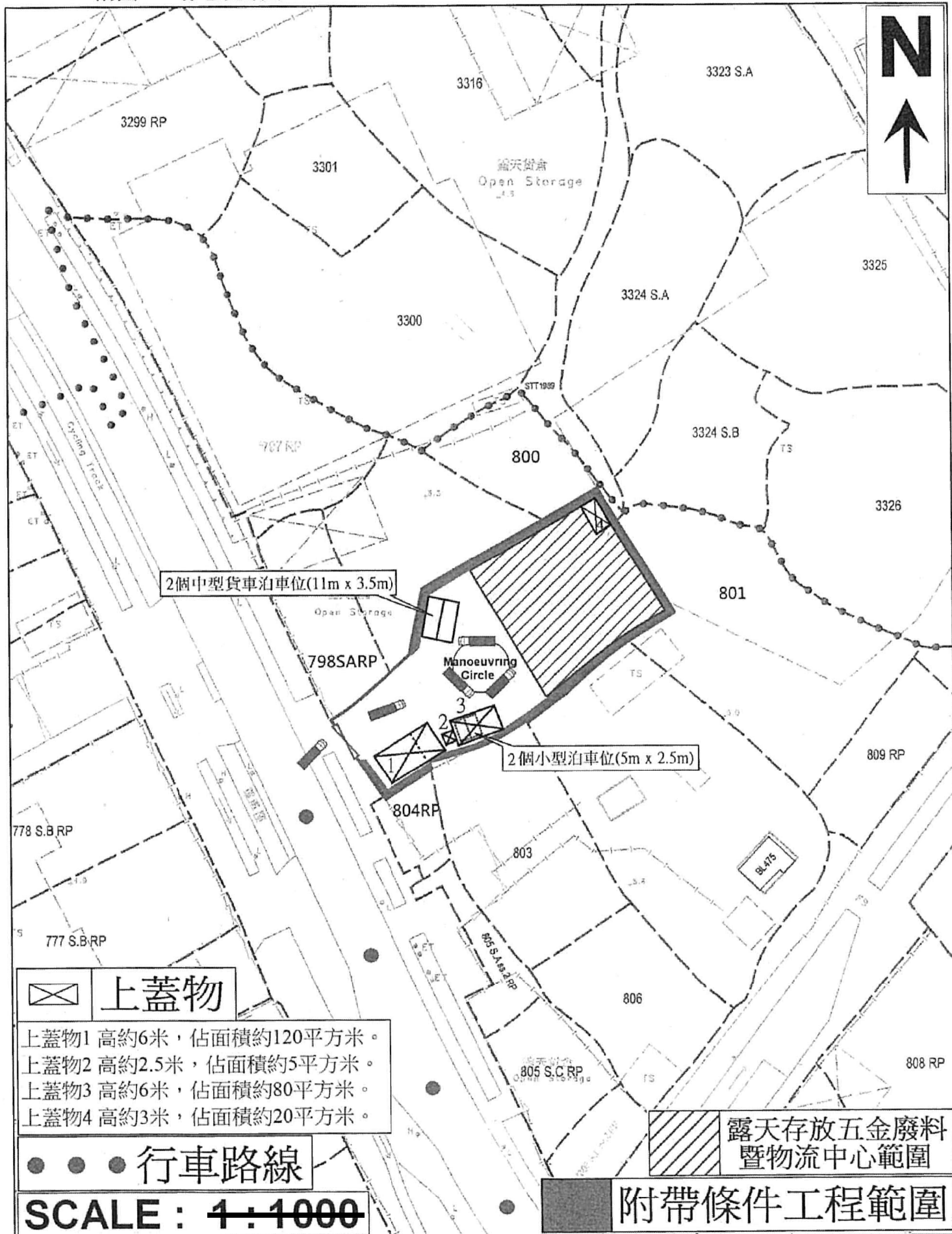
附圖 1：場地大綱圖



(摘錄自申請人於 14. 10. 2020 提交的申請書)  
(Extract from Applicant's Submission of 14.10.2020)

參考編號 REFERENCE No. A/HSK/264	繪圖 DRAWING A-1
------------------------------------	-------------------

附圖 3：場地設計圖

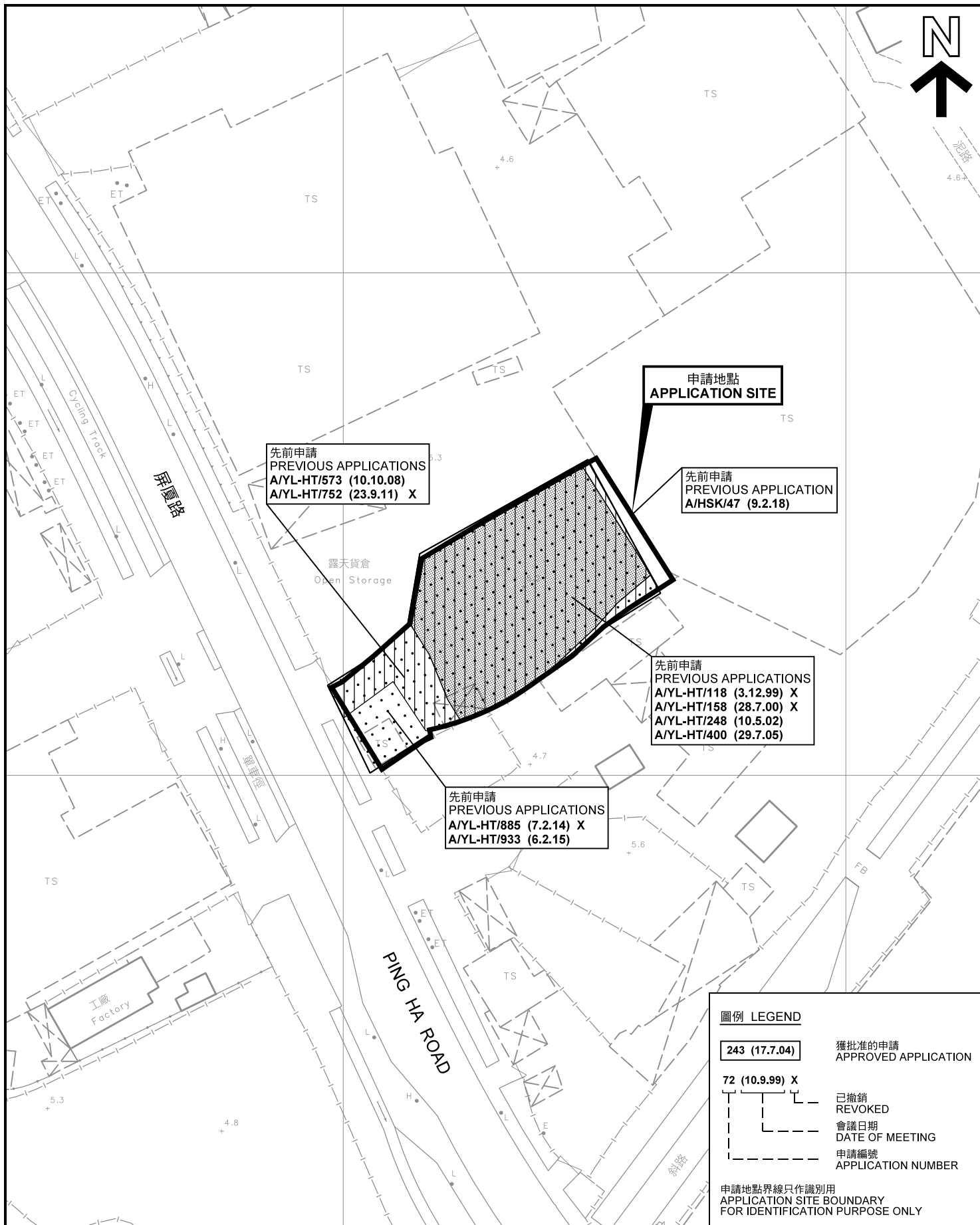


(摘錄自申請人於 14. 10. 2020 提交的申請書)  
(Extract from Applicant's Submission of 14.10.2020)

參考編號  
REFERENCE No.  
A/HSK/264

繪圖 DRAWING  
A-2





**先前申請圖 PREVIOUS APPLICATIONS PLAN**

臨時露天存放五金廢料及物流中心(為期3年)  
元朗厦村丈量約份第125約地段第798號A分段餘段(部分)、第799號(部分)、  
第800號(部分)、第801號(部分)、第802號(部分)及第804號餘段(部分)和毗連政府土地  
TEMPORARY OPEN STORAGE OF SCRAP METAL AND LOGISTICS CENTRE  
FOR A PERIOD OF 3 YEARS  
LOTS 798 S.A RP (PART), 799 (PART), 800 (PART),  
801 (PART), 802 (PART) AND 804 RP (PART) IN D.D.125  
AND ADJOINING GOVERNMENT LAND, HA TSUEN, YUEN LONG  
SCALE 1 : 1 000 比例尺

米 METRES 20 0 20 40 米 METRES

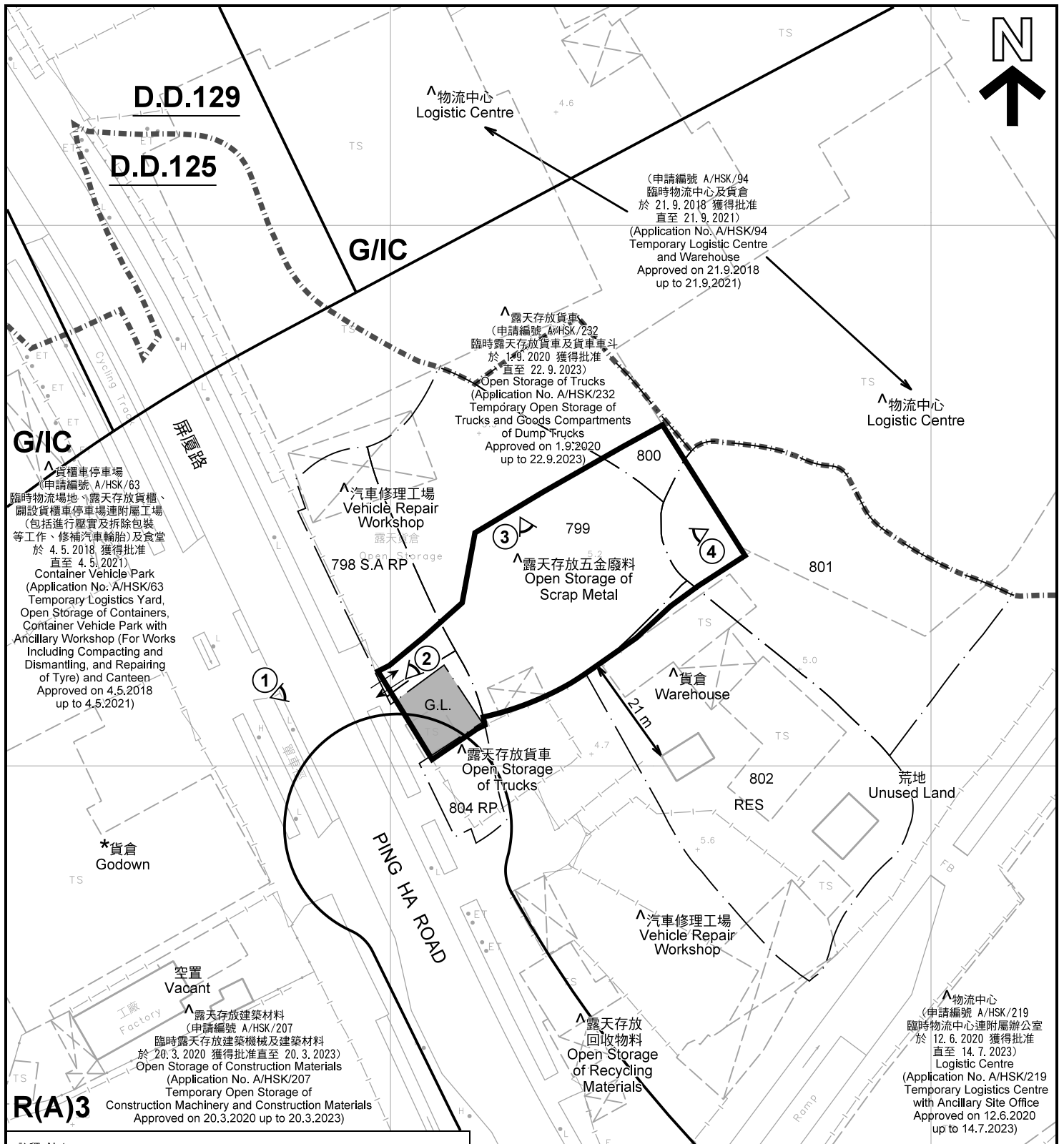
本摘要圖於2020年10月30日擬備，所根據的資料為測量圖編號 6-NW-2A、2B、2C 及 2D EXTRACT PLAN PREPARED ON 30.10.2020 BASED ON SURVEY SHEETS No. 6-NW-2A, 2B, 2C & 2D

規劃署  
PLANNING  
DEPARTMENT



參考編號  
REFERENCE No.  
A/HSK/264

圖 PLAN  
A-1b



**註釋 Notes :**

- (1) 2020年10月23日勘測的土地用途  
Land uses shown on this plan are in accordance with the land use survey conducted by the Planning Department on 23.10.2020
- (2) \* 土地用途跟1992年3月勘測的土地用途一致  
Indicates that the use is the same as that revealed by the land use survey conducted by the Planning Department in Mar 1992
- (3) ^ 土地用途跟1992年3月勘測的土地用途有別  
Indicates that the use is different from that revealed by the land use survey conducted by the Planning Department in Mar 1992

**圖例 LEGEND**

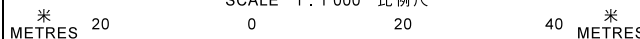
- 申請地點(界線只作識別用)  
APPLICATION SITE (BOUNDARY FOR IDENTIFICATION PURPOSE ONLY)
- R(A)** 住宅(甲類)  
RESIDENTIAL (GROUP A)
- G/I.C.** 政府、機構或社區  
GOVERNMENT, INSTITUTION OR COMMUNITY
- G.L.** 政府土地  
GOVERNMENT LAND
- RES** 住用構築物  
RESIDENTIAL STRUCTURES
- 實地照片的觀景點  
VIEWING POINT OF SITE PHOTO
- 丈量約份界線  
D.D. BOUNDARY
- 入口/出口  
INGRESS / EGRESS

**平面圖 SITE PLAN**

臨時露天存放五金廢料及物流中心(為期3年)

元朗厦村丈量約份第125約地段第798號A分段餘段(部分)、第799號(部分)、第800號(部分)、第801號(部分)、第802號(部分)及第804號餘段(部分)和毗連政府土地  
TEMPORARY OPEN STORAGE OF SCRAP METAL AND LOGISTICS CENTRE FOR A PERIOD OF 3 YEARS

LOTS 798 S.A RP (PART), 799 (PART), 800 (PART), 801 (PART), 802 (PART) AND 804 RP (PART) IN D.D.125 AND ADJOINING GOVERNMENT LAND, HA TSUEN, YUEN LONG  
SCALE 1 : 1 000 比例尺



本摘要圖於2020年11月18日擬備，所根據的資料為測量圖編號 6-NW-2A、2B、2C 及 2D  
EXTRACT PLAN PREPARED ON 18.11.2020 BASED ON SURVEY SHEETS No. 6-NW-2A, 2B, 2C & 2D

**規劃署  
PLANNING  
DEPARTMENT**



參考編號  
REFERENCE No.  
**A/HSK/264**

**圖 PLAN  
A-2**



北

Nullah

**圖例 LEGEND**



申請地點(界線只作識別用)  
APPLICATION SITE  
(BOUNDARY FOR IDENTIFICATION  
PURPOSE ONLY)

東頭村  
Tung Tau  
Tsuen

本摘要圖於2020年11月18日擬備，所根據的資料為地政總署於2019年10月18日拍得的航攝照片編號 E072619C  
EXTRACT PLAN PREPARED ON 18.11.2020  
E072619C TAKEN ON 18.10.2019  
BY LANDS DEPARTMENT

**航攝照片 AERIAL PHOTO**


臨時露天存放五金廢料及物流中心(為期3年)  
元朗厦村丈量約份第125約地段第798號A分段餘段(部分)、第799號(部分)、第800號(部分)、第801號(部分)、第802號(部分)及第804號餘段(部分)和毗連政府土地  
TEMPORARY OPEN STORAGE OF SCRAP METAL AND LOGISTICS CENTRE  
FOR A PERIOD OF 3 YEARS  
LOTS 798 S A RP (PART), 799 (PART), 800 (PART),  
801 (PART), 802 (PART) AND 804 RP (PART) IN D.D.125  
AND ADJOINING GOVERNMENT LAND, HA TSUEN, YUEN LONG

規劃署  
PLANNING  
DEPARTMENT



參考編號  
REFERENCE No.  
A/HSK/264

圖 PLAN  
A-3



本圖於2020年11月18日擬備，所根據的資料為攝於2020年10月23日的實地照片  
 PLAN PREPARED ON 18.11.2020  
 BASED ON SITE PHOTOS  
 TAKEN ON 23.10.2020

**實地照片 SITE PHOTOS**

臨時露天存放五金廢料及物流中心(為期3年)  
 元朗厦村丈量約份第125約地段第798號A分段餘段(部分)、第799號(部分)、  
 第800號(部分)、第801號(部分)、第802號(部分)及第804號餘段(部分)和毗連政府土地  
 TEMPORARY OPEN STORAGE OF SCRAP METAL AND LOGISTICS CENTRE  
 FOR A PERIOD OF 3 YEARS  
 LOTS 798 S.A RP (PART), 799 (PART), 800 (PART),  
 801 (PART), 802 (PART) AND 804 RP (PART) IN D.D.125  
 AND ADJOINING GOVERNMENT LAND, HA TSUEN, YUEN LONG

規劃署  
**PLANNING  
 DEPARTMENT**



參考編號  
 REFERENCE No.  
**A/HSK/264**

圖 PLAN  
**A-4**