



前往地圖: <https://www.map.gov.hk/gm/geo:22.4400,114.0044?z=4514>



由「地理資訊地圖」網站提供: <https://www.map.gov.hk>









注意: 使用此地圖受「地理資訊地圖」的使用條款及條件以及知識產權告示約束。


→ → → 車路出入申請地點

(摘錄自申請人於 15. 10. 2020 呈交的申請書)
(Extract from Applicant's
Submission of 15.10.2020)


參考編號 REFERENCE No. A/HSK/266	繪圖 DRAWING A-1
------------------------------------	-------------------

圖示Legend

-  TS1 飯堂(付寮屋牌照號碼 YL/HUT/X/451) 7.7x3.8m
-  TS2 儲存倉(付寮屋牌照號碼 YL/HUT/X/453) 7.49 x 3.13
-  TS3 廚房(付寮屋牌照號碼 YL/HUT/X/452) 2.98 x 2.57m
-  TS4 廚房(付寮屋牌照號碼 YL/HUT/X/455) 2.67x 1.96m
-  TS5 儲存倉 2 x 2.31m
-  TS6 廁所 (YL/ HUT/X/458) 2.3 x 1.6m
-  TS7 儲存倉(付寮屋牌照號碼 YL/HUT/X/454) 6.1 x1.3m
-  A-G 儲物室貨櫃箱(4.28 x 2.16m) 共7個

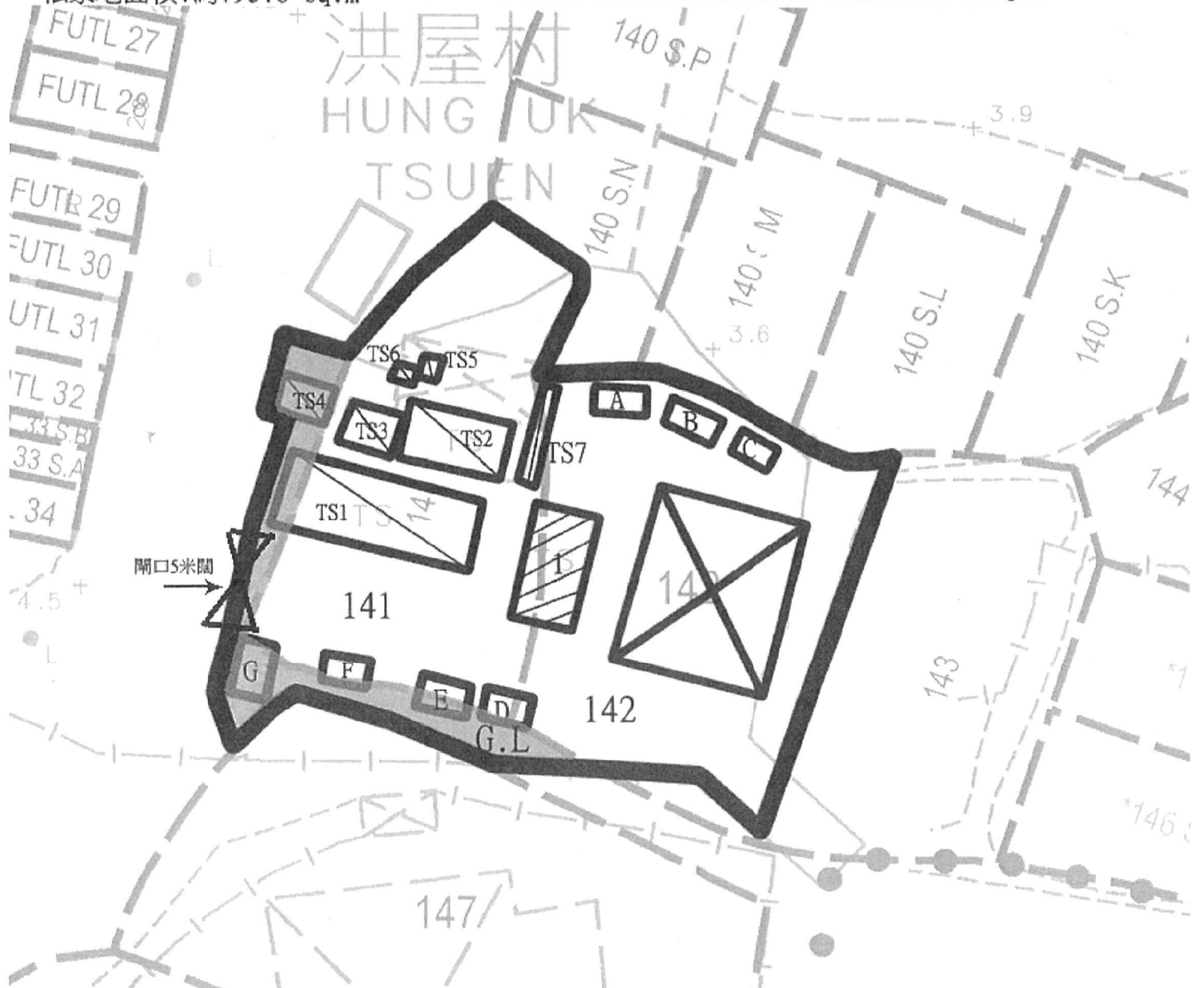
 寫字樓貨櫃 (6 x 3m)

 簷篷(12x10m)

 G.L-政府土地面積: 84.2 sq.m

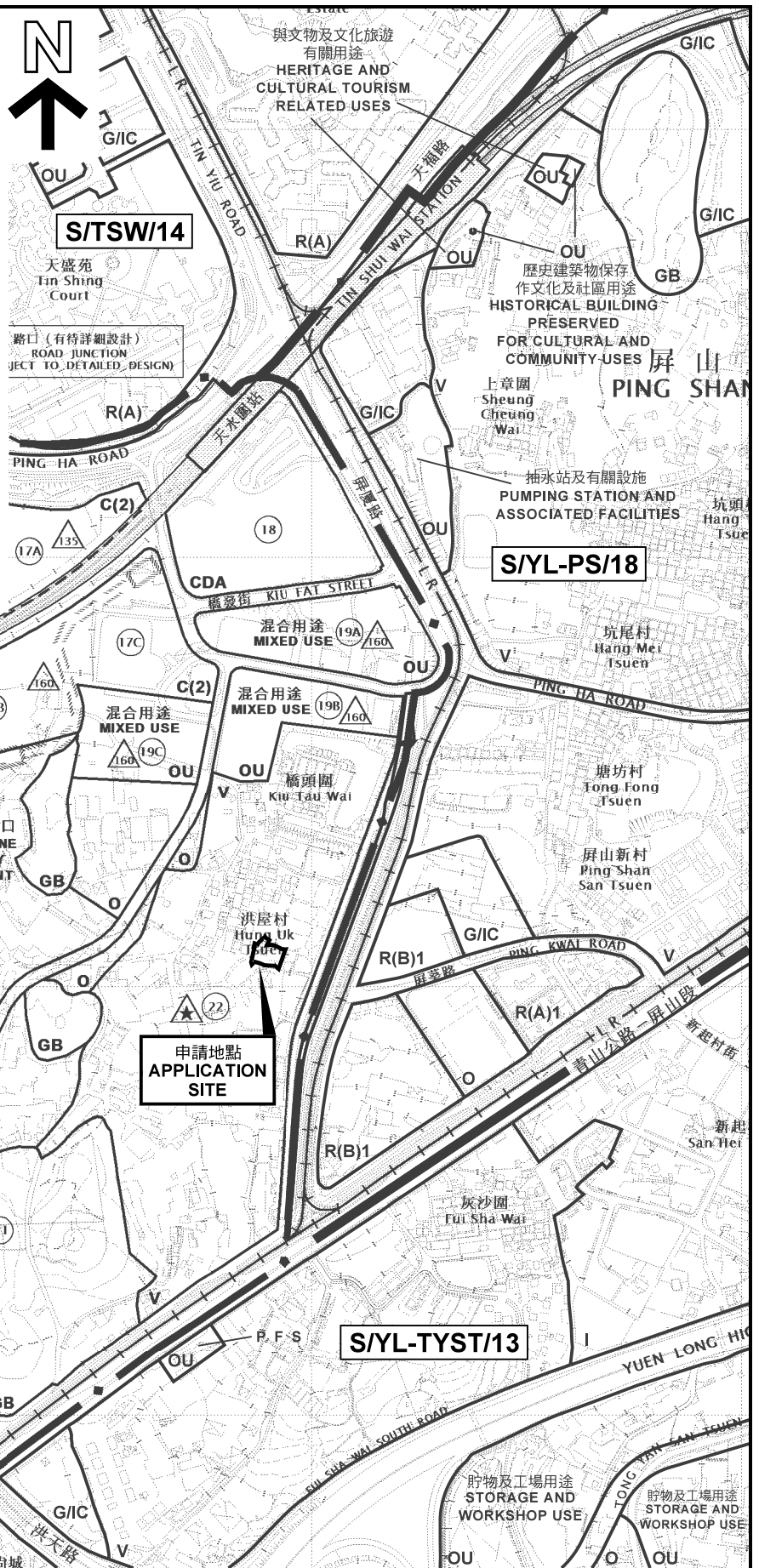
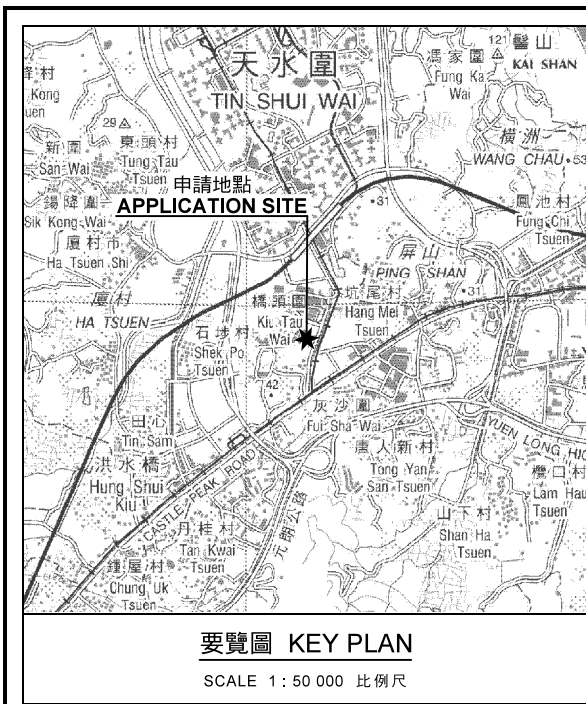
私家地面積:約795.8 sq.m

其餘空地用作擺放建築材料面積約595.5sq.m



(摘錄自申請人於 15. 10. 2020 提交的申請書)
(Extract from Applicant's
Submission of 15.10.2020)

參考編號 REFERENCE No. A/HSK/266	繪圖 DRAWING A-2
------------------------------------	-------------------



申請地點界線只作識別用
APPLICATION SITE BOUNDARY
FOR IDENTIFICATION PURPOSE ONLY

本摘要圖於2020年11月13日擬備，
所根據的資料為於2018年10月16日
核准的分區計劃大綱圖編號 S/HSK/2
EXTRACT PLAN PREPARED ON 13.11.2020
BASED ON OUTLINE ZONING PLAN No.
S/HSK/2 APPROVED ON 16.10.2018

位置圖 LOCATION PLAN

臨時食肆及露天存放建築材料(為期3年)
元朗屏山洪屋村丈量約份第127約
地段第141號及第142號(部分)和毗連政府土地
TEMPORARY EATING PLACE AND OPEN STORAGE OF
CONSTRUCTION MATERIALS FOR A PERIOD OF 3 YEARS
LOTS 141 AND 142 (PART) IN D.D.127
AND ADJOINING GOVERNMENT LAND,
HUNG UK TSUEN, PING SHAN, YUEN LONG

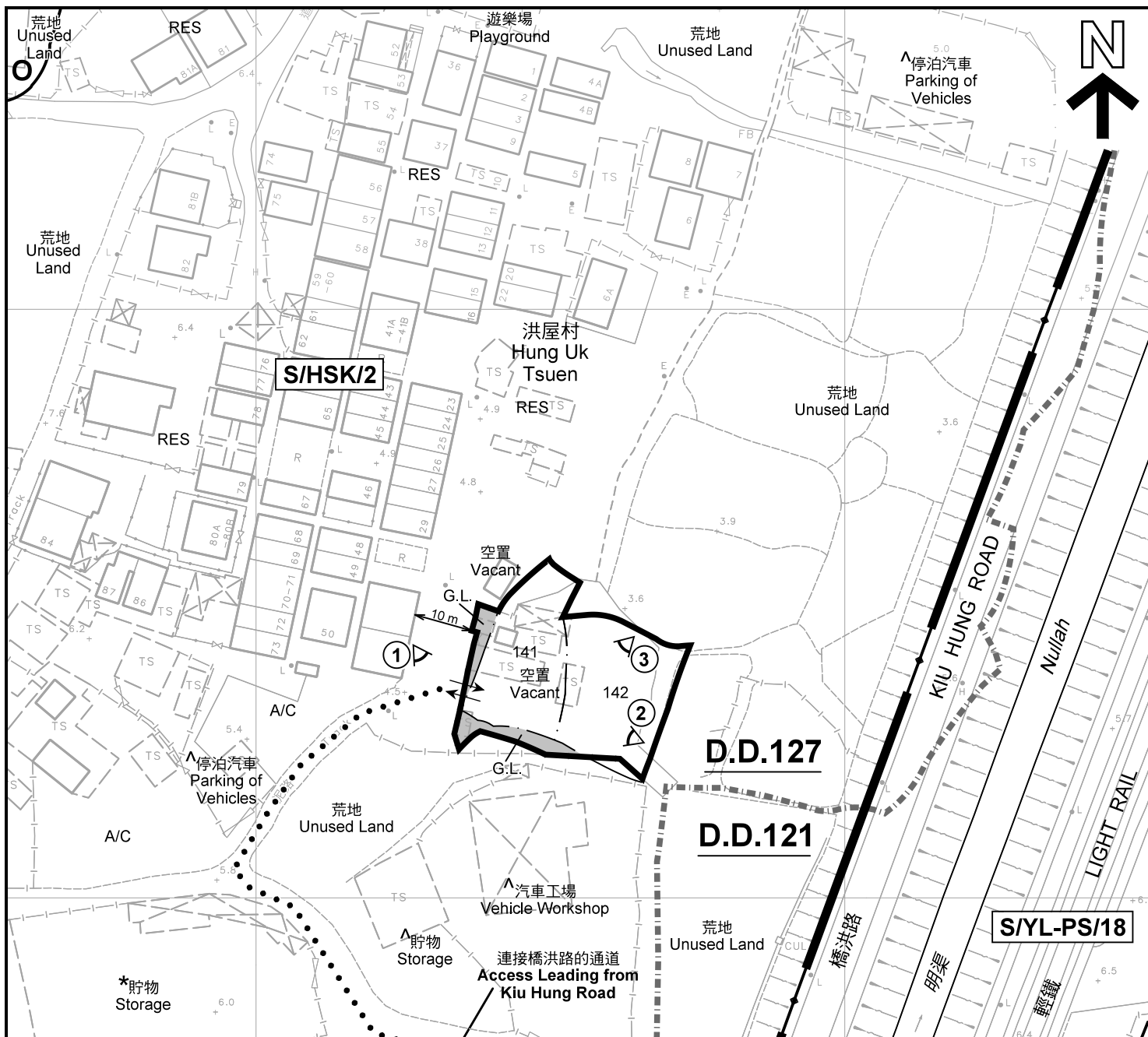
SCALE 1 : 7 500 比例尺
米 100 0 100 200 300 米
METRES

規劃署
PLANNING
DEPARTMENT



參考編號
REFERENCE No.
A/HSK/266

圖 PLAN
A-1



圖例 LEGEND

	申請地點(界線只作識別用) APPLICATION SITE (BOUNDARY FOR IDENTIFICATION PURPOSE ONLY)
V	鄉村式發展 VILLAGE TYPE DEVELOPMENT
O	休憩用地 OPEN SPACE
G.L.	政府土地 GOVERNMENT LAND
RES	住用構築物 RESIDENTIAL STRUCTURES
A/F	休耕農地 FALLOW AGRICULTURAL LAND
A/C	常耕農地 CULTIVATED AGRICULTURAL LAND
①	實地照片的觀景點 VIEWING POINT OF SITE PHOTO
--- ---	丈量約份界線 D.D. BOUNDARY
→	入口/出口 INGRESS / EGRESS

- 註釋 Notes :**
- (1) 2020年10月23日勘測的土地用途
Land uses shown on this plan are in accordance with the land use survey conducted by the Planning Department on 23.10.2020
 - (2) * 土地用途跟1993年6月勘測的土地用途一致
Indicates that the use is the same as that revealed by the land use survey conducted by the Planning Department in Jun 1993
 - (3) ^ 土地用途跟1993年6月勘測的土地用途有別
Indicates that the use is different from that revealed by the land use survey conducted by the Planning Department in Jun 1993

本摘要圖於2020年11月25日擬備，所根據的資料為測量圖編號 6-NW-8C 及 6-NW-13A
EXTRACT PLAN PREPARED ON 25.11.2020
BASED ON SURVEY SHEETS No. 6-NW-8C & 6-NW-13A


平面圖 SITE PLAN

臨時食肆及露天存放建築材料(為期3年)
元朗屏山洪屋村丈量約份第127約
地段第141號及第142號(部分)和毗連政府土地
TEMPORARY EATING PLACE AND OPEN STORAGE OF
CONSTRUCTION MATERIALS FOR A PERIOD OF 3 YEARS
LOTS 141 AND 142 (PART) IN D.D.127
AND ADJOINING GOVERNMENT LAND,
HUNG UK TSUEN, PING SHAN, YUEN LONG

SCALE 1 : 1 000 比例尺

米 METRES 20 0 20 40 米 METRES

**規劃署
PLANNING
DEPARTMENT**



參考編號
REFERENCE No.
A/HSK/266

圖 PLAN
A-2



圖例 LEGEND



申請地點(界線只作識別用)
APPLICATION SITE
(BOUNDARY FOR IDENTIFICATION
PURPOSE ONLY)

本摘要圖於2020年11月13日擬備，所根據的資料為地政總署於2020年2月18日拍得的航攝照片編號 E089201C
EXTRACT PLAN PREPARED ON 13.11.2020
BASED ON AERIAL PHOTO No.
E089201C TAKEN ON 18.2.2020
BY LANDS DEPARTMENT

航攝照片 AERIAL PHOTO

臨時食肆及露天存放建築材料(為期3年)
元朗屏山洪屋村丈量約份第127約
地段第141號及第142號(部分)和毗連政府土地
TEMPORARY EATING PLACE AND OPEN STORAGE OF
CONSTRUCTION MATERIALS FOR A PERIOD OF 3 YEARS
LOTS 141 AND 142 (PART) IN D.D.127
AND ADJOINING GOVERNMENT LAND,
HUNG UK TSUEN, PING SHAN, YUEN LONG

規劃署
PLANNING
DEPARTMENT



參考編號
REFERENCE No.
A/HSK/266

圖 PLAN
A-3



申請地點
APPLICATION SITE

1

連接橋洪路的通道
Access Leading from
Kiu Hung Road



2

申請地點
APPLICATION SITE



3

申請地點
APPLICATION SITE

實地照片 SITE PHOTOS

本圖於2020年11月13日擬備，所根據的資料為攝於2020年10月23日的實地照片
PLAN PREPARED ON 13.11.2020
BASED ON SITE PHOTOS TAKEN
ON 23.10.2020

臨時食肆及露天存放建築材料(為期3年)
元朗屏山洪屋村丈量約份第127約
地段第141號及第142號(部分)和毗連政府土地
TEMPORARY EATING PLACE AND OPEN STORAGE OF
CONSTRUCTION MATERIALS FOR A PERIOD OF 3 YEARS
LOTS 141 AND 142 (PART) IN D.D.127
AND ADJOINING GOVERNMENT LAND,
HUNG UK TSUEN, PING SHAN, YUEN LONG

規 劃 署
PLANNING
DEPARTMENT



參考編號
REFERENCE No.
A/HSK/266

圖 PLAN
A-4