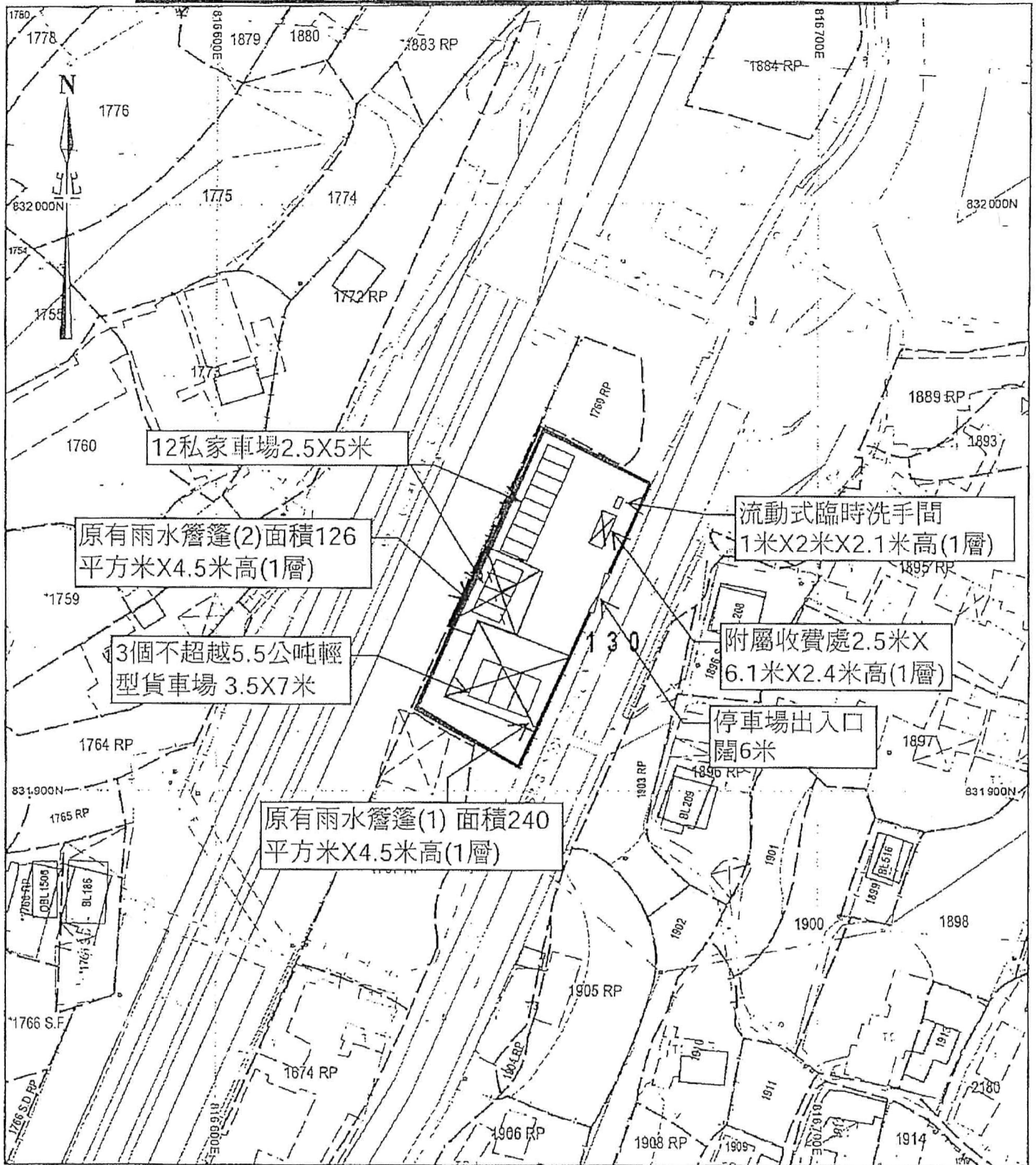


申請臨時開設公眾停車場(私家車及不超越5.5公噸輕型貨車)
連附屬收費處



12私家車場2.5X5米

原有雨水簷篷(2)面積126
平方米X4.5米高(1層)

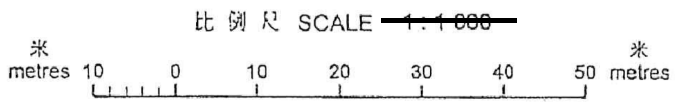
3個不超越5.5公噸輕
型貨車場 3.5X7米

原有雨水簷篷(1) 面積240
平方米X4.5米高(1層)

流動式臨時洗手間
1米X2米X2.1米高(1層)

附屬收費處2.5米X
6.1米X2.4米高(1層)

停車場出入口
闊6米



(摘錄自申請人於 27. 10. 2020 提交的申請書)
(Extract from Applicant's
Submission of 27.10.2020)

參考編號 REFERENCE No. A/HSK/269	繪圖 DRAWING A-1
------------------------------------	-------------------

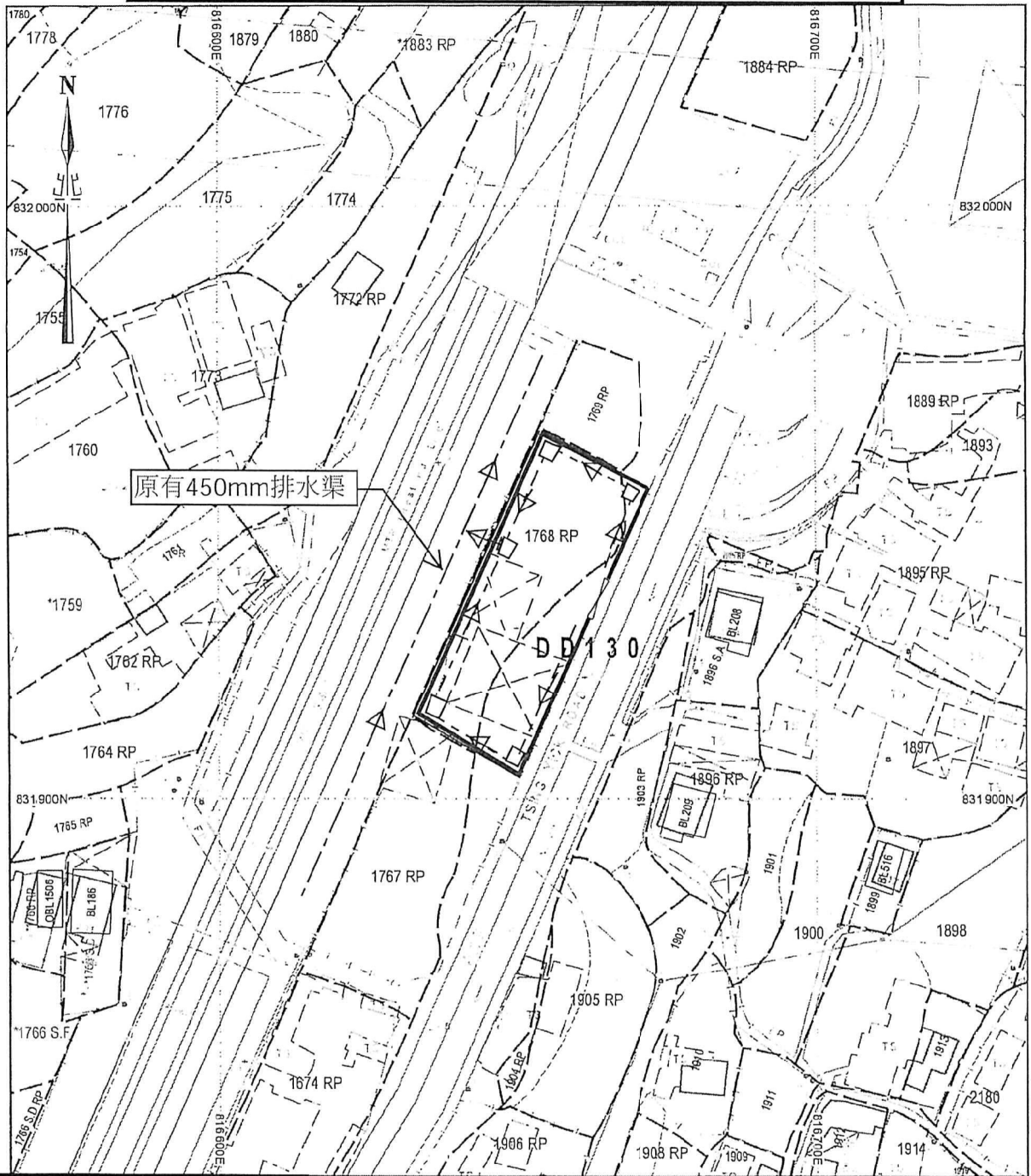
美化環境建議



有關申請地點西北方及東南方都有樹林覆蓋，近青亦路停車場入口亦有多棵樹木存在，我等日後定必小心保養有關樹木，不會破壞其生長，我等希望加以保護原有樹木來替代美化環境報告書，懇請貴處批准。

此致

雨水排放建議圖



圖示

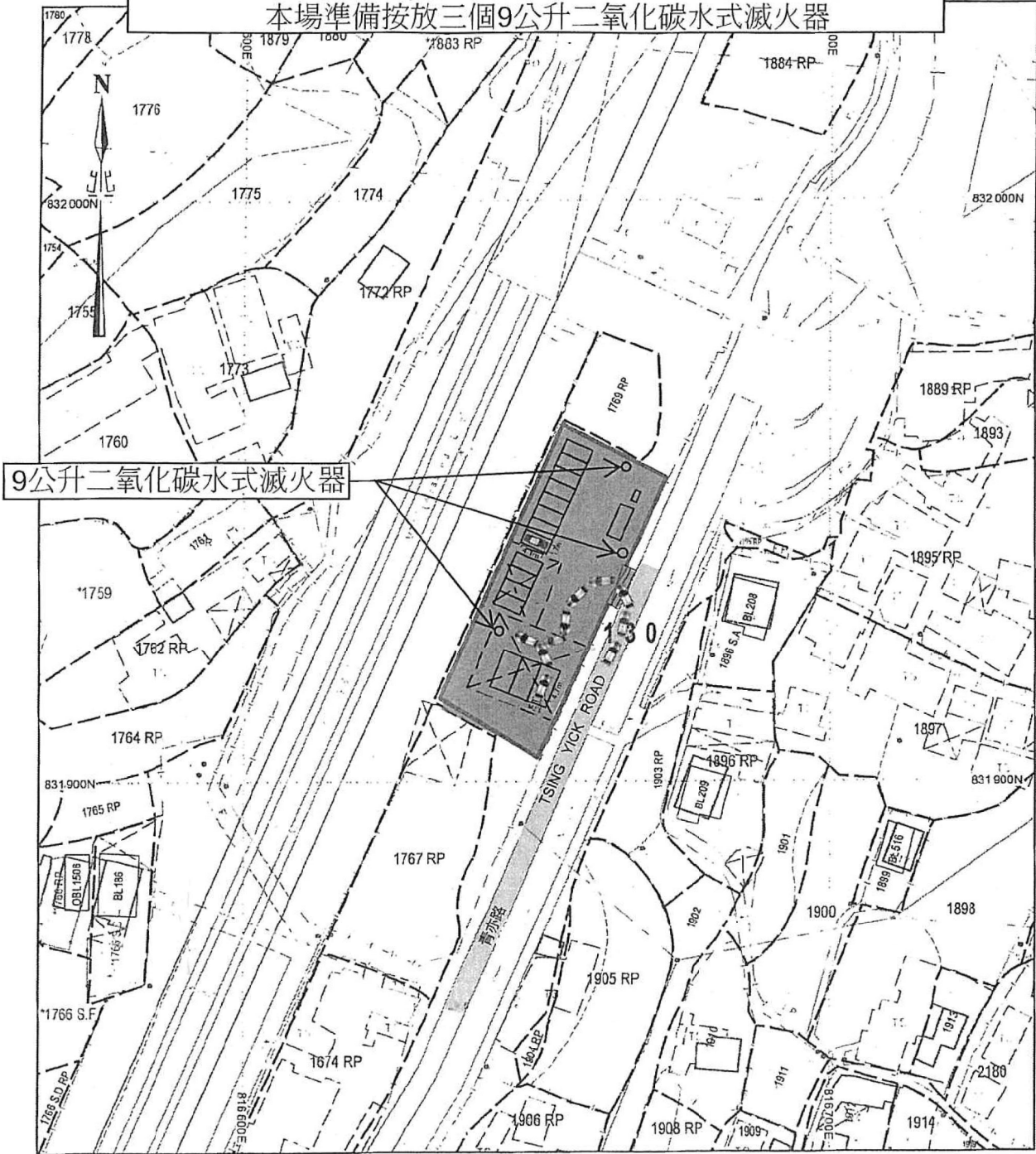
- 原有450mm去水渠
- 擬議300mm去水渠
- 擬議600mmX600mm集水井

(摘錄自申請人於 27. 10. 2020 提交的申請書)
 (Extract from Applicant's
 Submission of 27.10.2020)

參考編號
 REFERENCE No.
 A/HSK/269

繪圖 DRAWING
 A-3

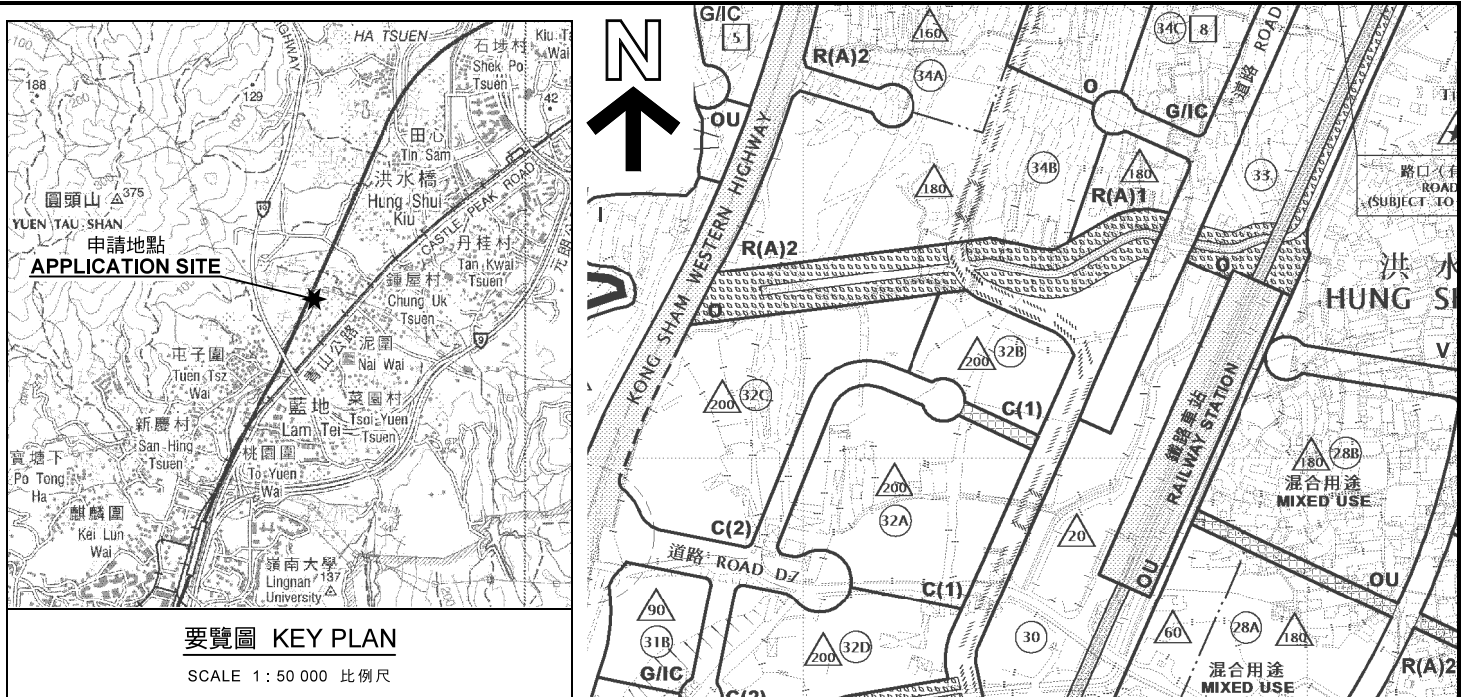
TPB/A/HSK/269
 防火設施建議圖
 消防設施停放位置建議圖
 本場準備按放三個9公升二氧化碳水式滅火器



(摘錄自申請人於 30.10.2020 呈交的進一步資料)
 (Extract from Applicant's Further
 Information Submitted on 30.10.2020)

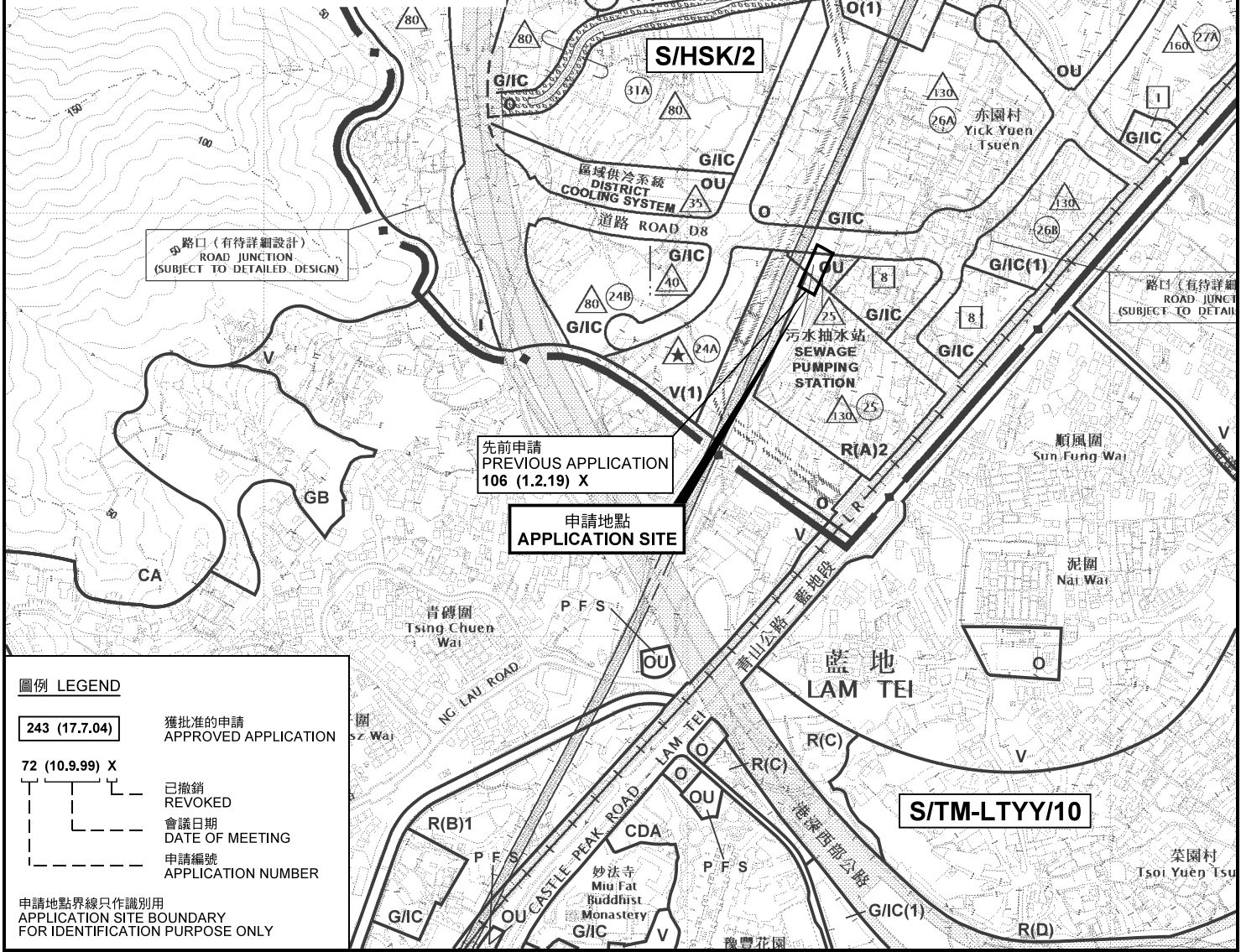
參考編號
 REFERENCE No.
 A/HSK/269

繪圖 DRAWING
 A-4



要覽圖 KEY PLAN

SCALE 1 : 50 000 比例尺



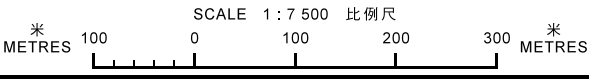
圖例 LEGEND

- 243 (17.7.04)** 獲批准的申請 APPROVED APPLICATION
- 72 (10.9.99) X** 已撤銷 REVOKED
- 會議日期 DATE OF MEETING
- 申請編號 APPLICATION NUMBER

申請地點界線只作識別用
APPLICATION SITE BOUNDARY FOR IDENTIFICATION PURPOSE ONLY

位置圖 LOCATION PLAN

臨時公眾停車場(私家車及不超過5.5公噸的輕型貨車)連附屬收費處(為期3年)
洪水橋赤園村青亦路丈量約份第130約地段第1768號餘段及毗連政府土地
TEMPORARY PUBLIC VEHICLE PARK (PRIVATE CARS AND LIGHT GOODS VEHICLES NOT EXCEEDING 5.5 TONNES) WITH ANCILLARY SHROFF FOR A PERIOD OF 3 YEARS
LOT 1768 RP IN D.D. 130 AND ADJOINING GOVERNMENT LAND, TSING YICK ROAD, YICK YUEN TSUEN, HUNG SHUI KIU



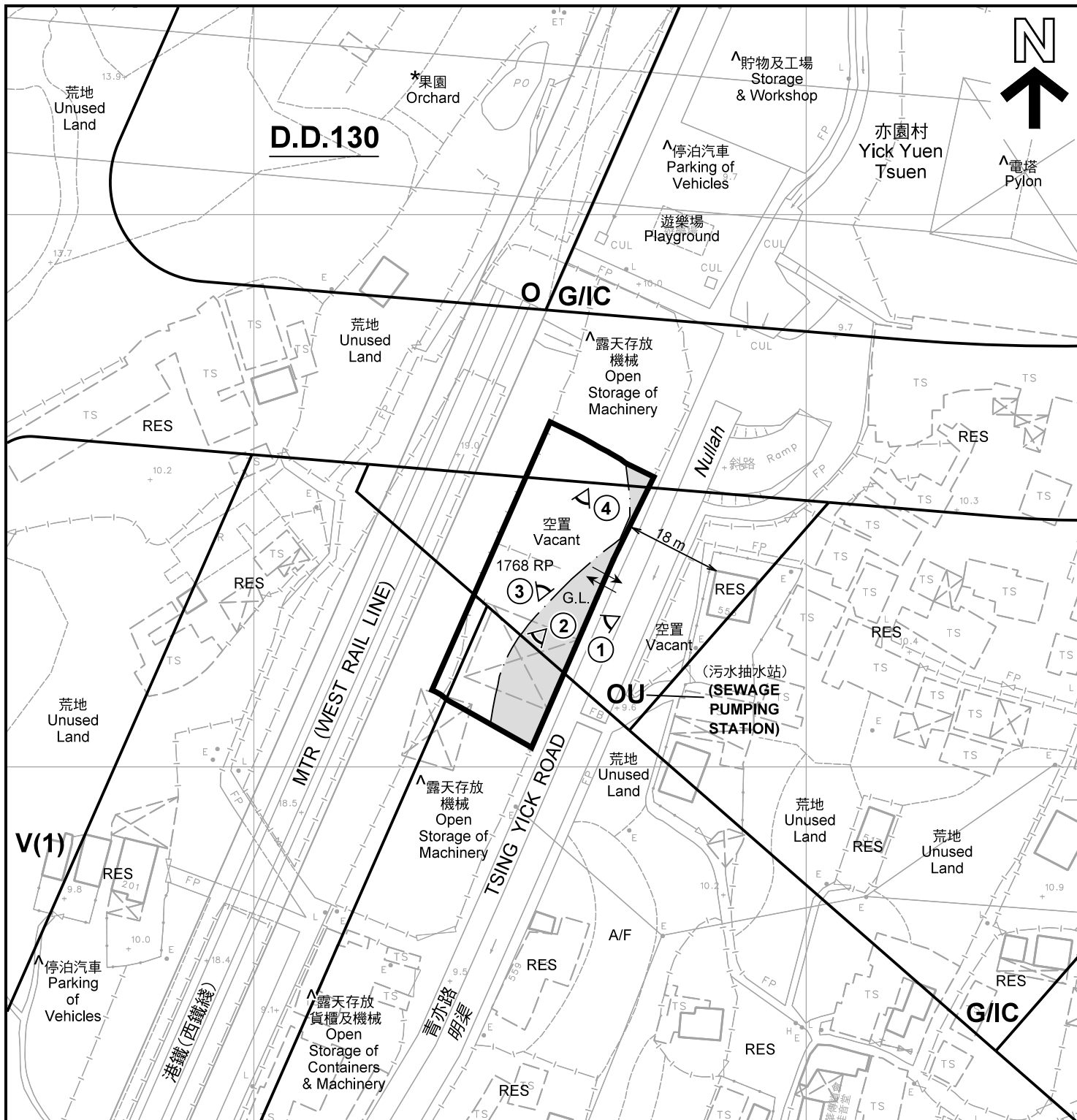
**規劃署
PLANNING
DEPARTMENT**



參考編號
REFERENCE No.
A/HSK/269

圖 PLAN
A-1

本摘要圖於2020年11月23日擬備，
所根據的資料為於2018年10月16日
核准的分區計劃大綱圖編號 S/HSK/2
EXTRACT PLAN PREPARED ON 23.11.2020
BASED ON OUTLINE ZONING PLAN No.
S/HSK/2 APPROVED ON 16.10.2018



註釋 Notes :

- (1) 2020年11月3日勘測的土地用途
Land uses shown on this plan are in accordance with the land use survey conducted by the Planning Department on 3.11.2020
- (2) * 土地用途跟1993年6月勘測的土地用途一致
Indicates that the use is the same as that revealed by the land use survey conducted by the Planning Department in Jun 1993
- (3) ^ 土地用途跟1993年6月勘測的土地用途有別
Indicates that the use is different from that revealed by the land use survey conducted by the Planning Department in Jun 1993


圖例 LEGEND

- 申請地點(界線只作識別用)
APPLICATION SITE (BOUNDARY FOR IDENTIFICATION PURPOSE ONLY)
- R(A)** 住宅(甲類)
RESIDENTIAL (GROUP A)
- V** 鄉村式發展
VILLAGE TYPE DEVELOPMENT
- G/I/C** 政府、機構或社區
GOVERNMENT, INSTITUTION OR COMMUNITY
- O** 休憩用地
OPEN SPACE
- OU** 其他指定用途
OTHER SPECIFIED USES
- G.L.** 政府土地
GOVERNMENT LAND
- RES** 住用構築物
RESIDENTIAL STRUCTURES
- A/F** 休耕農地
FALLOW AGRICULTURAL LAND
- 實地照片的觀景點
VIEWING POINT OF SITE PHOTO
- 入口/出口
INGRESS / EGRESS

平面圖 SITE PLAN

臨時公眾停車場(私家車及不超過5.5公噸的輕型貨車)連附屬收費處(為期3年)
洪水橋亦園村青亦路丈量約份第130約地段第1768號餘段及毗連政府土地
TEMPORARY PUBLIC VEHICLE PARK (PRIVATE CARS AND LIGHT GOODS VEHICLES NOT EXCEEDING 5.5 TONNES) WITH ANCILLARY SHROFF FOR A PERIOD OF 3 YEARS
LOT 1768 RP IN D.D.130 AND ADJOINING GOVERNMENT LAND, TSING YICK ROAD, YICK YUEN TSUEN, HUNG SHUI KIU

SCALE 1 : 1 000 比例尺



本摘要圖於2020年12月10日擬備，所根據的資料為測量圖編號 6-NW-17A
EXTRACT PLAN PREPARED ON 10.12.2020 BASED ON SURVEY SHEET No. 6-NW-17A

規劃署
PLANNING
DEPARTMENT



參考編號
REFERENCE No.
A/HSK/269

圖 PLAN
A-2



圖例 LEGEND



申請地點(界線只作識別用)
APPLICATION SITE
(BOUNDARY FOR IDENTIFICATION
PURPOSE ONLY)

本摘要圖於2020年12月10日擬備，所根據的資料為地政總署於2020年2月18日拍得的航攝照片編號 E088866C
EXTRACT PLAN PREPARED ON 10.12.2020
BASED ON AERIAL PHOTO No.
E088866C TAKEN ON 18.2.2020
BY LANDS DEPARTMENT

航攝照片 AERIAL PHOTO

臨時公眾停車場(私家車及不超過5.5公噸的輕型貨車)連附屬收費處(為期3年)
洪水橋亦園村青亦路丈量約份第130約地段第1768號餘段及毗連政府土地
TEMPORARY PUBLIC VEHICLE PARK (PRIVATE CARS AND
LIGHT GOODS VEHICLES NOT EXCEEDING 5.5 TONNES)
WITH ANCILLARY SHROFF FOR A PERIOD OF 3 YEARS
LOT 1768 RP IN D.D.130 AND ADJOINING GOVERNMENT LAND,
TSING YICK ROAD, YICK YUEN TSUEN, HUNG SHUI KIU

規劃署
PLANNING
DEPARTMENT



參考編號
REFERENCE No.
A/HSK/269

圖 PLAN
A-3

申請地點
APPLICATION SITE



申請地點界線只作識別用 APPLICATION SITE BOUNDARY FOR IDENTIFICATION PURPOSE ONLY

實地照片 SITE PHOTOS

臨時公眾停車場(私家車及不超過5.5公噸的輕型貨車)連附屬收費處(為期3年)
洪水橋亦園村青亦路丈量約份第130約地段第1768號餘段及毗連政府土地
TEMPORARY PUBLIC VEHICLE PARK (PRIVATE CARS AND LIGHT GOODS VEHICLES NOT EXCEEDING 5.5 TONNES)
WITH ANCILLARY SHROFF FOR A PERIOD OF 3 YEARS
LOT 1768 RP IN D.D.130 AND ADJOINING GOVERNMENT LAND,
TSING YICK ROAD, YICK YUEN TSUEN, HUNG SHUI KIU

規劃署
PLANNING
DEPARTMENT



參考編號
REFERENCE No.
A/HSK/269

圖 PLAN
A-4

本圖於2020年12月7日擬備，所根據的資料為攝於2020年11月3日的實地照片
PLAN PREPARED ON 7.12.2020
BASED ON SITE PHOTOS TAKEN
ON 3.11.2020