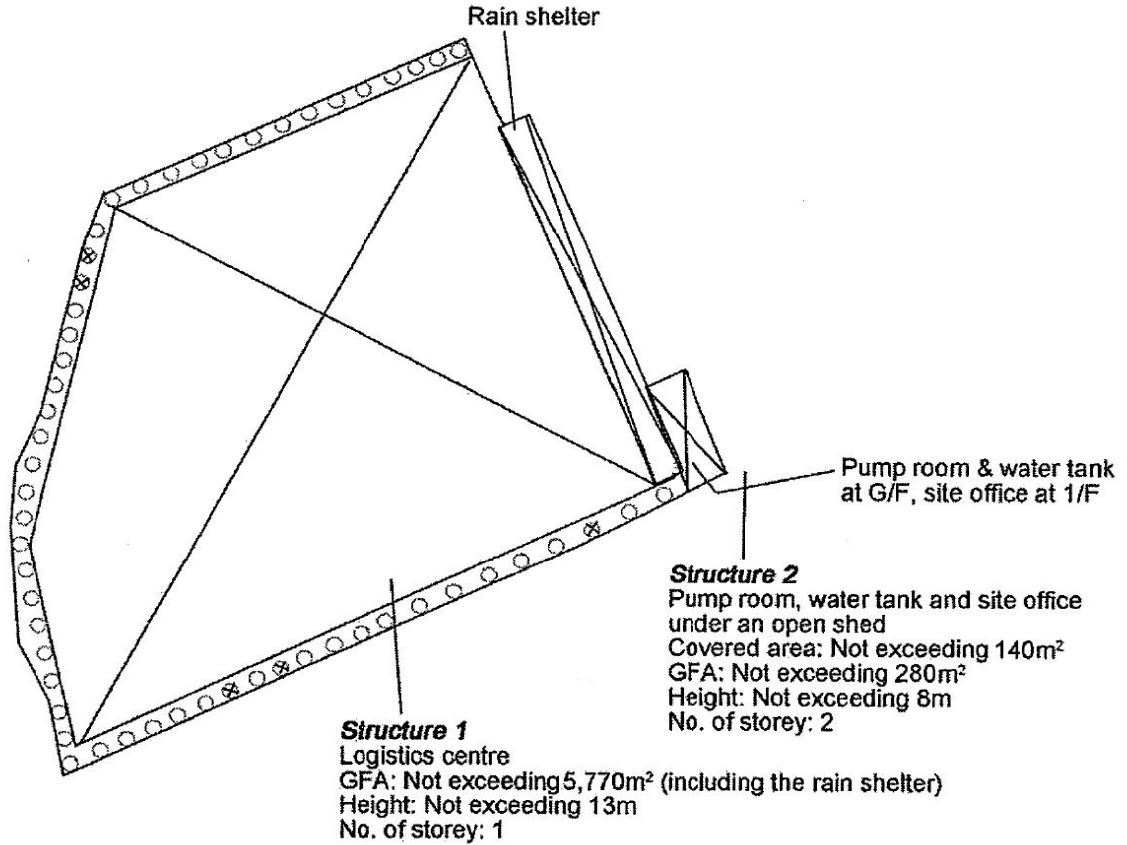


<p>Project 項目名稱: Proposed Temporary Logistics Centre for a Period of 3 Years at Lots 2427 (Part), 2430 (Part), 2431 (Part), 2432 (Part), 2433 (Part), 2434, 2435, 2436 (Part), 2437 (Part), 2438 S.B (Part), 2439 (Part), 2962 (Part), 2976 (Part), 2977 S.A (Part), 2977 S.B (Part), 2978, 2979 (Part) &amp; 2980 (Part) in D.D.129, Lau Fau Shan, Yuen Long, N.T.</p>	<p>Drawing Title 圖名: Proposed Layout Plan</p>	<p>Remarks 備註:</p>
	<p>Drawing No. 圖號: Figure 3</p>	<p>Scale 比例: 1:1000</p>

(摘錄自申請人於 5.1.2018 呈交的申請書)  
(Extract from Applicant's Submission of 5.1.2018)

<p>參考編號 REFERENCE No. A/HSK/50</p>	<p>繪圖 DRAWING A-1</p>
--	---------------------------

N



Tree	Approximate Height	Spacing
⊙ Proposed <i>Ficus microcarpa</i>	About 2.75m	4m
○ Existing Trees to be preserved	About 4m to 4.5m	4m
⊗ Dead trees to be replaced by <i>Ficus microcarpa</i>	About 2.75m	NA

Project 項目名稱:

Proposed Temporary Logistics Centre for a Period of 3 Years at Lots 2427 (Part), 2430 (Part), 2431 (Part), 2432 (Part), 2433 (Part), 2434, 2435, 2436 (Part), 2437 (Part), 2438 S.B (Part), 2439 (Part), 2962 (Part), 2976 (Part), 2977 S.A (Part), 2977 S.B (Part), 2978, 2979 (Part) & 2980 (Part) in D.D.129, Lau Fau Shan, Yuen Long, N.T.

Drawing Title 圖名:

Proposed Landscape and Tree Preservation Plan

Drawing No. 圖號:

Figure 4

Remarks 備註:

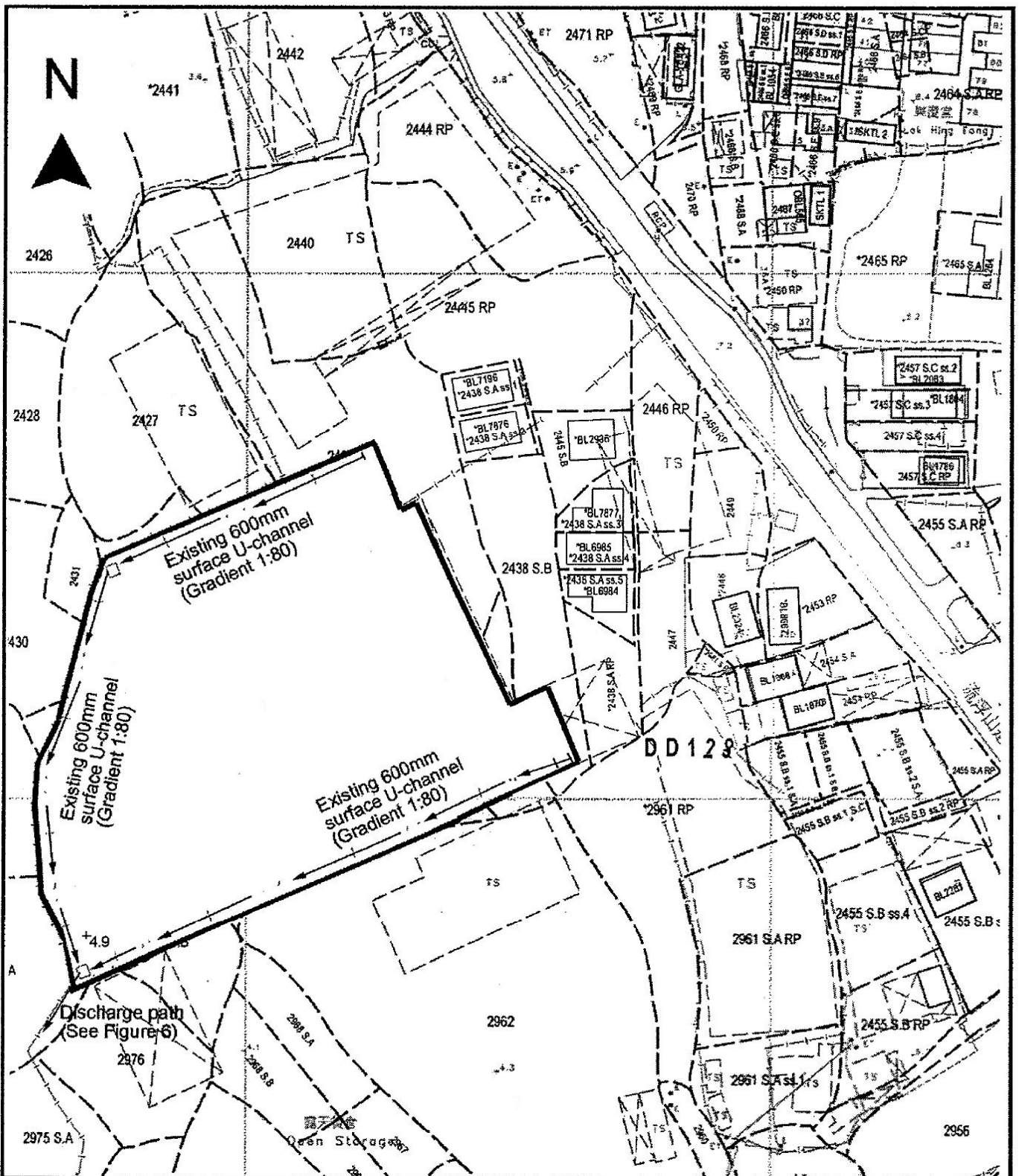
Scale 比例:

1:1000

(摘錄自申請人於 5.1.2018 呈交的申請書)  
(Extract from Applicant's Submission of 5.1.2018)

參考編號  
REFERENCE No.  
A/HSK/50

繪圖 DRAWING  
A-2



Project 項目名稱:

Proposed Temporary Logistics Centre for a Period of 3 Years at Lots 2427 (Part), 2430 (Part), 2431 (Part), 2432 (Part), 2433 (Part), 2434, 2435, 2436 (Part), 2437 (Part), 2438 S.B (Part), 2439 (Part), 2962 (Part), 2976 (Part), 2977 S.A (Part), 2977 S.B (Part), 2978, 2979 (Part) & 2980 (Part) in D.D.129, Lau Fau Shan, Yuen Long, N.T.

Drawing Title 圖目:

Proposed Drainage Plan

Drawing No. 圖號:

Figure 5

Remarks 備註:

- Catchpit
- Flow of surface runoff
- +4.9 Level (in mPD)

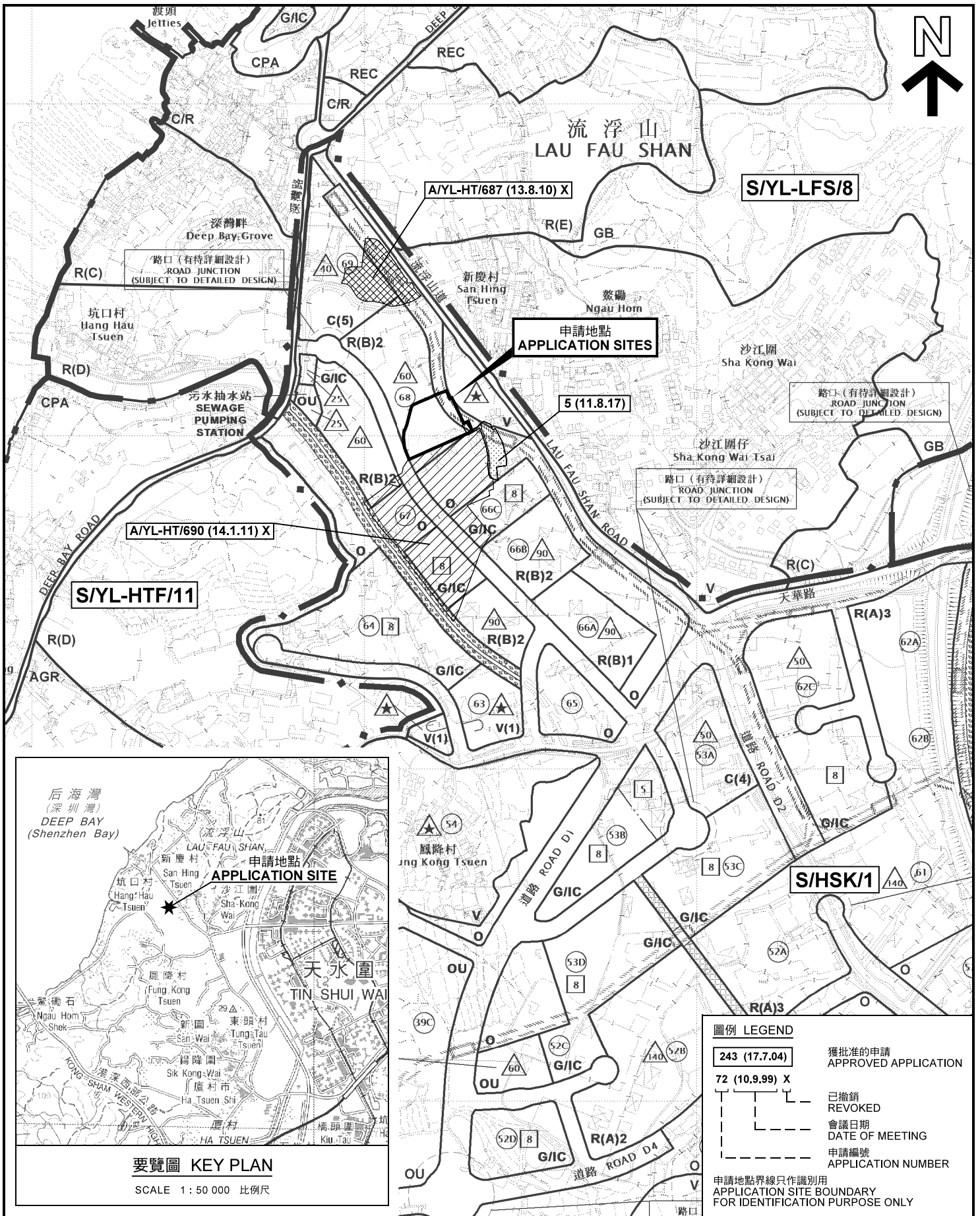
Scale 比例:

1:1000

(摘錄自申請人於 5.1.2018 呈交的申請書)  
(Extract from Applicant's Submission of 5.1.2018)

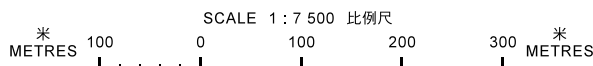
參考編號  
REFERENCE No.  
A/HSK/50

繪圖 DRAWING  
A-3



**位置圖及同類申請 LOCATION PLAN WITH SIMILAR APPLICATIONS**

臨時物流中心(為期3年)  
元朗流浮山丈量約份第129約地段第2427號(部分)、第2430號(部分)、第2431號(部分)、第2432號(部分)、第2433號(部分)、第2434號、第2435號、第2436號(部分)、第2437號(部分)、第2438號B分段(部分)、第2439號(部分)、第2962號(部分)、第2976號(部分)、第2977號A分段(部分)、第2977號B分段(部分)、第2978號、第2979號(部分)及第2980號(部分)  
TEMPORARY LOGISTICS CENTRE FOR A PERIOD OF 3 YEARS  
LOTS 2427 (PART), 2430 (PART), 2431 (PART), 2432 (PART), 2433 (PART), 2434, 2435, 2436 (PART), 2437 (PART), 2438 S.B (PART), 2439 (PART), 2962 (PART), 2976 (PART), 2977 S.A (PART), 2977 S.B (PART), 2978, 2979 (PART) AND 2980 (PART) IN D.D.129, LAU FAU SHAN, YUEN LONG



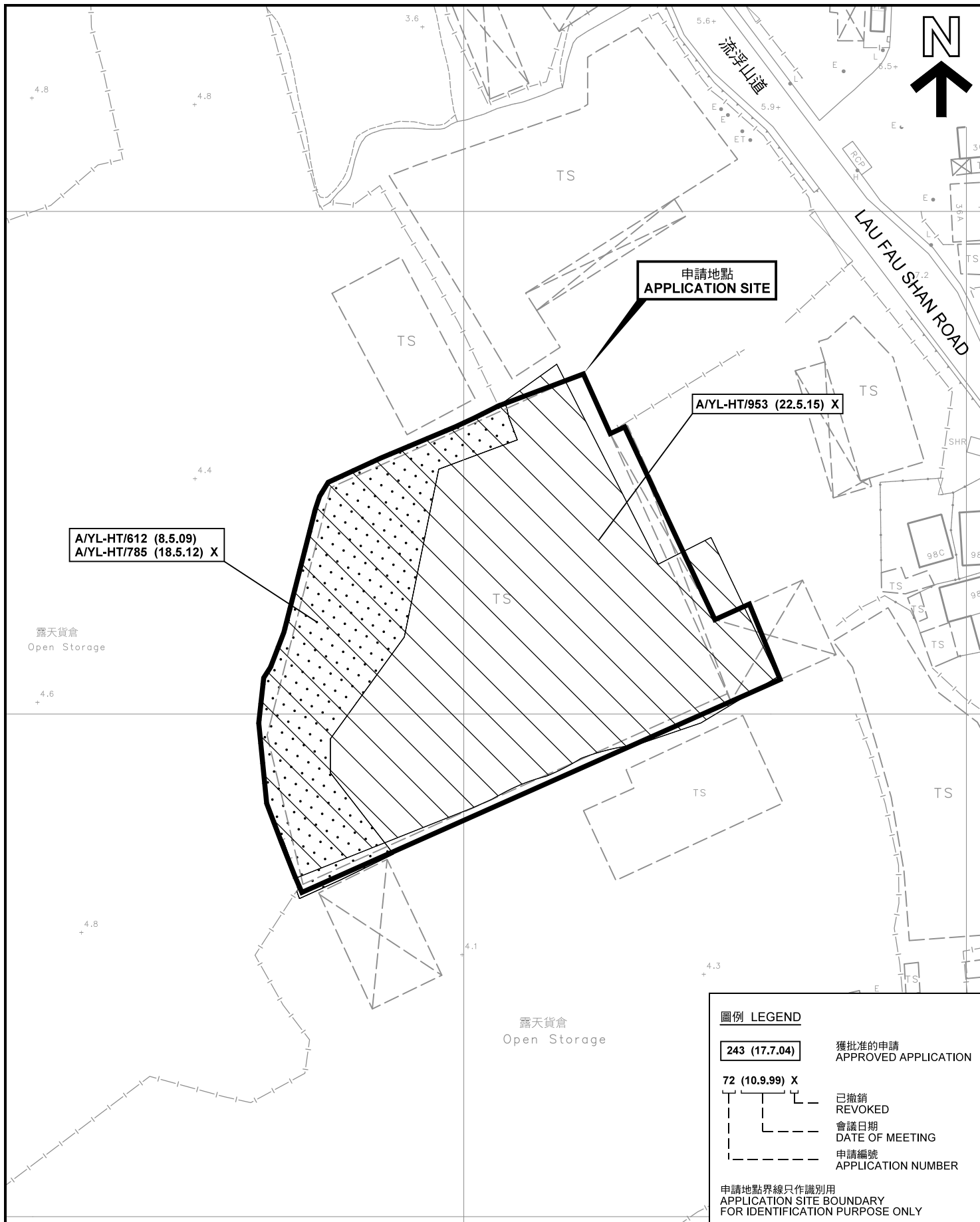
本摘要圖於2018年2月14日擬備，所根據的資料為於2017年5月26日展示的分區計劃大綱圖編號 S/HSK/1 EXTRACT PLAN PREPARED ON 14.2.2018 BASED ON OUTLINE ZONING PLAN No. S/HSK/1 EXHIBITED ON 26.5.2017

**規劃署  
PLANNING  
DEPARTMENT**



參考編號  
REFERENCE No.  
**A/HSK/50**

圖 PLAN  
**A-1a**



**圖例 LEGEND**

**243 (17.7.04)** 獲批准的申請 APPROVED APPLICATION

**72 (10.9.99) X** 已撤銷 REVOKED

會議日期 DATE OF MEETING

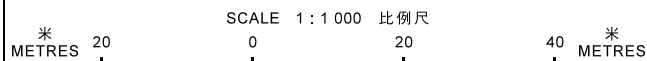
申請編號 APPLICATION NUMBER

申請地點界線只作識別用 APPLICATION SITE BOUNDARY FOR IDENTIFICATION PURPOSE ONLY

**先前申請圖 PREVIOUS APPLICATIONS PLAN**

本摘要圖於2018年2月12日擬備，所根據的資料為測量圖編號 2-SW-22C 及 6-NW-2A  
EXTRACT PLAN PREPARED ON 12.2.2018  
BASED ON SURVEY SHEETS No.  
2-SW-22C & 6-NW-2A

臨時物流中心(為期3年)  
元朗流浮山丈量約份第129約地段第2427號(部分)、第2430號(部分)、第2431號(部分)、第2432號(部分)、第2433號(部分)、第2434號、第2435號、第2436號(部分)、第2437號(部分)、第2438號B分段(部分)、第2439號(部分)、第2962號(部分)、第2976號(部分)、第2977號A分段(部分)、第2977號B分段(部分)、第2978號、第2979號(部分)及第2980號(部分)  
TEMPORARY LOGISTICS CENTRE FOR A PERIOD OF 3 YEARS  
LOTS 2427 (PART), 2430 (PART), 2431 (PART), 2432 (PART), 2433 (PART), 2434, 2435, 2436 (PART), 2437 (PART), 2438 S.B (PART), 2439 (PART), 2962 (PART), 2976 (PART), 2977 S.A (PART), 2977 S.B (PART), 2978, 2979 (PART) AND 2980 (PART) IN D.D.129, LAU FAU SHAN, YUEN LONG

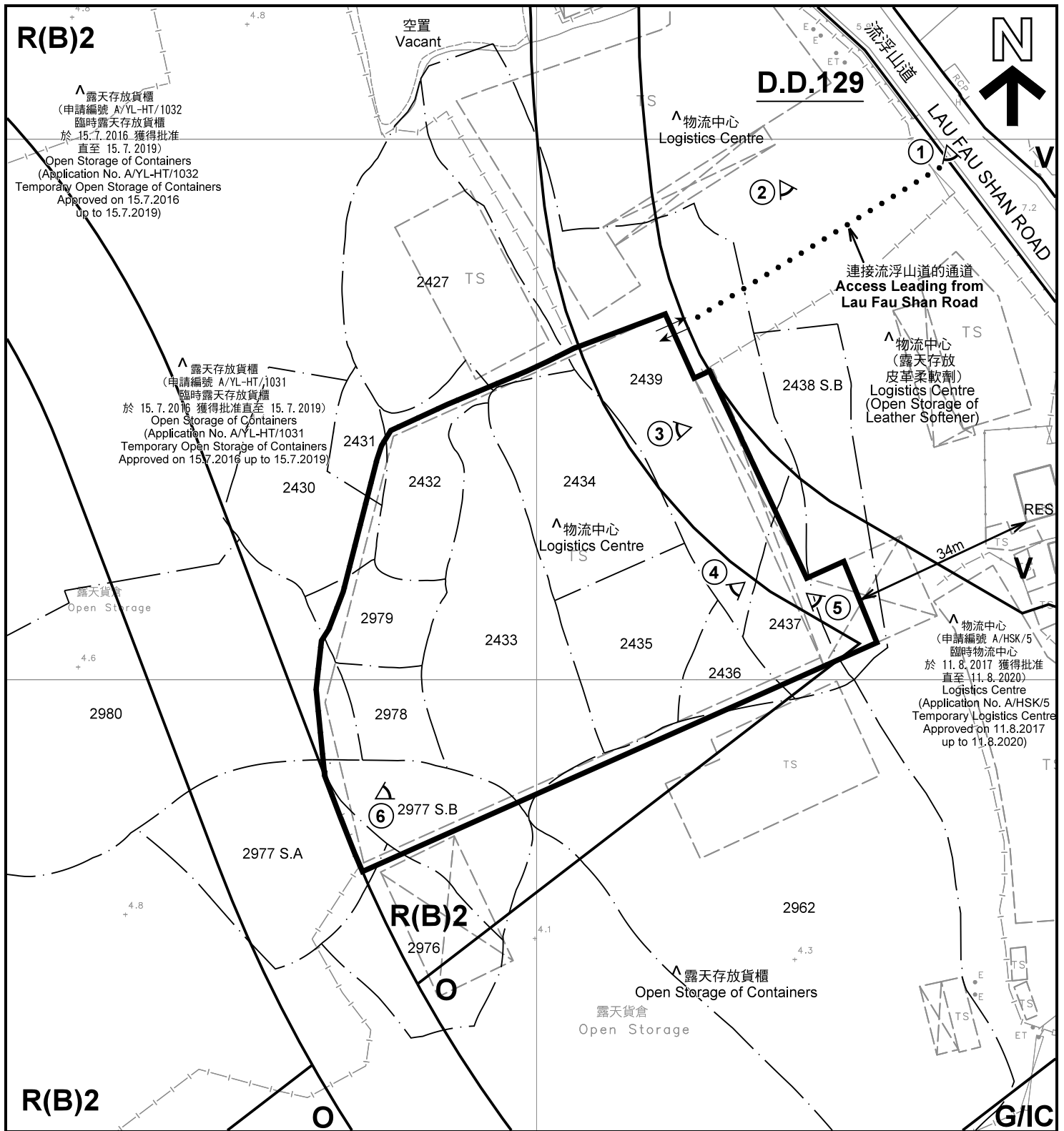


規劃署  
**PLANNING DEPARTMENT**



參考編號  
REFERENCE No.  
**A/HSK/50**

圖 PLAN  
**A-1b**



註釋 Notes :

- (1) 2018年1月12日勘測的土地用途  
Land uses shown on this plan are in accordance with the land use survey conducted by the Planning Department on 12.1.2018
- (2) \* 土地用途跟1992年3月勘測的土地用途一致  
Indicates that the use is the same as that revealed by the land use survey conducted by the Planning Department in Mar 1992
- (3) ^ 土地用途跟1992年3月勘測的土地用途有別  
Indicates that the use is different from that revealed by the land use survey conducted by the Planning Department in Mar 1992

圖例 LEGEND

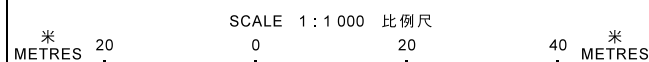
- 申請地點(界線只作識別用)  
APPLICATION SITE (BOUNDARY FOR IDENTIFICATION PURPOSE ONLY)
- R(B)** 住宅(乙類)  
RESIDENTIAL (GROUP B)
- V** 鄉村式發展  
VILLAGE TYPE DEVELOPMENT

- G/I/C** 政府、機構或社區  
GOVERNMENT, INSTITUTION OR COMMUNITY
- O** 休憩用地  
OPEN SPACE
- RES** 住用構築物  
RESIDENTIAL STRUCTURES
- ①** 實地照片的觀景點  
VIEWING POINT OF SITE PHOTO
- ↔** 入口/出口  
INGRESS / EGRESS

平面圖 SITE PLAN

本摘要圖於2018年2月14日擬備，所根據的資料為測量圖編號 2-SW-22C 及 6-NW-2A  
EXTRACT PLAN PREPARED ON 14.2.2018  
BASED ON SURVEY SHEETS No. 2-SW-22C & 6-NW-2A

臨時物流中心(為期3年)  
元朗流浮山丈量約份第129約地段第2427號(部分)、第2430號(部分)、第2431號(部分)、第2432號(部分)、第2433號(部分)、第2434號、第2435號、第2436號(部分)、第2437號(部分)、第2438號B分段(部分)、第2439號(部分)、第2976號(部分)、第2977號A分段(部分)、第2977號B分段(部分)、第2978號、第2979號(部分)及第2980號(部分)  
TEMPORARY LOGISTICS CENTRE FOR A PERIOD OF 3 YEARS  
LOTS 2427 (PART), 2430 (PART), 2431 (PART), 2432 (PART), 2433 (PART), 2434, 2435, 2436 (PART), 2437 (PART), 2438 S.B (PART), 2439 (PART), 2962 (PART), 2976 (PART), 2977 S.A (PART), 2977 S.B (PART), 2978, 2979 (PART) AND 2980 (PART) IN D.D.129, LAU FAU SHAN, YUEN LONG



規劃署  
PLANNING  
DEPARTMENT



參考編號  
REFERENCE No.  
A/HSK/50

圖 PLAN  
A-2





圖例 LEGEND



申請地點(界線只作識別用)  
APPLICATION SITE  
(BOUNDARY FOR IDENTIFICATION  
PURPOSE ONLY)

本摘要圖於2018年2月13日擬備，所根據的資料為地政總署於2017年4月4日拍得的航攝照片編號 E019572C  
EXTRACT PLAN PREPARED ON 13.2.2018  
BASED ON AERIAL PHOTO No.  
E019572C TAKEN ON 4.4.2017  
BY LANDS DEPARTMENT

航攝照片 AERIAL PHOTO

臨時物流中心(為期3年)  
元朗流浮山丈量約份第129約地段第2427號(部分)、第2430號(部分)、第2431號(部分)、第2432號(部分)、第2433號(部分)、第2434號、第2435號、第2436號(部分)、第2437號(部分)、第2438號B分段(部分)、第2439號(部分)、第2962號(部分)、第2976號(部分)、第2977號A分段(部分)、第2977號B分段(部分)、第2978號、第2979號(部分)及第2980號(部分)  
TEMPORARY LOGISTICS CENTRE FOR A PERIOD OF 3 YEARS  
LOTS 2427 (PART), 2430 (PART), 2431 (PART), 2432 (PART), 2433 (PART), 2434, 2435, 2436 (PART), 2437 (PART), 2438 S.B (PART), 2439 (PART), 2962 (PART), 2976 (PART), 2977 S.A (PART), 2977 S.B (PART), 2978, 2979 (PART) AND 2980 (PART) IN D.D.129, LAU FAU SHAN, YUEN LONG

規劃署  
PLANNING  
DEPARTMENT



參考編號  
REFERENCE No.  
A/HSK/50

圖 PLAN  
A-3





本圖於2018年2月14日擬備，所根據的資料為攝於2018年1月12日及1月19日的實地照片  
 PLAN PREPARED ON 14.2.2018  
 BASED ON SITE PHOTOS  
 TAKEN ON 12.1.2018 and 19.1.2018

**實地照片 SITE PHOTOS**

臨時物流中心(為期3年)  
 元朗流浮山丈量約份第129約地段第2427號(部分)、第2430號(部分)、第2431號(部分)、第2432號(部分)、  
 第2433號(部分)、第2434號、第2435號、第2436號(部分)、第2437號(部分)、第2438號B分段(部分)、  
 第2439號(部分)、第2962號(部分)、第2976號(部分)、第2977號A分段(部分)、第2977號B分段(部分)、  
 第2978號、第2979號(部分)及第2980號(部分)  
 TEMPORARY LOGISTICS CENTRE FOR A PERIOD OF 3 YEARS  
 LOTS 2427 (PART), 2430 (PART), 2431 (PART), 2432 (PART), 2433 (PART), 2434, 2435, 2436 (PART),  
 2437 (PART), 2438 S.B (PART), 2439 (PART), 2962 (PART), 2976 (PART), 2977 S.A (PART),  
 2977 S.B (PART), 2978, 2979 (PART) AND 2980 (PART) IN D.D.129, LAU FAU SHAN, YUEN LONG

規劃署  
 PLANNING  
 DEPARTMENT




參考編號  
 REFERENCE No.  
 A/HSK/50

圖 PLAN  
 A-4a






申請地點  
APPLICATION SITE



申請地點  
APPLICATION SITE



申請地點  
APPLICATION SITE

**實地照片 SITE PHOTOS**

本圖於2018年2月12日擬備，所根據的資料為攝於2018年1月12日的實地照片  
PLAN PREPARED ON 12.2.2018  
BASED ON SITE PHOTOS  
TAKEN ON 12.1.2018

臨時物流中心(為期3年)  
元朗流浮山丈量約份第129約地段第2427號(部分)、第2430號(部分)、第2431號(部分)、第2432號(部分)、第2433號(部分)、第2434號、第2435號、第2436號(部分)、第2437號(部分)、第2438號B分段(部分)、第2439號(部分)、第2462號(部分)、第2976號(部分)、第2977號A分段(部分)、第2977號B分段(部分)、第2978號、第2979號(部分)及第2980號(部分)  
TEMPORARY LOGISTICS CENTRE FOR A PERIOD OF 3 YEARS  
LOTS 2427 (PART), 2430 (PART), 2431 (PART), 2432 (PART), 2433 (PART), 2434, 2435, 2436 (PART), 2437 (PART), 2438 S.B (PART), 2439 (PART), 2962 (PART), 2976 (PART), 2977 S.A (PART), 2977 S.B (PART), 2978, 2979 (PART) AND 2980 (PART) IN D.D.129, LAU FAU SHAN, YUEN LONG

規劃署  
PLANNING  
DEPARTMENT



參考編號  
REFERENCE No.  
A/HSK/50

圖 PLAN  
A-4b