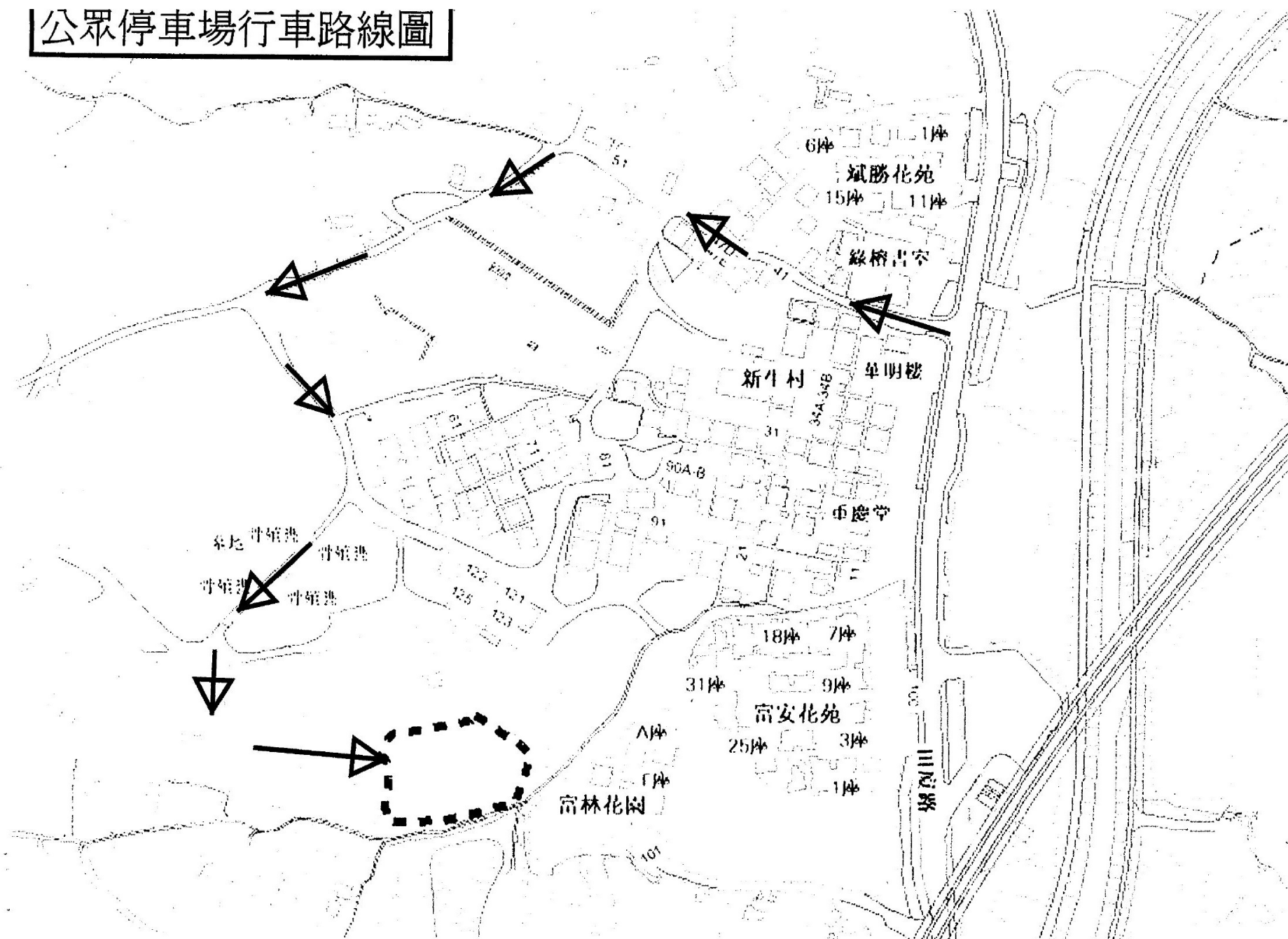


# 公眾停車場行車路線圖



(摘錄自申請人於 27.2.2018 呈交的申請書)  
(Extract from Applicant's  
Submission of 27.2.2018)

參考編號  
REFERENCE No.  
A/HSK/61

繪圖 DRAWING  
A-1

臨時公眾停車場只限停泊私家車  
及不超過5.5噸輕型貨車，  
連附屬收費處，全日24小時營業  
星期日及公眾假期照常營業  
私家車位共35個每個闊2.5米X5米長  
輕型貨車位共15個每個闊3.5米X7米長

我等將會在出入口位置加設警告牌提醒各位駕車者在進入或離開停車場在鄉通道上必須小心行人，村民，小童的安全及全程小心駕駛。

收費處 2.5米X6.1米X2.5米高(1層)

泥路

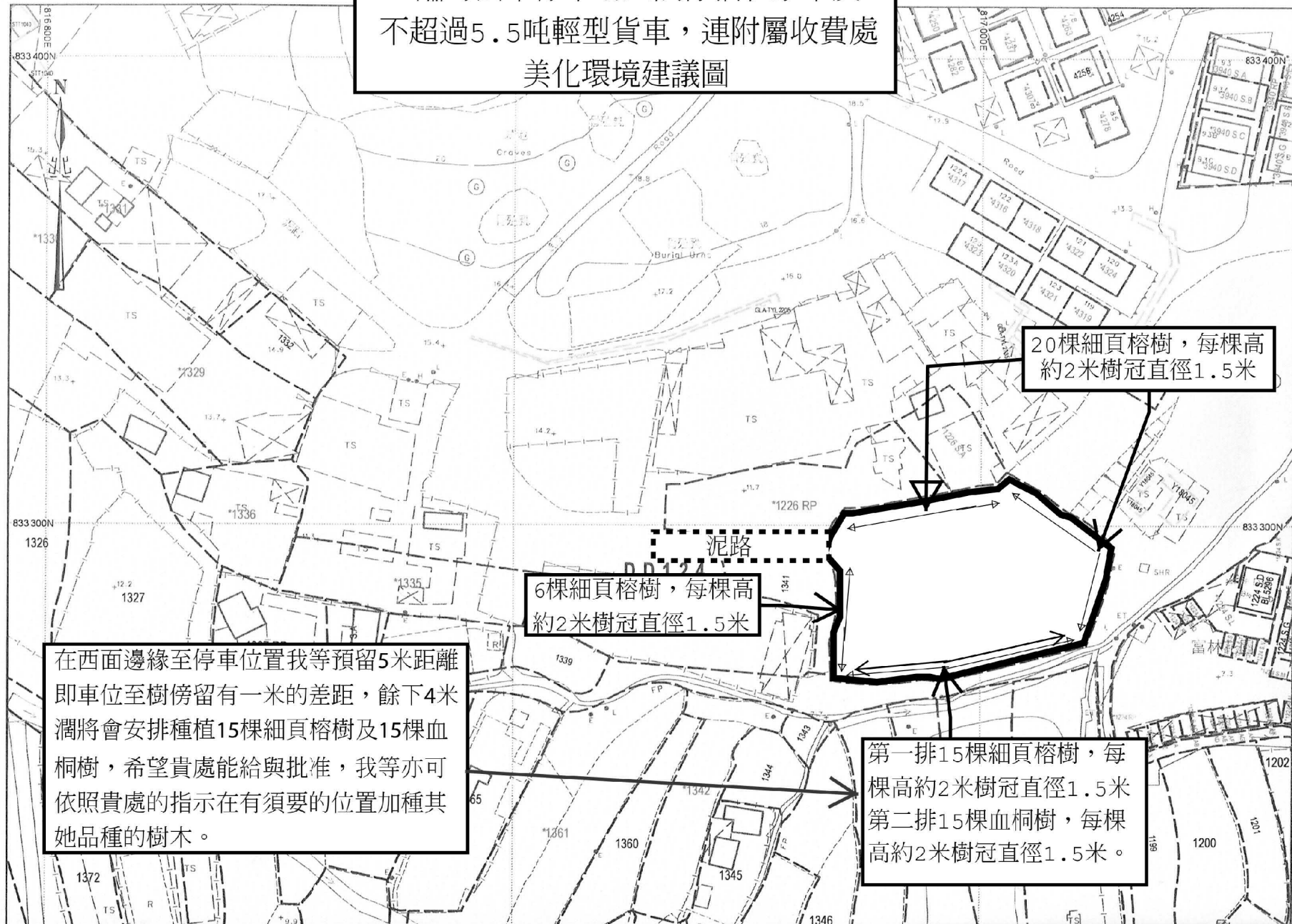
DD 124

(摘錄自申請人於 29.3.2018 呈交的進一步資料)  
(Extract from Applicant's Further  
Information Submitted on 29.3.2018)

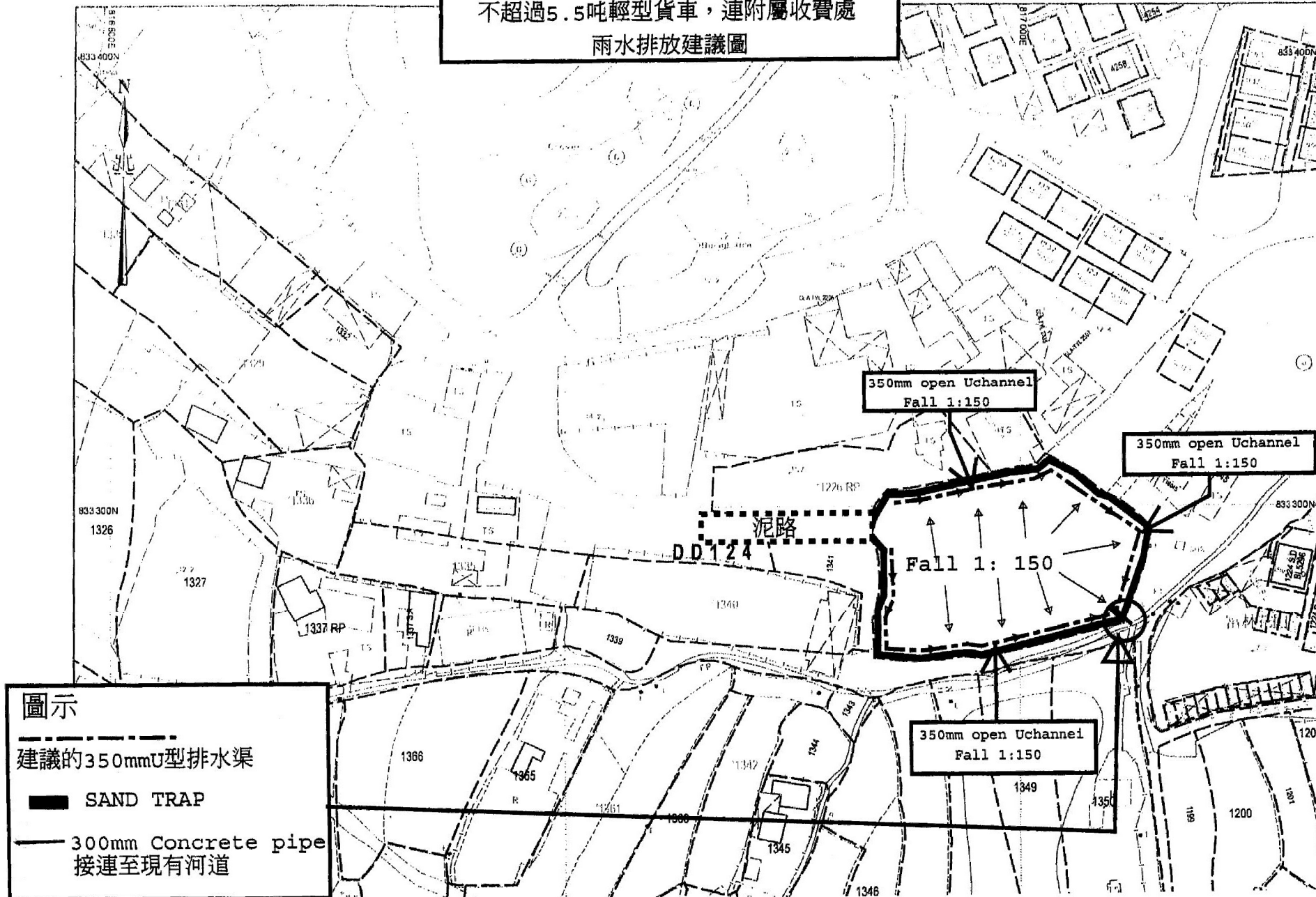
參考編號  
REFERENCE No.  
A/HSK/61

繪圖 DRAWING  
A-2

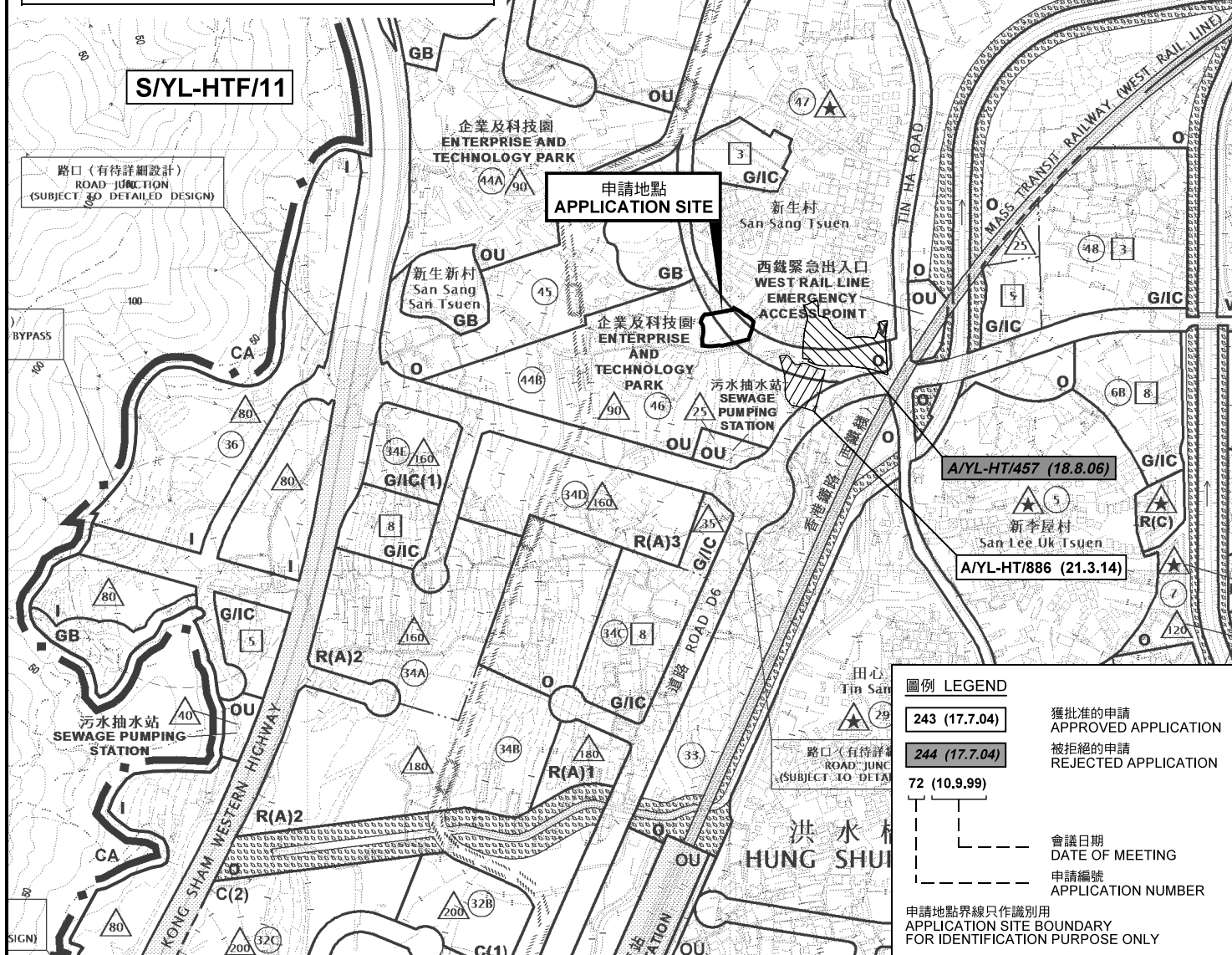
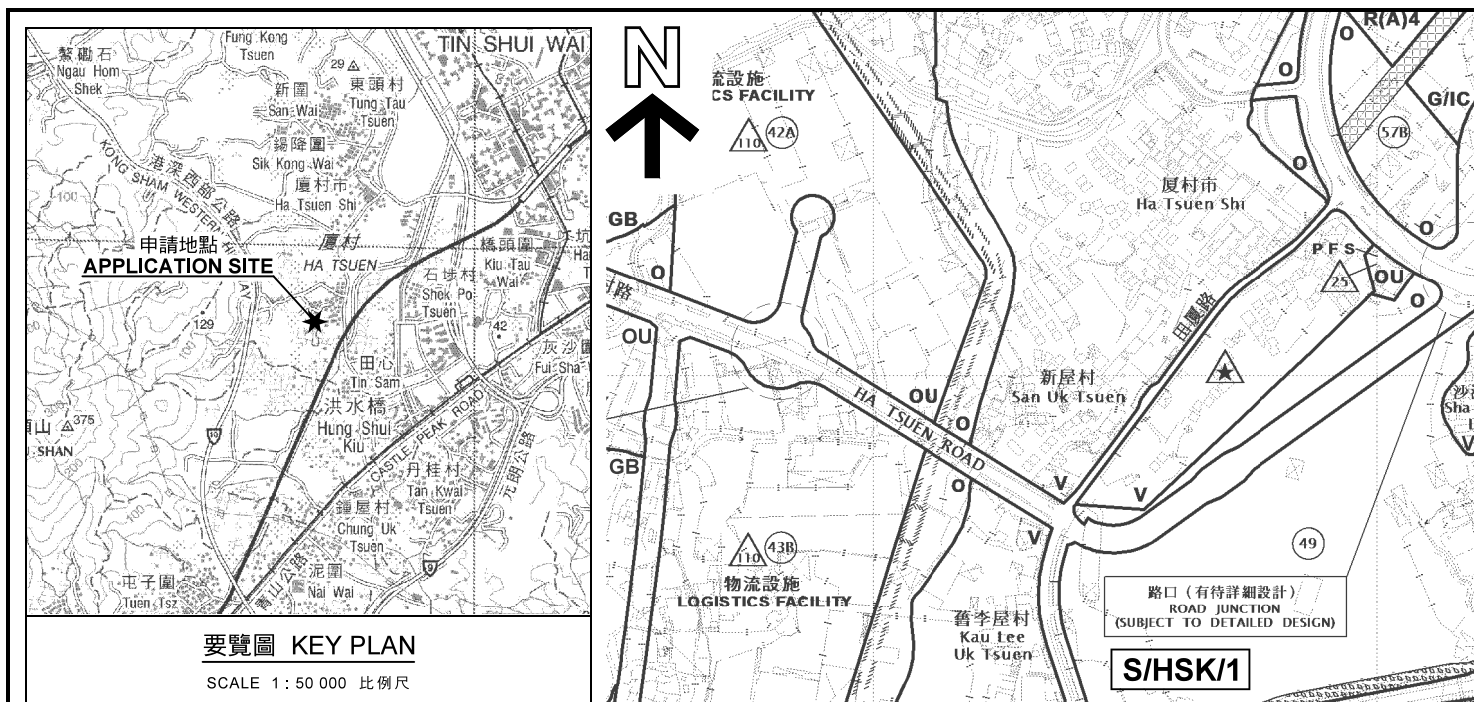
臨時公眾停車場只限停泊私家車及  
不超過5.5吨輕型貨車，連附屬收費處  
美化環境建議圖



臨時公眾停車場只限停泊私家車及  
不超過5.5吨輕型貨車，連附屬收費處  
雨水排放建議圖







本摘要圖於2018年3月15日擬備，  
所根據的資料為於2017年5月26日  
展示的分區計劃大綱圖編號 S/HSK/1  
EXTRACT PLAN PREPARED ON 15.3.2018  
BASED ON OUTLINE ZONING PLAN No.  
S/HSK/1 EXHIBITED ON 26.5.2017

**位置圖及同類申請 LOCATION PLAN WITH SIMILAR APPLICATIONS**

擬議臨時公眾停車場(私家車及不超過5.5噸的貨車)  
連附屬收費處(為期3年)  
元朗新屋村丈量約份第124約地段第1225號  
PROPOSED TEMPORARY PUBLIC VEHICLE PARK FOR PRIVATE  
CAR AND GOODS VEHICLE NOT EXCEEDING 5.5 TONNES  
AND ANCILLARY SHROFF FOR A PERIOD OF 3 YEARS  
LOT 1225 IN D.D.124, SAN SANG TSUEN, YUEN LONG

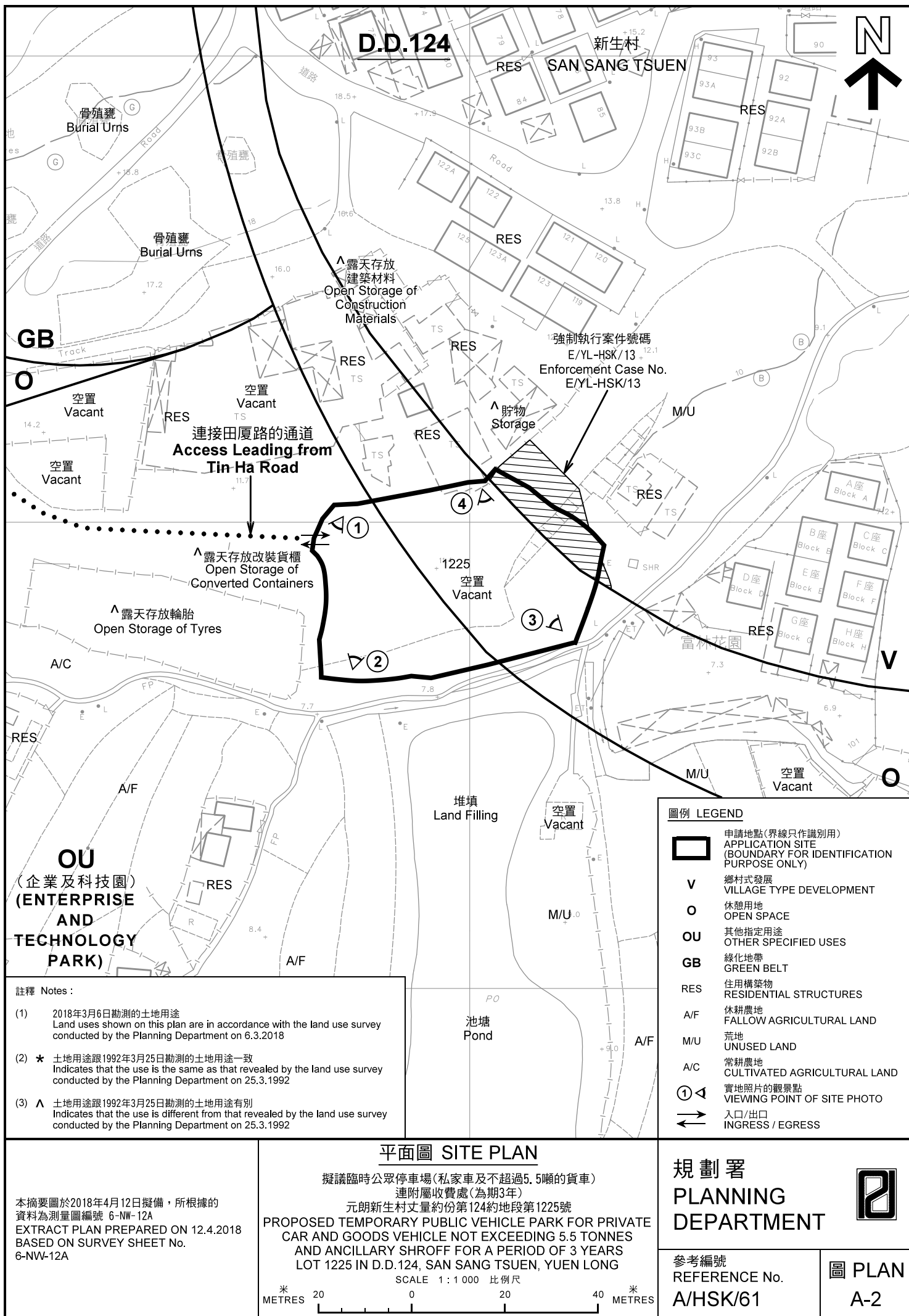
SCALE 1 : 7 500 比例尺  
米 100 0 100 200 300 米  
METRES

**規劃署  
PLANNING  
DEPARTMENT**




參考編號  
REFERENCE No.  
A/HSK/61

圖 PLAN  
A-1







圖例 LEGEND



申請地點 (界線只作識別用)  
APPLICATION SITE  
(BOUNDARY FOR IDENTIFICATION  
PURPOSE ONLY)

本摘要圖於2018年4月12日擬備，所根據的資料為地政總署於2017年1月26日拍得的航攝照片編號 E013948C  
EXTRACT PLAN PREPARED ON 12.4.2018  
BASED ON AERIAL PHOTO No.  
E013948C TAKEN ON 26.1.2017  
BY LANDS DEPARTMENT

2017年1月26日拍攝的航攝照片  
AERIAL PHOTO TAKEN ON 26.1.2017

擬議臨時公眾停車場 (私家車及不超過5.5噸的貨車)  
連附屬收費處 (為期3年)  
元朗新生村丈量約份第124約地段第1225號  
PROPOSED TEMPORARY PUBLIC VEHICLE PARK FOR PRIVATE  
CAR AND GOODS VEHICLE NOT EXCEEDING 5.5 TONNES  
AND ANCILLARY SHROFF FOR A PERIOD OF 3 YEARS  
LOT 1225 IN D.D. 124, SAN SANG TSUEN, YUEN LONG

規劃署  
PLANNING  
DEPARTMENT



參考編號  
REFERENCE No.  
A/HSK/61

圖 PLAN  
A-3a





圖例 LEGEND



申請地點(界線只作識別用)  
APPLICATION SITE  
(BOUNDARY FOR IDENTIFICATION  
PURPOSE ONLY)

本摘要圖於2018年4月12日擬備，所根據的資料為地政總署於2015年8月3日拍得的航攝照片編號 CW116097  
EXTRACT PLAN PREPARED ON 12.4.2018  
BASED ON AERIAL PHOTO No.  
CW116097 TAKEN ON 3.8.2015  
BY LANDS DEPARTMENT

2015年8月3日拍攝的航攝照片  
AERIAL PHOTO TAKEN ON 3.8.2015

擬議臨時公眾停車場(私家車及不超過5.5噸的貨車)  
連附屬收費處(為期3年)  
元朗新生村丈量約份第124約地段第1225號  
PROPOSED TEMPORARY PUBLIC VEHICLE PARK FOR PRIVATE  
CAR AND GOODS VEHICLE NOT EXCEEDING 5.5 TONNES  
AND ANCILLARY SHROFF FOR A PERIOD OF 3 YEARS  
LOT 1225 IN D.D. 124, SAN SANG TSUEN, YUEN LONG

規劃署  
PLANNING  
DEPARTMENT



參考編號  
REFERENCE No.  
A/HSK/61

圖 PLAN  
A-3b





申請地點界線只作識別用 APPLICATION SITE BOUNDARY FOR IDENTIFICATION PURPOSE ONLY

### 實地照片 SITE PHOTOS

擬議臨時公眾停車場(私家車及不超過5.5噸的貨車)  
連附屬收費處(為期3年)

元朗新生村丈量約份第124約地段第1225號  
PROPOSED TEMPORARY PUBLIC VEHICLE PARK FOR PRIVATE  
CAR AND GOODS VEHICLE NOT EXCEEDING 5.5 TONNES  
AND ANCILLARY SHROFF FOR A PERIOD OF 3 YEARS  
LOT 1225 IN D.D.124, SAN SANG TSUEN, YUEN LONG

規 劃 署  
PLANNING  
DEPARTMENT



參考編號  
REFERENCE No.  
A/HSK/61

圖 PLAN  
A-4

本圖於2018年3月20日擬備，所根據的  
資料為攝於2018年3月6日的實地照片  
PLAN PREPARED ON 20.3.2018  
BASED ON SITE PHOTOS  
TAKEN ON 6.3.2018