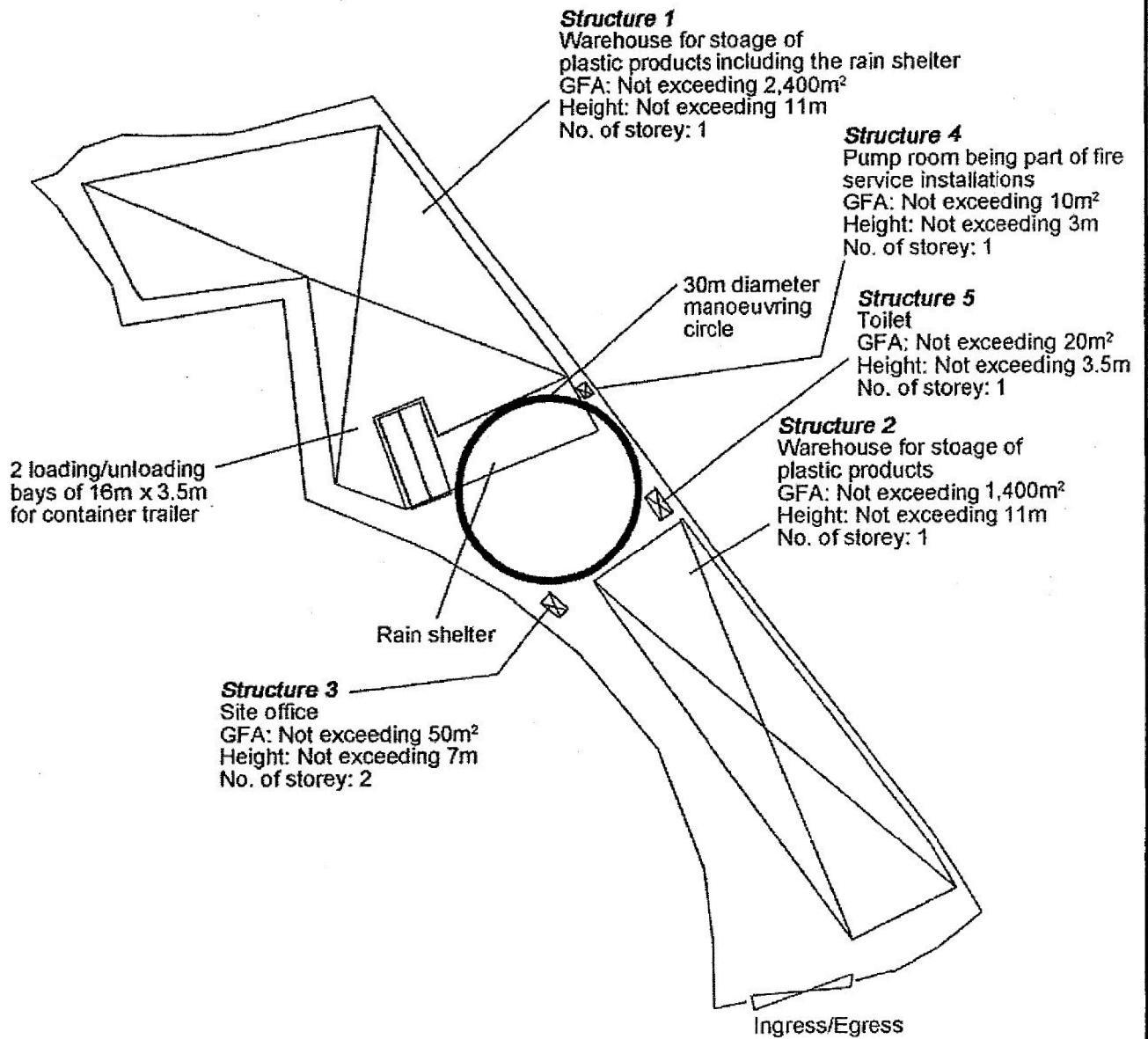


| | | |
|--|--|--|
| <p>Project 項目名稱: Proposed Temporary Warehouse for Storage of Plastic Products for a Period of 3 Years at Lots 1835 (Part), 1840 (Part), 1841 S.B (Part), 1889 (Part), 1890 (Part), 1891 RP (Part), 1893 RP, 1894 (Part), 1895 RP (Part) & 1911 in D.D. 125 and Adjoining Government Land, Ha Tsuen, Yuen Long, N.T.</p> | <p>Drawing Title 圖目: Extract from OZP No. S/HSK/1</p> | <p>Remarks 備註: ●●● Vehicular access leading to Ping Ha Road</p> |
| | <p>Drawing No. 圖號: Figure 2</p> | <p>Scale 比例: 1:7500</p> |

(摘錄自申請人於 24. 4. 2018 提交的申請書)
 (Extract from Applicant's Submission of 24.4.2018)

參考編號
 REFERENCE No.
 A/HSK/70

繪圖 DRAWING
 A-1



| | | |
|---|---|--|
| <p>Project 項目名稱: Proposed Temporary Warehouse for Storage of Plastic Products for a Period of 3 Years at Lots 1835 (Part), 1840 (Part), 1841 S.B (Part), 1889 (Part), 1890 (Part), 1891 RP (Part), 1893 RP, 1894 (Part), 1895 RP (Part) & 1911 in D.D. 125 and Adjoining Government Land, Ha Tsuen, Yuen Long, N.T.</p> | <p>Drawing Title 圖名: Proposed Layout Plan</p> <p>Drawing No. 圖號: Figure 3</p> | <p>Remarks 備註:</p> <p>Scale 比例: — 1:1000 —</p> |
|---|---|--|

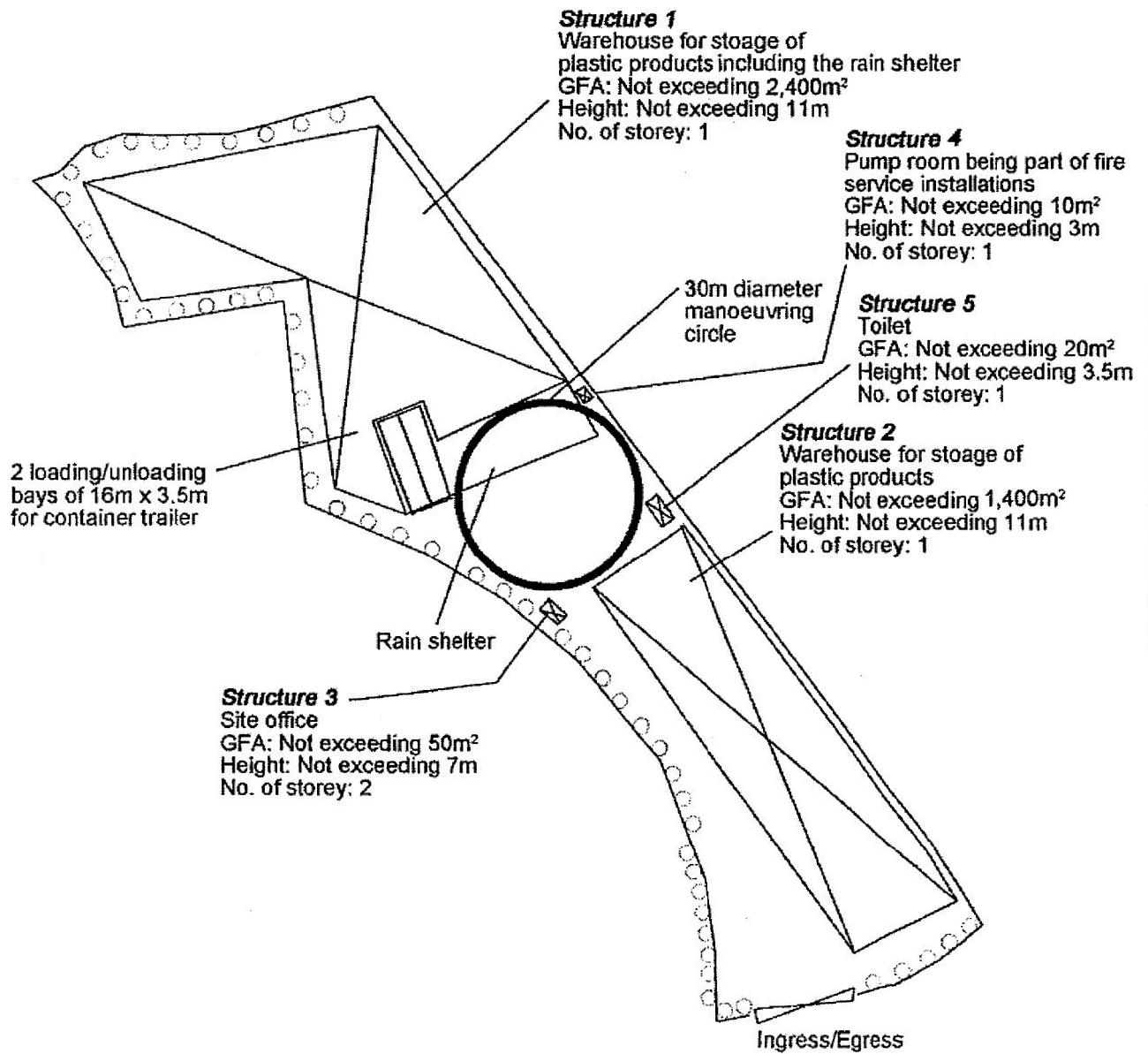
(摘錄自申請人於 24. 4. 2018 呈交的申請書)
(Extract from Applicant's Submission of 24.4.2018)

| | |
|--|---------------------------|
| <p>參考編號 REFERENCE No. A/HSK/70</p> | <p>繪圖 DRAWING A-2</p> |
|--|---------------------------|

N



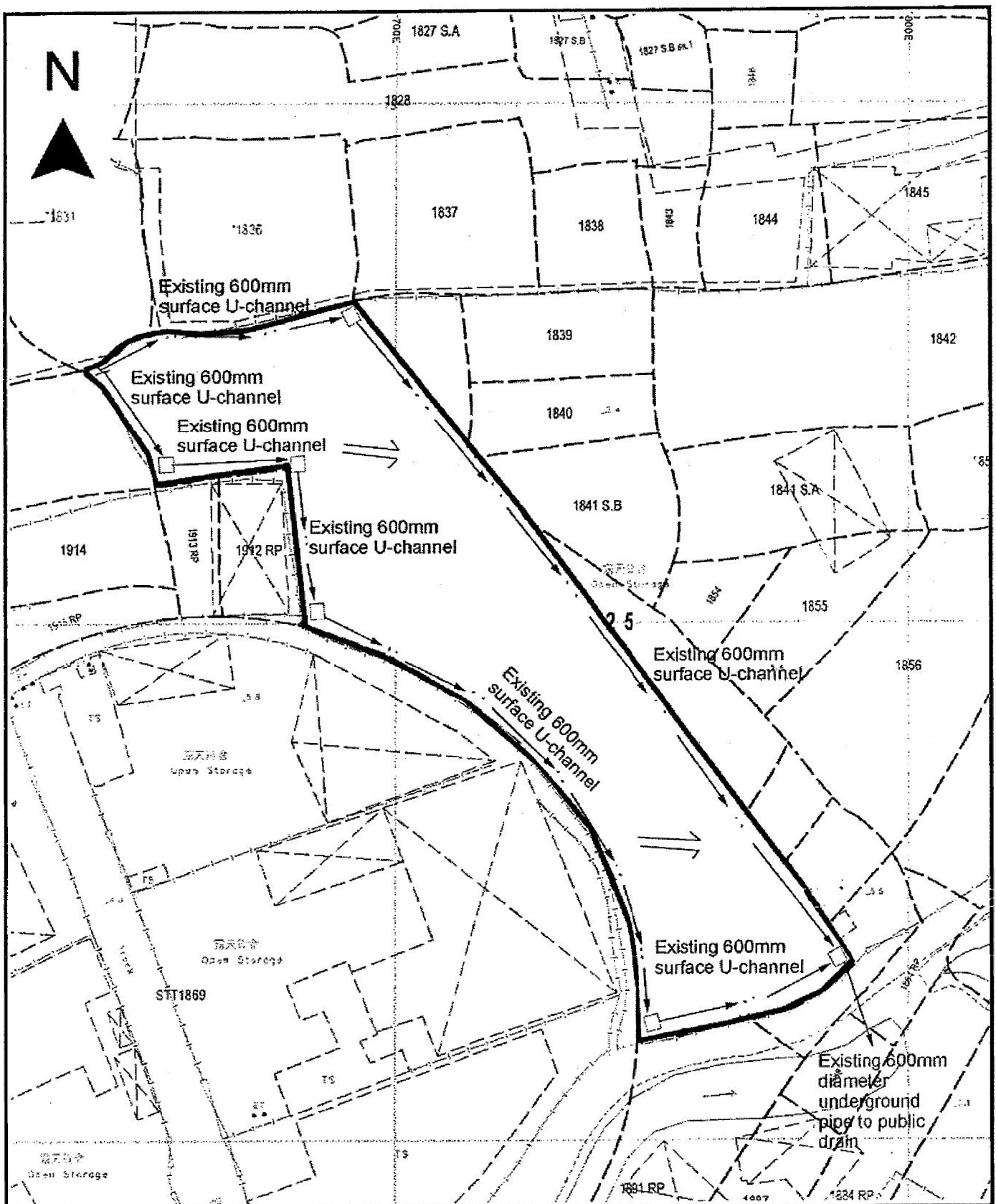
| Tree | Approximate Height | Spacing |
|------------------|--------------------|---------|
| ○ Existing trees | About 4m to 6m | 4m |



| | | |
|---|---|--|
| Project 項目名稱: Proposed Temporary Warehouse for Storage of Plastic Products for a Period of 3 Years at Lots 1835 (Part), 1840 (Part), 1841 S.B (Part), 1889 (Part), 1890 (Part), 1891 RP (Part), 1893 RP, 1894 (Part), 1895 RP (Part) & 1911 in D.D. 125 and Adjoining Government Land, Ha Tsuen, Yuen Long, N.T. | Drawing Title 圖名: Proposed Landscape & Tree Preservation Plan | Remarks 備註: Scale 比例: —1:1000— |
| | Drawing No. 圖號: Figure 4 | |

(摘錄自申請人於 24. 4. 2018 呈交的申請書)
(Extract from Applicant's Submission of 24.4.2018)

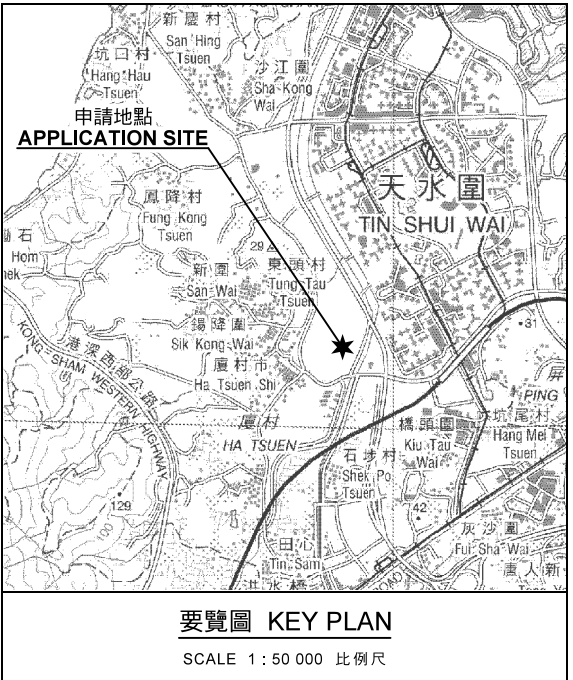
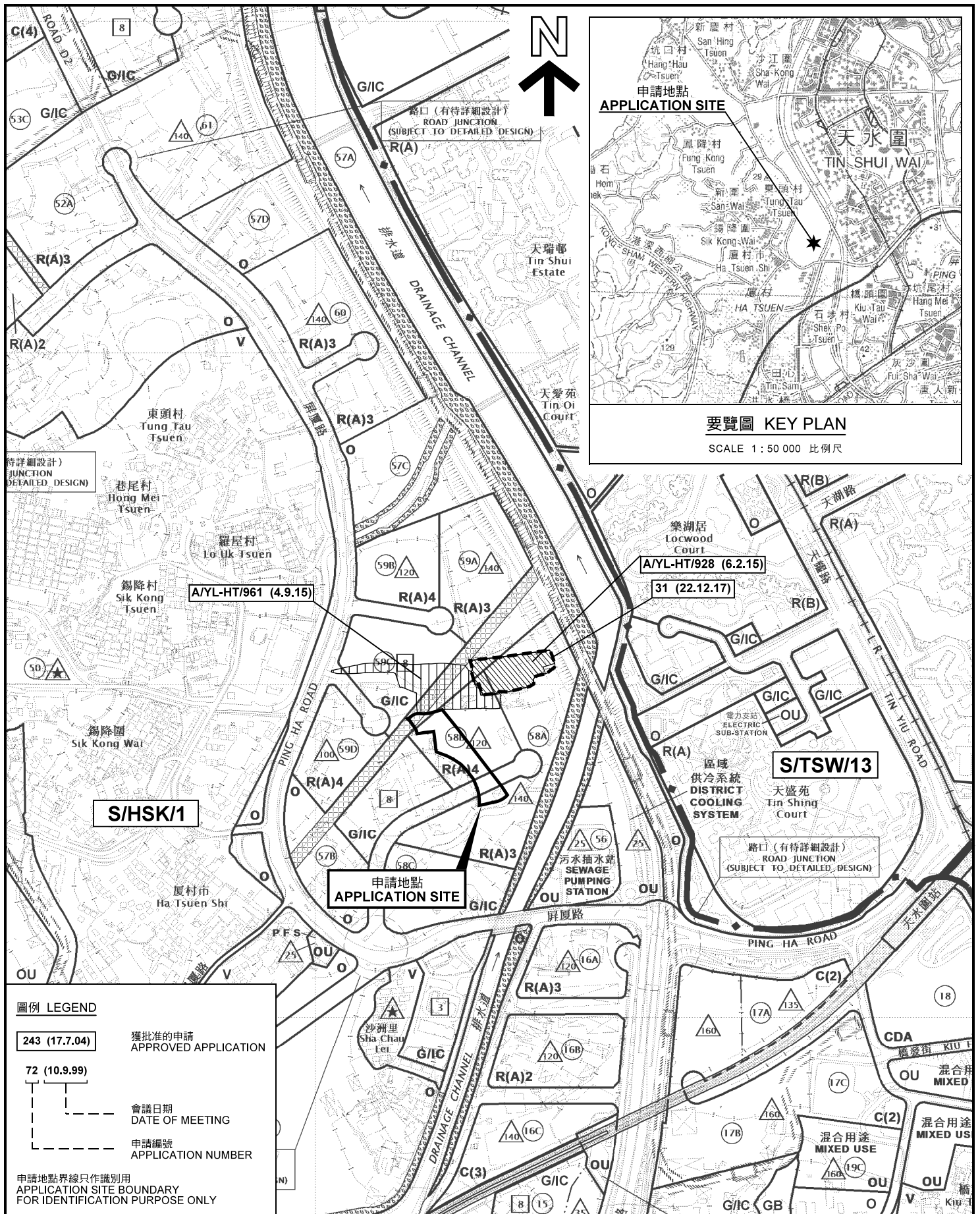
| | |
|--|--------------------------|
| 參考編號 REFERENCE No. A/HSK/70 | 繪圖 DRAWING A-3 |
|--|--------------------------|



| | | |
|---|---|---|
| <p>Project 項目名稱: Proposed Temporary Warehouse for Storage of Plastic Products for a Period of 3 Years at Lots 1835 (Part), 1840 (Part), 1841 S.B (Part), 1889 (Part), 1890 (Part), 1891 RP (Part), 1893 RP, 1894 (Part), 1895 RP (Part) & 1911 in D.D. 125 and Adjoining Government Land, Ha Tsuen, Yuen Long, N.T.</p> | <p>Drawing Title 圖名: Proposed Drainage Plan</p> <p>Drawing No. 圖號: Figure 5</p> | <p>Remarks 備註: ⇐ Flow of surface runoff □ catchpit</p> <p>Scale 比例: — 1:1000 —</p> |
|---|---|---|

(摘錄自申請人於 24. 4. 2018 提交的申請書)
(Extract from Applicant's Submission of 24.4.2018)

| | |
|--|--------------------------|
| 參考編號 REFERENCE No. A/HSK/70 | 繪圖 DRAWING A-4 |
|--|--------------------------|



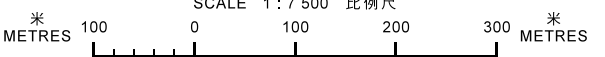
圖例 LEGEND

| | |
|---------------|--------------------------------|
| 243 (17.7.04) | 獲批准的申請 APPROVED APPLICATION |
| 72 (10.9.99) | 會議日期 DATE OF MEETING |
| --- | 申請編號 APPLICATION NUMBER |

申請地點界線只作識別用
APPLICATION SITE BOUNDARY
FOR IDENTIFICATION PURPOSE ONLY

位置圖及同類申請 LOCATION PLAN WITH SIMILAR APPLICATIONS

擬議臨時貨倉存放塑膠產品(為期3年)
元朗廈村丈量約份第125約地段第1835號(部分)、第1840號(部分)、
第1841號B分段(部分)、第1889號(部分)、第1890號(部分)、第1891號餘段(部分)、
第1893號餘段、第1894號(部分)、第1895號餘段(部分)及第1911號和毗連政府土地
PROPOSED TEMPORARY WAREHOUSE FOR STORAGE OF
PLASTIC PRODUCTS FOR A PERIOD OF 3 YEARS
LOTS 1835 (PART), 1840 (PART), 1841 S.B (PART), 1889 (PART), 1890 (PART),
1891 RP (PART), 1893 RP, 1894 (PART), 1895 RP (PART) AND 1911
IN D.D.125 AND ADJOINING GOVERNMENT LAND, HA TSUEN, YUEN LONG
SCALE 1 : 7 500 比例尺



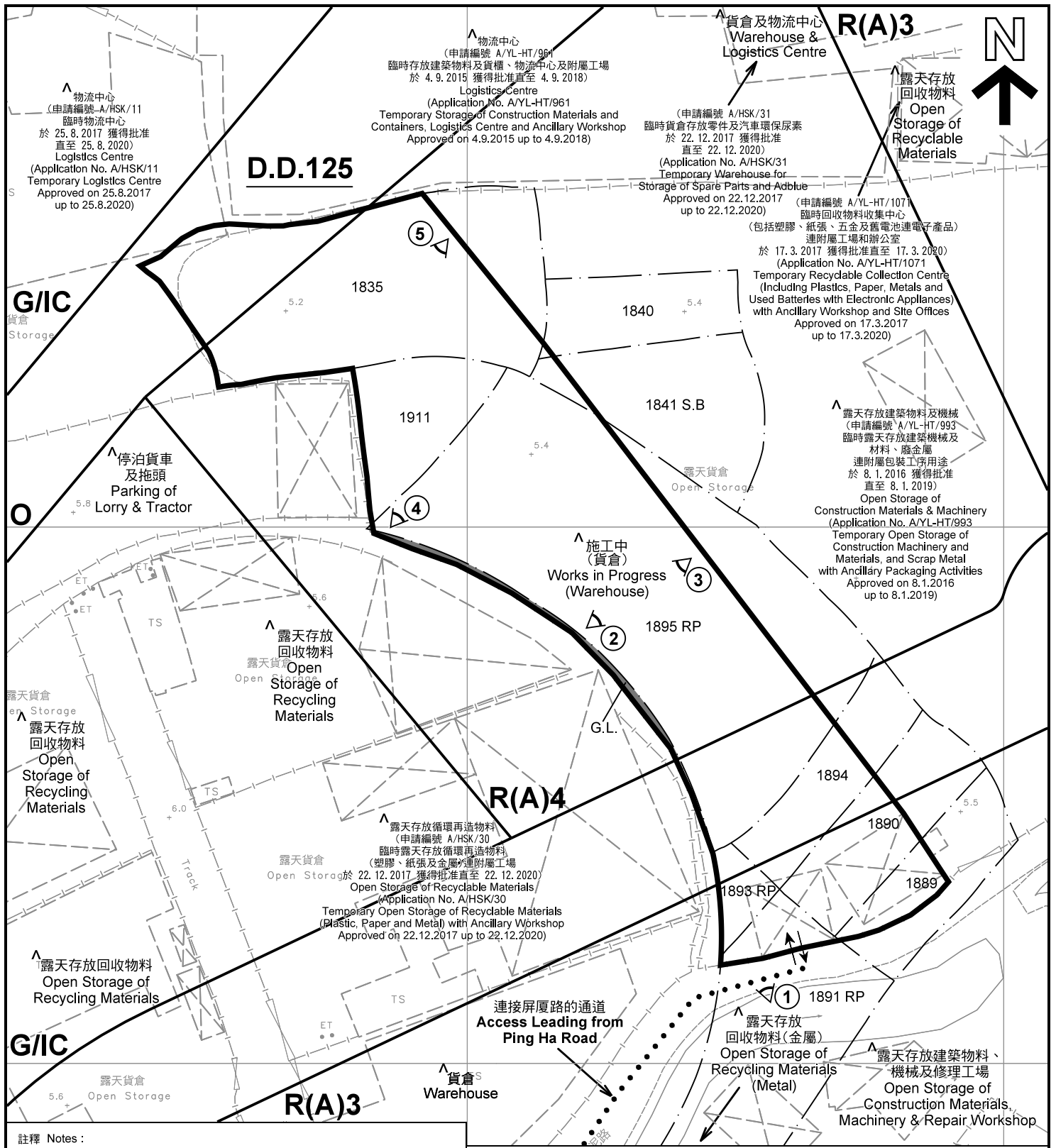
**規劃署
PLANNING
DEPARTMENT**



參考編號
REFERENCE No.
A/HSK/70

圖 PLAN
A-1a

本摘要圖於2018年6月4日擬備，
所根據的資料為於2017年5月26日
展示的分區計劃大綱圖編號 S/HSK/1
EXTRACT PLAN PREPARED ON 4.6.2018
BASED ON OUTLINE ZONING PLAN No.
S/HSK/1 EXHIBITED ON 26.5.2017



註釋 Notes:

- (1) 2018年5月23日勘測的土地用途
Land uses shown on this plan are in accordance with the land use survey conducted by the Planning Department on 23.5.2018
- (2) * 土地用途跟1992年3月勘測的土地用途一致
Indicates that the use is the same as that revealed by the land use survey conducted by the Planning Department in Mar 1992
- (3) ^ 土地用途跟1992年3月勘測的土地用途有別
Indicates that the use is different from that revealed by the land use survey conducted by the Planning Department in Mar 1992

圖例 LEGEND

- 申請地點(界線只作識別用)
APPLICATION SITE (BOUNDARY FOR IDENTIFICATION PURPOSE ONLY)
- R(A)** 住宅(甲類)
RESIDENTIAL (GROUP A)
- G/IC** 政府、機構或社區
GOVERNMENT, INSTITUTION OR COMMUNITY
- 休憩用地
OPEN SPACE
- G.L.** 政府土地
GOVERNMENT LAND
- 實地照片的觀景點
VIEWING POINT OF SITE PHOTO
- 入口/出口
INGRESS / EGRESS

平面圖 SITE PLAN

擬議臨時貨倉存放塑膠產品(為期3年)

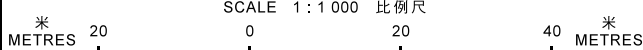
元朗廈村丈量約份第125約地段第1835號(部分)、第1840號(部分)、第1841號B分段(部分)、第1889號(部分)、第1890號(部分)、第1891號餘段(部分)、第1893號餘段、第1894號(部分)、第1895號餘段(部分)及第1911號和毗連政府土地

PROPOSED TEMPORARY WAREHOUSE FOR STORAGE OF PLASTIC PRODUCTS FOR A PERIOD OF 3 YEARS

LOTS 1835 (PART), 1840 (PART), 1841 S.B. (PART), 1889 (PART), 1890 (PART), 1891 RP (PART), 1893 RP, 1894 (PART), 1895 RP (PART) AND 1911

IN D.D.125 AND ADJOINING GOVERNMENT LAND, HA TSUEN, YUEN LONG

SCALE 1 : 1 000 比例尺




本摘要圖於2018年6月4日擬備，所根據的資料為測量圖編號 6-NW-7B
EXTRACT PLAN PREPARED ON 4.6.2018 BASED ON SURVEY SHEETS No. 6-NW-7B

規劃署
PLANNING DEPARTMENT



參考編號
REFERENCE No.
A/HSK/70

圖 PLAN
A-2



圖例 LEGEND



申請地點(界線只作識別用)
APPLICATION SITE
(BOUNDARY FOR IDENTIFICATION
PURPOSE ONLY)

本摘要圖於2018年6月4日擬備，所根據的資料為地政總署於2018年1月3日拍得的航攝照片編號 E032769C
EXTRACT PLAN PREPARED ON 4.6.2018
BASED ON AERIAL PHOTO No.
E032769C TAKEN ON 3.1.2018
BY LANDS DEPARTMENT

航攝照片 AERIAL PHOTO

擬議臨時貨倉存放塑膠產品(為期3年)
元朗廈村丈量約份第125約地段第1835號(部分)、第1840號(部分)、
第1841號B分段(部分)、第1889號(部分)、第1890號(部分)、第1891號餘段(部分)、
第1893號餘段、第1894號(部分)、第1895號餘段(部分)及第1911號和毗連政府土地
PROPOSED TEMPORARY WAREHOUSE FOR STORAGE OF
PLASTIC PRODUCTS FOR A PERIOD OF 3 YEARS
LOTS 1835 (PART), 1840 (PART), 1841 S.B (PART), 1889 (PART), 1890 (PART),
1891 RP (PART), 1893 RP, 1894 (PART), 1895 RP (PART) AND 1911
IN D.D.125 AND ADJOINING GOVERNMENT LAND, HA TSUEN, YUEN LONG

規劃署
PLANNING
DEPARTMENT



參考編號
REFERENCE No.
A/HSK/70

圖 PLAN
A-3



本圖於2018年6月1日擬備，所根據的資料為攝於2018年5月23日的實地照片
 PLAN PREPARED ON 1.6.2018
 BASED ON SITE PHOTOS TAKEN
 ON 23.5.2018

實地照片 SITE PHOTOS

擬議臨時貨倉存放塑膠產品(為期3年)
 元朗廈村丈量約份第125約地段第1835號(部分)、第1840號(部分)、
 第1841號B分段(部分)、第1889號(部分)、第1890號(部分)、第1891號餘段(部分)、
 第1893號餘段、第1894號(部分)、第1895號餘段(部分)及第1911號和毗連政府土地
 PROPOSED TEMPORARY WAREHOUSE FOR STORAGE OF
 PLASTIC PRODUCTS FOR A PERIOD OF 3 YEARS
 LOTS 1835 (PART), 1840 (PART), 1841 S.B (PART), 1889 (PART), 1890 (PART),
 1891 RP (PART), 1893 RP, 1894 (PART), 1895 RP (PART) AND 1911
 IN D.D.125 AND ADJOINING GOVERNMENT LAND, HA TSUEN, YUEN LONG

規劃署
 PLANNING
 DEPARTMENT



參考編號
 REFERENCE No.
 A/HSK/70

圖 PLAN
 A-4a

4



申請地點
APPLICATION SITE

5



申請地點
APPLICATION SITE

本圖於2018年6月1日擬備，所根據的資料為攝於2018年5月23日的實地照片
PLAN PREPARED ON 1.6.2018
BASED ON SITE PHOTOS TAKEN
ON 23.5.2018

實地照片 SITE PHOTOS

擬議臨時貨倉存放塑膠產品(為期3年)
元朗廈村丈量約份第125約地段第1835號(部分)、第1840號(部分)、
第1841號B分段(部分)、第1889號(部分)、第1890號(部分)、第1891號餘段(部分)、
第1893號餘段、第1894號(部分)、第1895號餘段(部分)及第1911號和毗連政府土地
PROPOSED TEMPORARY WAREHOUSE FOR STORAGE OF
PLASTIC PRODUCTS FOR A PERIOD OF 3 YEARS
LOTS 1835 (PART), 1840 (PART), 1841 S.B (PART), 1889 (PART), 1890 (PART),
1891 RP (PART), 1893 RP, 1894 (PART), 1895 RP (PART) AND 1911
IN D.D.125 AND ADJOINING GOVERNMENT LAND, HA TSUEN, YUEN LONG

規劃署
PLANNING
DEPARTMENT



參考編號
REFERENCE No.
A/HSK/70

圖 PLAN
A-4b