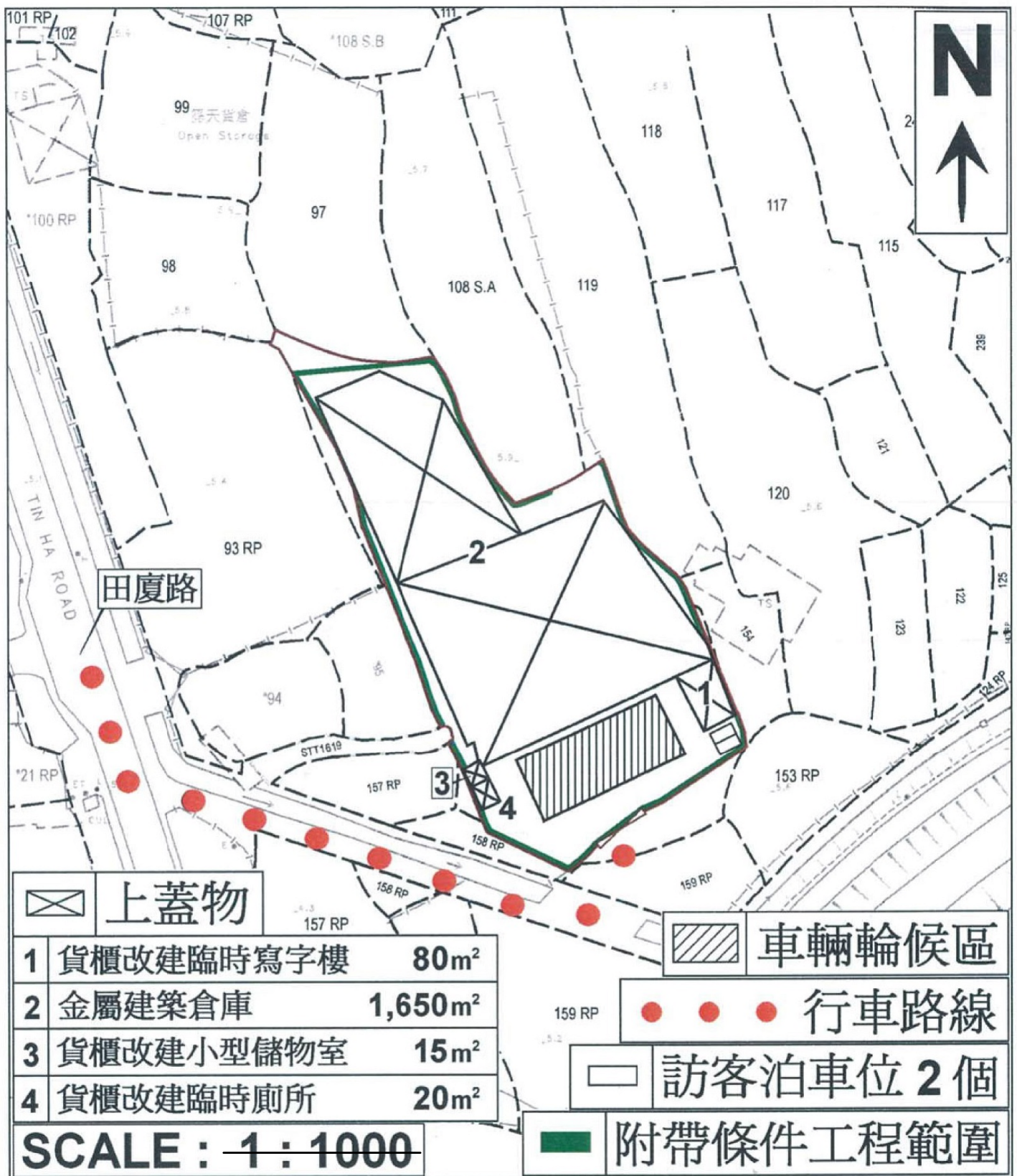


附圖 3：場地位置圖

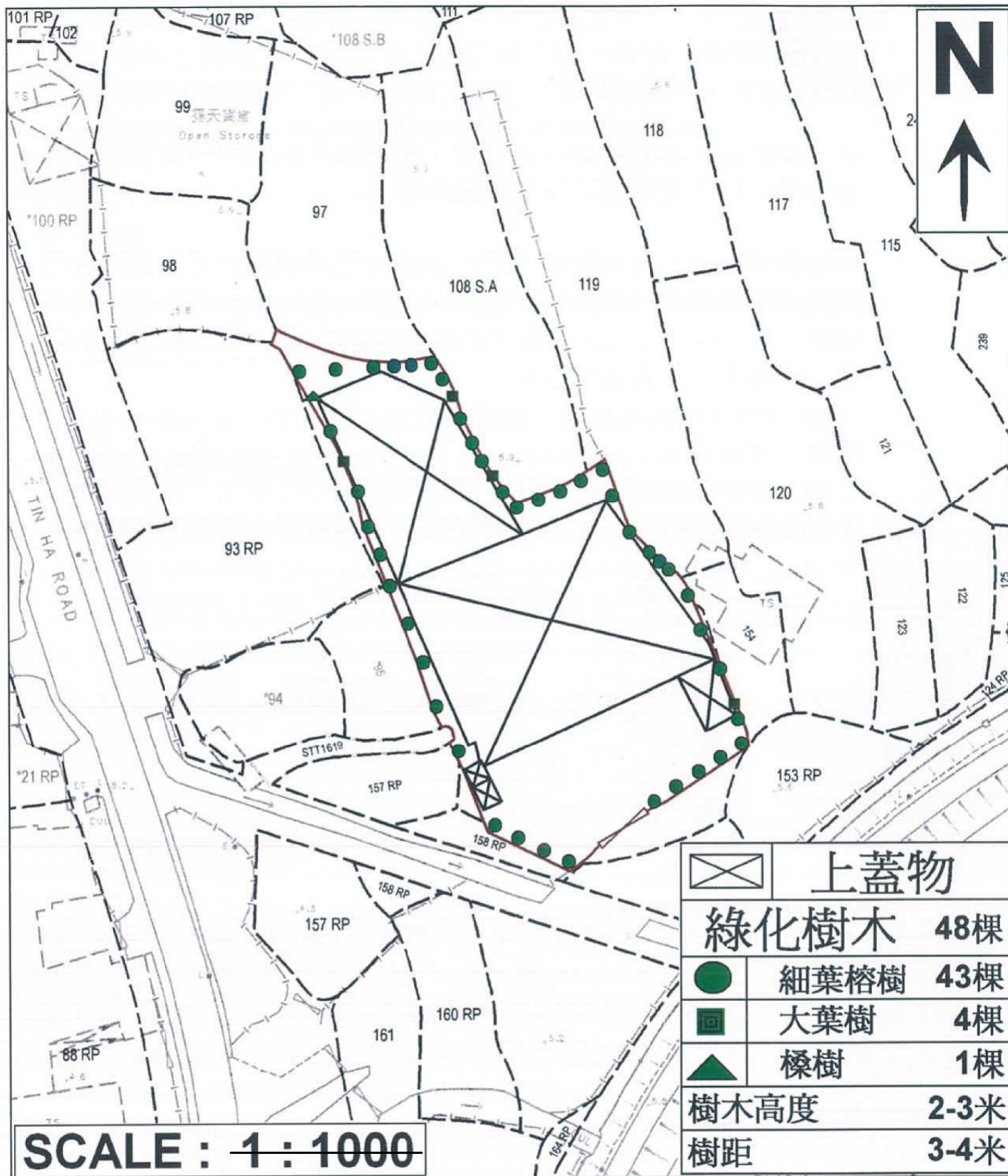


(摘錄自申請人於 3.5.2018 呈交的申請書)
(Extract from Applicant's
Submission of 3.5.2018)

參考編號
REFERENCE No.
A/HSK/74

繪圖 DRAWING
A-1

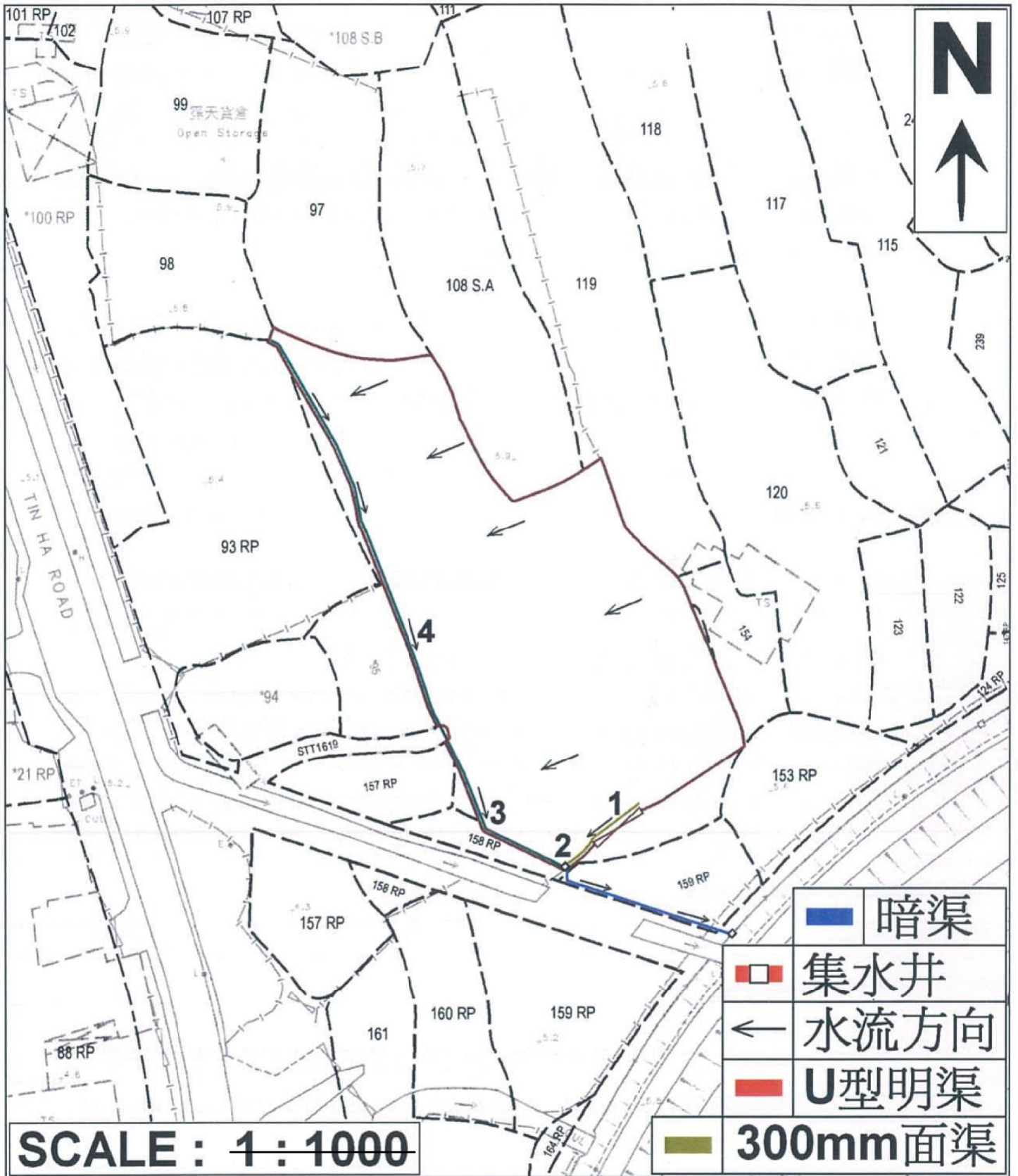
附頁 1：美化環境和保護樹木建議計劃圖



(摘錄自申請人於 3.5.2018 呈交的申請書)
(Extract from Applicant's
Submission of 3.5.2018)

參考編號 REFERENCE No. A/HSK/74	繪圖 DRAWING A-2
-----------------------------------	-------------------

附頁 1：渠務建議計劃圖



(摘錄自申請人於 3.5.2018 呈交的申請書)
 (Extract from Applicant's
 Submission of 3.5.2018)

參考編號 REFERENCE No. A/HSK/74	繪圖 DRAWING A-3
-----------------------------------	-------------------



露天貨倉
Open Storage
+5.9

申請地點
APPLICATION SITE

先前申請
PREVIOUS APPLICATIONS
A/YL-HT/101 (8.10.99) X
A/YL-HT/190 (27.7.01) s.17
A/YL-HT/352 (27.8.04)

先前申請
PREVIOUS APPLICATION
A/YL-HT/945 (17.4.15)

先前申請
PREVIOUS APPLICATIONS
A/YL-HT/558 (18.7.08)
A/YL-HT/742 (5.8.11) X

圖例 LEGEND


- 243 (17.7.04)** 獲批准的申請
APPROVED APPLICATION
- 72 (10.9.99) X** 已撤銷
REVOKED
- 會議日期
DATE OF MEETING
- 申請編號
APPLICATION NUMBER

申請地點界線只作識別用
APPLICATION SITE BOUNDARY
FOR IDENTIFICATION PURPOSE ONLY

本摘要圖於2018年6月5日擬備，所根據的資料為測量圖編號 6-NW-7C、7D、12A 及 12B
EXTRACT PLAN PREPARED ON 5.6.2018
BASED ON SURVEY SHEETS No. 6-NW-7C, 7D, 12A & 12B

先前申請圖 PREVIOUS APPLICATIONS PLAN

臨時貨物裝卸及貨運設施 (物流中心) (為期3年)
元朗厦村丈量約份第124約地段第95號(部分)、
第96號(部分)、第108號A分段(部分)、第119號(部分)、第154號(部分)、
第155號、第156號(部分)、第157號餘段(部分)及第158號餘段(部分)
TEMPORARY CARGO HANDLING AND FORWARDING FACILITY
(LOGISTICS CENTRE) FOR A PERIOD OF 3 YEARS
LOTS 95 (PART), 96 (PART), 108 S.A (PART), 119 (PART),
154 (PART), 155, 156 (PART), 157 RP (PART) AND 158 RP (PART)
IN D.D.124, HA TSUEN, YUEN LONG
SCALE 1 : 1 000 比例尺



規劃署
PLANNING
DEPARTMENT



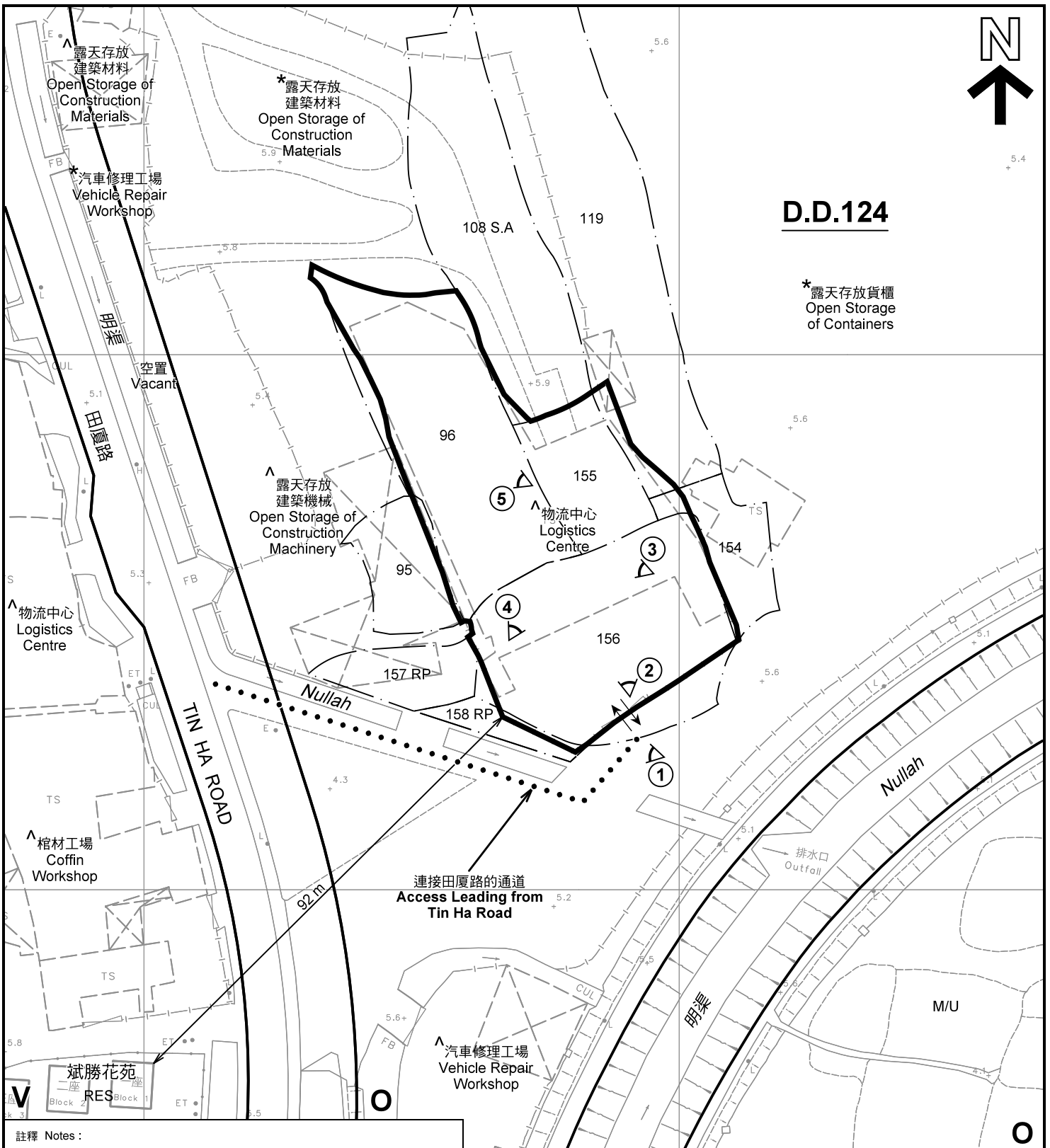
參考編號
REFERENCE No.
A/HSK/74

圖 PLAN
A-1b



D.D.124

*露天存放貨櫃
Open Storage of Containers



註釋 Notes :

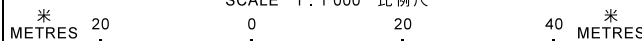
- (1) 2018年5月11日勘測的土地用途
Land uses shown on this plan are in accordance with the land use survey conducted by the Planning Department on 11.5.2018
- (2) * 土地用途跟1992年3月勘測的土地用途一致
Indicates that the use is the same as that revealed by the land use survey conducted by the Planning Department in Mar 1992
- (3) ^ 土地用途跟1992年3月勘測的土地用途有別
Indicates that the use is different from that revealed by the land use survey conducted by the Planning Department in Mar 1992

圖例 LEGEND

- 申請地點(界線只作識別用)
APPLICATION SITE (BOUNDARY FOR IDENTIFICATION PURPOSE ONLY)
- 鄉村式發展
VILLAGE TYPE DEVELOPMENT
- 休憩用地
OPEN SPACE
- RES 住用構築物
RESIDENTIAL STRUCTURES
- M/U 荒地
UNUSED LAND
- 實地照片的觀景點
VIEWING POINT OF SITE PHOTO
- 入口/出口
INGRESS / EGRESS

平面圖 SITE PLAN

臨時貨物裝卸及貨運設施(物流中心)(為期3年)
元朗厦村丈量約份第124約地段第95號(部分)、
第96號(部分)、第108號A分段(部分)、第119號(部分)、第154號(部分)、
第155號、第156號(部分)、第157號餘段(部分)及第158號餘段(部分)
TEMPORARY CARGO HANDLING AND FORWARDING FACILITY
(LOGISTICS CENTRE) FOR A PERIOD OF 3 YEARS
LOTS 95 (PART), 96 (PART), 108 S.A (PART), 119 (PART),
154 (PART), 155, 156 (PART), 157 RP (PART) AND 158 RP (PART)
IN D.D.124, HA TSUEN, YUEN LONG
SCALE 1 : 1 000 比例尺



本摘要圖於2018年6月5日擬備，所根據的資料為測量圖編號 6-NW-7C、7D、12A 及 12B
EXTRACT PLAN PREPARED ON 5.6.2018
BASED ON SURVEY SHEETS No. 6-NW-7C, 7D, 12A & 12B

規劃署
PLANNING
DEPARTMENT



參考編號
REFERENCE No.
A/HSK/74

圖 PLAN
A-2



圖例 LEGEND



申請地點(界線只作識別用)
APPLICATION SITE
(BOUNDARY FOR IDENTIFICATION
PURPOSE ONLY)

本摘要圖於2018年6月5日擬備，所根據的資料為地政總署於2018年3月13日拍得的航攝照片編號 E034801C
EXTRACT PLAN PREPARED ON 5.6.2018
BASED ON AERIAL PHOTO No.
E034801C TAKEN ON 13.3.2018
BY LANDS DEPARTMENT

航攝照片 AERIAL PHOTO

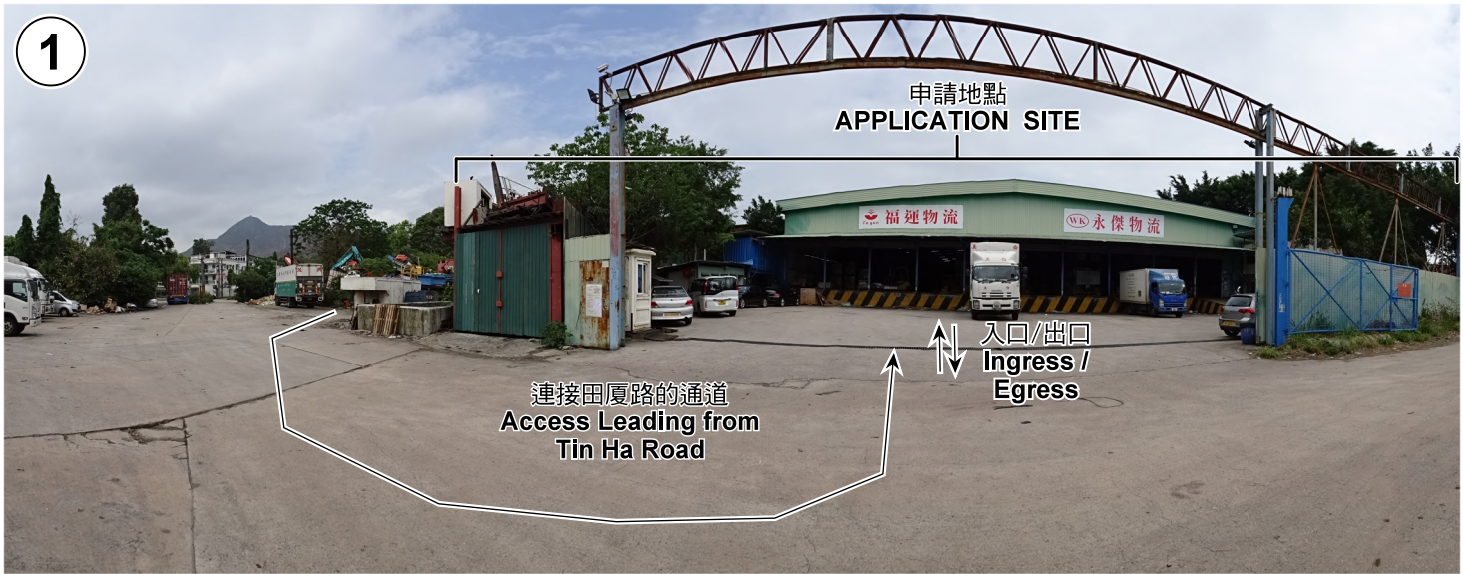
臨時貨物裝卸及貨運設施(物流中心)(為期3年)
元朗厦村丈量約份第124約地段第95號(部分)、
第96號(部分)、第108號A分段(部分)、第119號(部分)、第154號(部分)、
第155號、第156號(部分)、第157號餘段(部分)及第158號餘段(部分)
TEMPORARY CARGO HANDLING AND FORWARDING FACILITY
(LOGISTICS CENTRE) FOR A PERIOD OF 3 YEARS
LOTS 95 (PART), 96 (PART), 108 S.A (PART), 119 (PART),
154 (PART), 155, 156 (PART), 157 RP (PART) AND 158 RP (PART)
IN D.D.124, HA TSUEN, YUEN LONG

規劃署
PLANNING
DEPARTMENT



參考編號
REFERENCE No.
A/HSK/74

圖 PLAN
A-3



實地照片 SITE PHOTOS

臨時貨物裝卸及貨運設施（物流中心）（為期3年）
 元朗厦村丈量約份第124約地段第95號(部分)、
 第96號(部分)、第108號A分段(部分)、第119號(部分)、第154號(部分)、
 第155號、第156號(部分)、第157號餘段(部分)及第158號餘段(部分)
 TEMPORARY CARGO HANDLING AND FORWARDING FACILITY
 (LOGISTICS CENTRE) FOR A PERIOD OF 3 YEARS
 LOTS 95 (PART), 96 (PART), 108 S.A (PART), 119 (PART),
 154 (PART), 155, 156 (PART), 157 RP (PART) AND 158 RP (PART)
 IN D.D.124, HA TSUEN, YUEN LONG


規劃署
**PLANNING
 DEPARTMENT**



參考編號
 REFERENCE No.
A/HSK/74

圖 PLAN
A-4a

本圖於2018年6月5日擬備，所根據的資料為攝於2018年5月11日的實地照片
 PLAN PREPARED ON 5.6.2018
 BASED ON SITE PHOTOS TAKEN
 ON 11.5.2018



本圖於2018年6月5日擬備，所根據的資料為攝於2018年5月11日的實地照片
 PLAN PREPARED ON 5.6.2018
 BASED ON SITE PHOTOS TAKEN ON 11.5.2018

實地照片 SITE PHOTOS

臨時貨物裝卸及貨運設施（物流中心）（為期3年）
 元朗厦村丈量約份第124約地段第95號（部分）、
 第96號（部分）、第108號A分段（部分）、第119號（部分）、第154號（部分）、
 第155號、第156號（部分）、第157號餘段（部分）及第158號餘段（部分）
 TEMPORARY CARGO HANDLING AND FORWARDING FACILITY
 (LOGISTICS CENTRE) FOR A PERIOD OF 3 YEARS
 LOTS 95 (PART), 96 (PART), 108 S.A (PART), 119 (PART),
 154 (PART), 155, 156 (PART), 157 RP (PART) AND 158 RP (PART)
 IN D.D.124, HA TSUEN, YUEN LONG

規劃署
 PLANNING
 DEPARTMENT



參考編號
 REFERENCE No.
 A/HSK/74

圖 PLAN
 A-4b