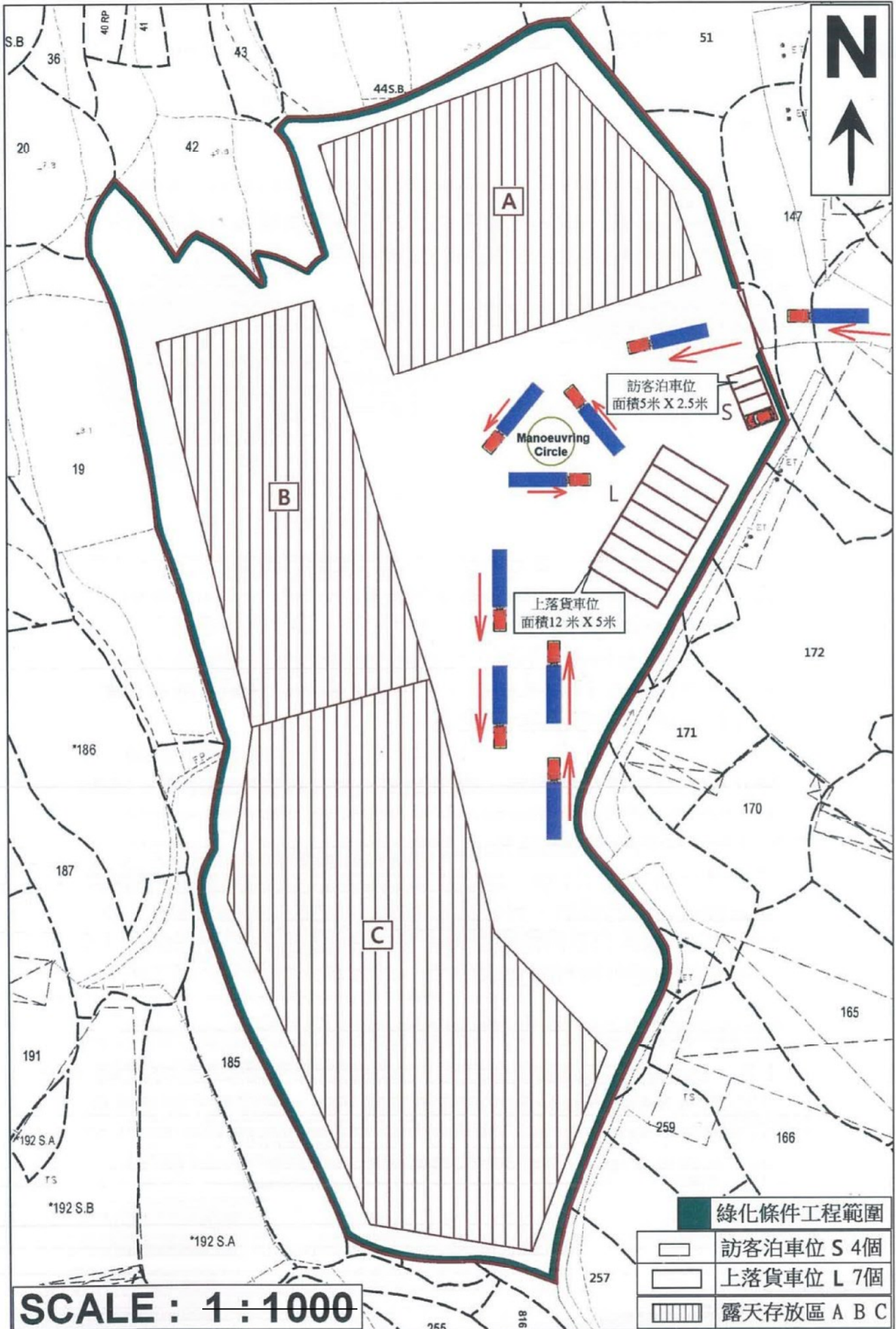


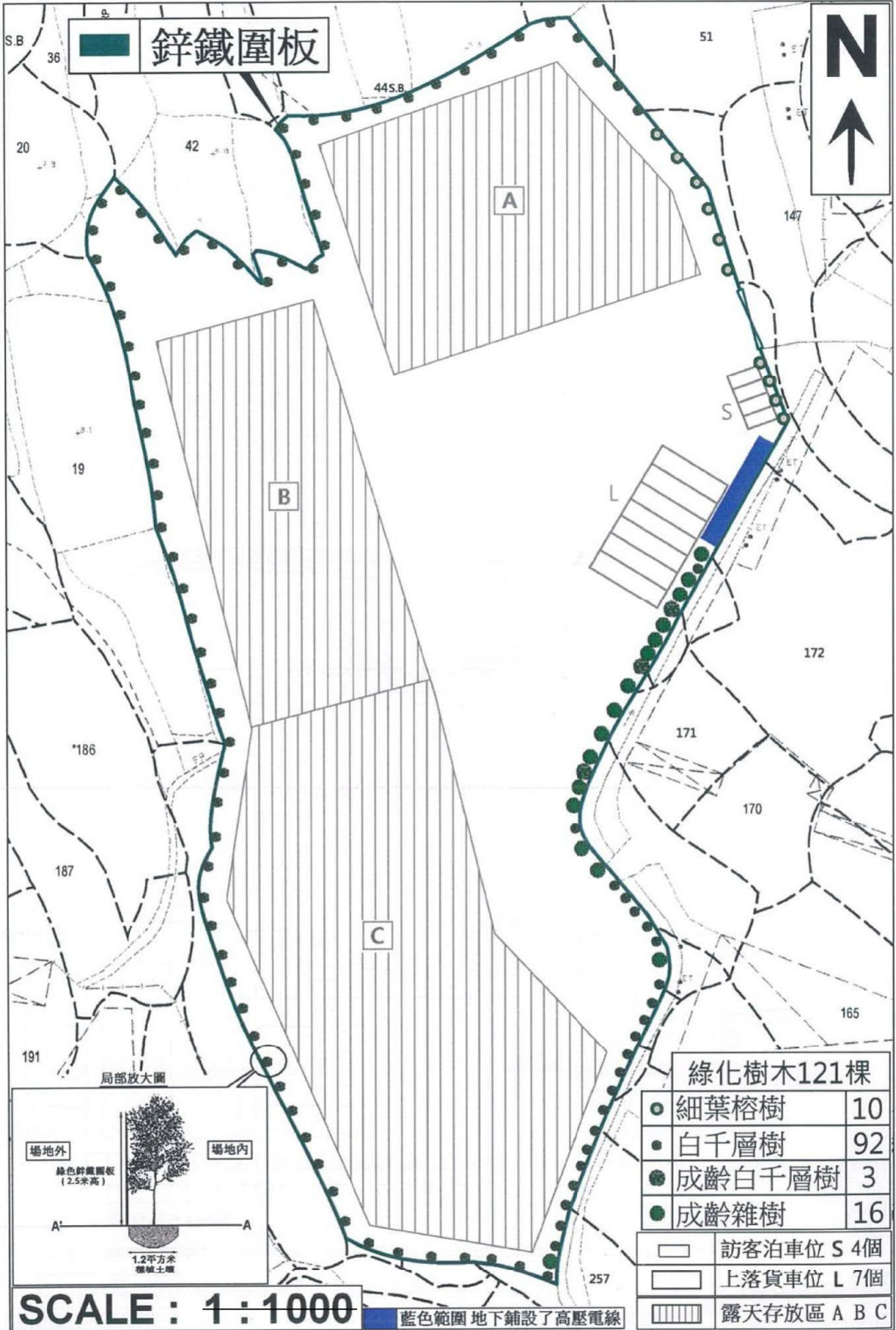
附圖 3：場地設計圖



(摘錄自申請人於 7. 5. 2018 呈交的申請書)
 (Extract from Applicant's
 Submission of 7.5.2018)

參考編號
 REFERENCE No.
 A/HSK/75

繪圖 DRAWING
 A-2

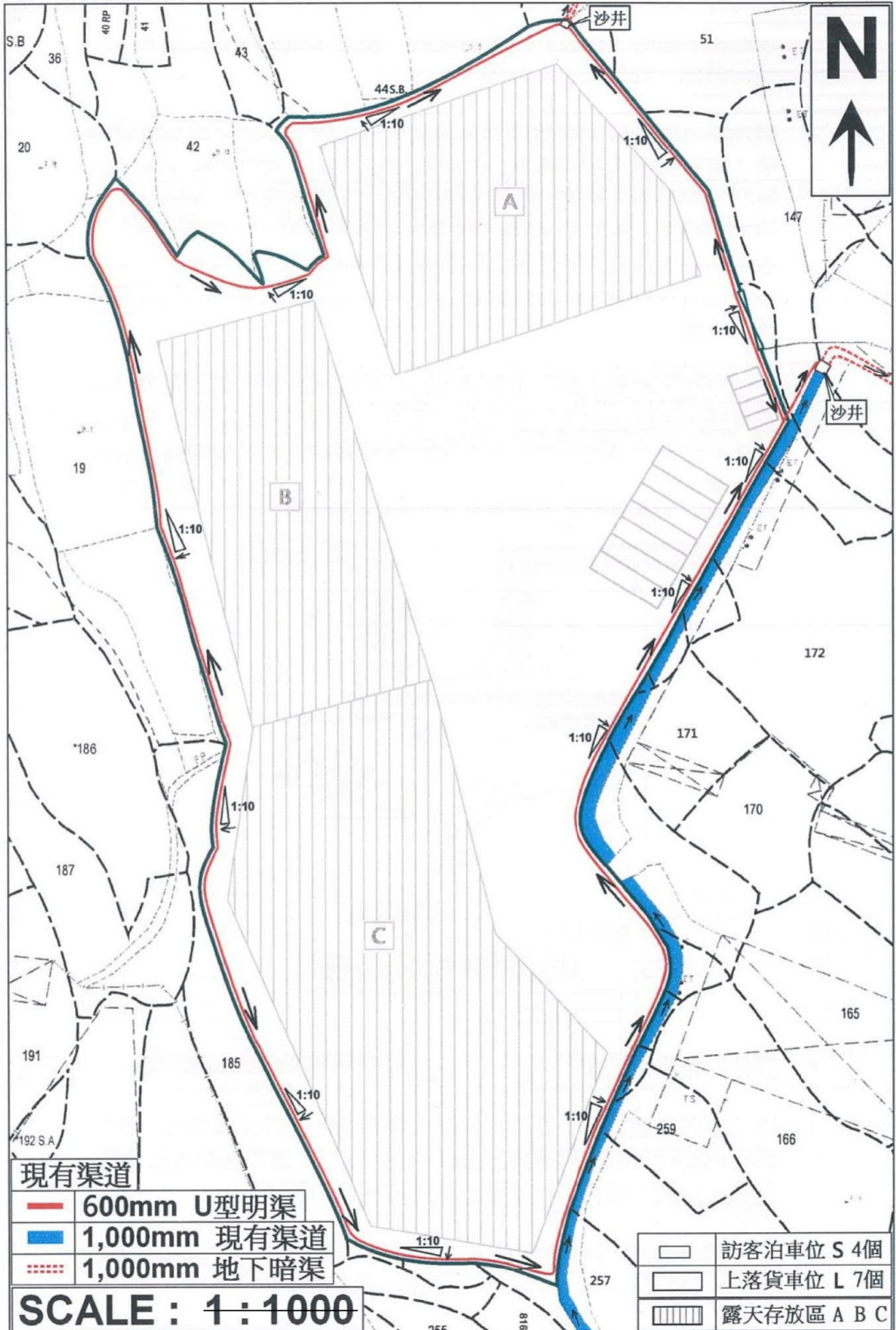


(摘錄自申請人於 7. 5. 2018 呈交的申請書)
(Extract from Applicant's Submission of 7.5.2018)

參考編號
REFERENCE No.
A/HSK/75

繪圖 DRAWING
A-3

附頁 1：渠務建議計劃圖



現有渠道

- 600mm U型明渠
- 1,000mm 現有渠道
- ⋯ 1,000mm 地下暗渠

SCALE : 1 : 1000

- 訪客泊車位 S 4個
- 上落貨車位 L 7個
- 露天存放區 A B C

(摘錄自申請人於 7. 5. 2018 呈交的申請書)
(Extract from Applicant's Submission of 7.5.2018)

參考編號 REFERENCE No. A/HSK/75	繪圖 DRAWING A-4
-----------------------------------	-------------------



鳳降村
Fung Kong Tsuen



連接屏廈路的通道
Access Leading from
Ping Ha Road

圖例 LEGEND



申請地點(界線只作識別用)
APPLICATION SITE
(BOUNDARY FOR IDENTIFICATION
PURPOSE ONLY)

本摘要圖於2018年6月26日擬備，所根據的資料為地政總署於2018年1月3日拍得的航攝照片編號 E033656C
EXTRACT PLAN PREPARED ON 26.6.2018
BASED ON AERIAL PHOTO No.
E033656C TAKEN ON 3.1.2018
BY LANDS DEPARTMENT

航攝照片 AERIAL PHOTO


擬議臨時露天存放建築材料 (為期3年)
元朗廈村丈量約份第125約地段第44號B分段(部分)、第50號(部分)、第51號(部分)、第167號(部分)、第168號(部分)、第169號(部分)、第171號(部分)、第172號(部分)、第173號(部分)、第174號(部分)、第175號(部分)、第176號(部分)、第177號(部分)、第178號、第179號、第180號A分段、第180號B分段、第181號(部分)、第182號、第183號(部分)、第184號(部分)、第257號(部分)、第258號(部分)及第259號(部分)
PROPOSED TEMPORARY OPEN STORAGE OF
CONSTRUCTION MATERIALS FOR A PERIOD OF 3 YEARS
LOTS 44 S.B (PART), 50 (PART), 51 (PART), 167 (PART), 168 (PART), 169 (PART), 171 (PART), 172 (PART), 173 (PART), 174 (PART), 175 (PART), 176 (PART), 177, 178, 179, 180 S.A, 180 S.B, 181 (PART), 182, 183 (PART), 184 (PART), 257 (PART), 258 (PART) AND 259 (PART) IN D.D. 125, HA TSUEN, YUEN LONG

規劃署
PLANNING
DEPARTMENT



參考編號
REFERENCE No.
A/HSK/75

圖 PLAN
A-3



本圖於2018年6月6日擬備，所根據的資料為攝於2018年5月29日的實地照片
 PLAN PREPARED ON 6.6.2018
 BASED ON SITE PHOTOS
 TAKEN ON 29.5.2018

實地照片 SITE PHOTOS

擬議臨時露天存放建築材料（為期3年）
 元朗廬村丈量約份第125約地段第44號B分段（部分）、第50號（部分）、第51號（部分）、第167號（部分）、第168號（部分）、第169號（部分）、第171號（部分）、第172號（部分）、第173號（部分）、第174號（部分）、第175號（部分）、第176號（部分）、第177號、第178號、第179號、第180號A分段、第180號B分段、第181號（部分）、第182號、第183號（部分）、第184號（部分）、第257號（部分）、第258號（部分）及第259號（部分）
 PROPOSED TEMPORARY OPEN STORAGE OF
 CONSTRUCTION MATERIALS FOR A PERIOD OF 3 YEARS
 LOTS 44 S.B (PART), 50 (PART), 51 (PART), 167 (PART), 168 (PART), 169 (PART), 171 (PART), 172 (PART), 173 (PART), 174 (PART), 175 (PART), 176 (PART), 177, 178, 179, 180 S.A, 180 S.B, 181 (PART), 182, 183 (PART), 184 (PART), 257 (PART), 258 (PART) AND 259 (PART) IN D.D. 125, HA TSUEN, YUEN LONG

規劃署
 PLANNING
 DEPARTMENT



參考編號
 REFERENCE No.
 A/HSK/75

圖 PLAN
 A-4a



5

申請地點
APPLICATION SITE



6

申請地點
APPLICATION SITE



7

申請地點
APPLICATION SITE



8

申請地點
APPLICATION SITE

實地照片 SITE PHOTOS

擬議臨時露天存放建築材料（為期3年）

元朗廬村丈量約份第125約地段第44號B分段（部分）、第50號（部分）、第51號（部分）、第167號（部分）、第168號（部分）、第169號（部分）、第171號（部分）、第172號（部分）、第173號（部分）、第174號（部分）、第175號（部分）、第176號（部分）、第177號、第178號、第179號、第180號A分段、第180號B分段、第181號（部分）、第182號、第183號（部分）、第184號（部分）、第257號（部分）、第258號（部分）及第259號（部分）

PROPOSED TEMPORARY OPEN STORAGE OF

CONSTRUCTION MATERIALS FOR A PERIOD OF 3 YEARS
LOTS 44 S.B (PART), 50 (PART), 51 (PART), 167 (PART), 168 (PART), 169 (PART), 171 (PART), 172 (PART), 173 (PART), 174 (PART), 175 (PART), 176 (PART), 177, 178, 179, 180 S.A, 180 S.B, 181 (PART), 182, 183 (PART), 184 (PART), 257 (PART), 258 (PART) AND 259 (PART) IN D.D. 125, HA TSUEN, YUEN LONG

規劃署
PLANNING
DEPARTMENT



本圖於2018年6月6日擬備，所根據的資料為攝於2018年5月29日的實地照片
PLAN PREPARED ON 6.6.2018
BASED ON SITE PHOTOS
TAKEN ON 29.5.2018

參考編號
REFERENCE No.
A/HSK/75

圖 PLAN
A-4b



9

申請地點
APPLICATION SITE



10

申請地點
APPLICATION SITE



11

申請地點
APPLICATION SITE

實地照片 SITE PHOTOS

擬議臨時露天存放建築材料 (為期3年)

元朗廬村丈量約份第125約地段第44號B分段(部分)、第50號(部分)、第51號(部分)、第167號(部分)、第168號(部分)、第169號(部分)、第171號(部分)、第172號(部分)、第173號(部分)、第174號(部分)、第175號(部分)、第176號(部分)、第177號、第178號、第179號、第180號A分段、第180號B分段、第181號(部分)、第182號、第183號(部分)、第184號(部分)、第257號(部分)、第258號(部分)及第259號(部分)

PROPOSED TEMPORARY OPEN STORAGE OF CONSTRUCTION MATERIALS FOR A PERIOD OF 3 YEARS

LOTS 44 S.B (PART), 50 (PART), 51 (PART), 167 (PART), 168 (PART), 169 (PART), 171 (PART), 172 (PART), 173 (PART), 174 (PART), 175 (PART), 176 (PART), 177, 178, 179, 180 S.A, 180 S.B, 181 (PART), 182, 183 (PART), 184 (PART), 257 (PART), 258 (PART) AND 259 (PART) IN D.D. 125, HA TSUEN, YUEN LONG

規劃署
PLANNING
DEPARTMENT



參考編號
REFERENCE No.
A/HSK/75

圖 PLAN
A-4c

本圖於2018年6月6日擬備，所根據的資料為攝於2018年5月29日的實地照片
PLAN PREPARED ON 6.6.2018
BASED ON SITE PHOTOS
TAKEN ON 29.5.2018