

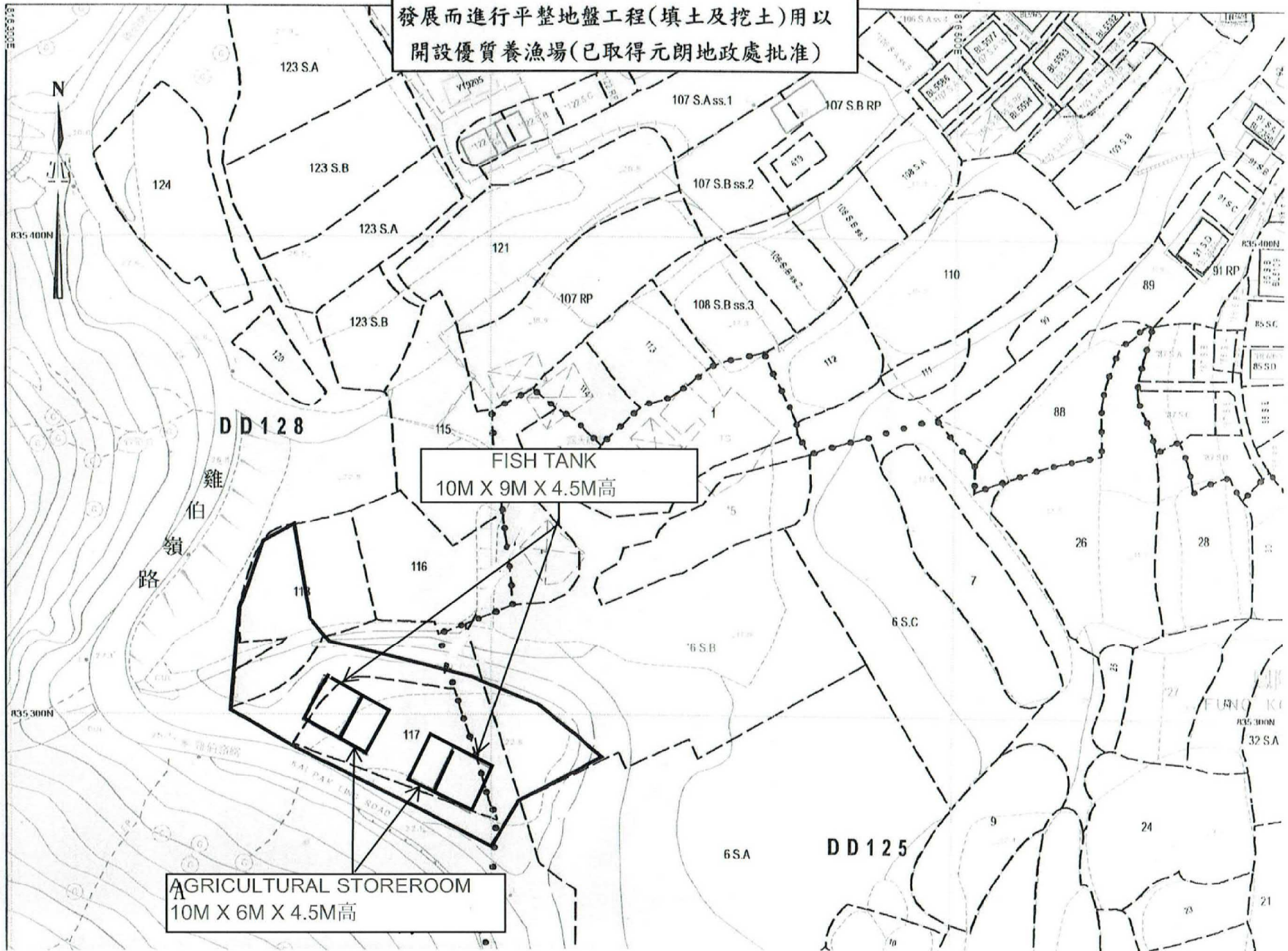
為了第1欄用途〈註釋〉說明頁內經常准許用途
發展而進行平整地盤工程(填土及挖土)用以
開設優質養漁場(已取得元朗地政處批准)



(摘錄自申請人於 3.7.2018 呈交的進一步資料)
(Extract from Applicant's Further
Information Submitted on 3.7.2018)

參考編號 REFERENCE No. A/HSK/78	繪圖 DRAWING A-1
-----------------------------------	-------------------

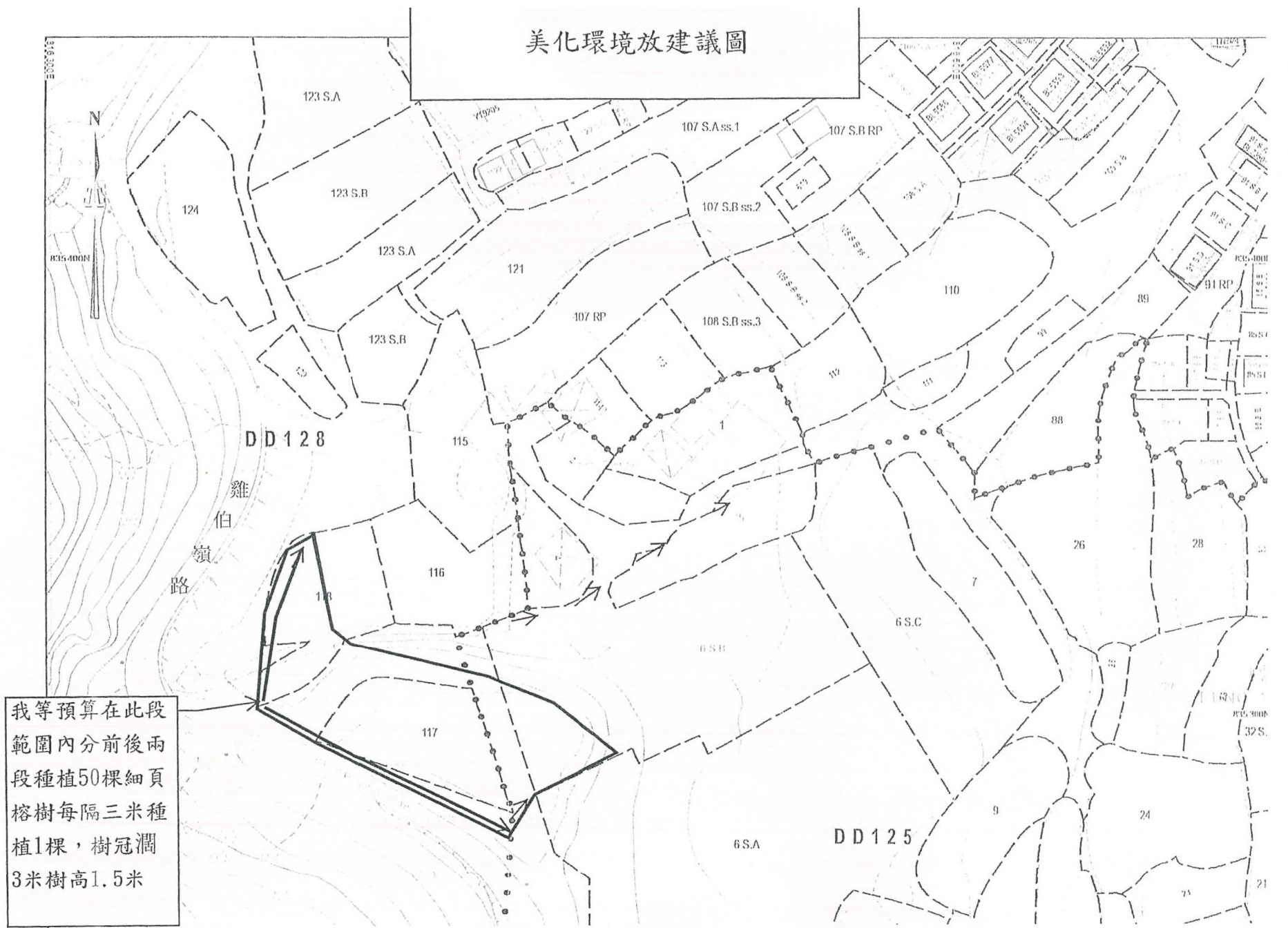
為了第1欄用途<註釋>說明頁內經常准許用途
發展而進行平整地盤工程(填土及挖土)用以
開設優質養魚場(已取得元朗地政處批准)



(摘錄自申請人於 23. 5. 2018 呈交的申請書)
(Extract from Applicant's
Submission of 23.5.2018)

參考編號 REFERENCE No. A/HSK/78	繪圖 DRAWING A-2
-----------------------------------	-------------------

美化環境放建議圖

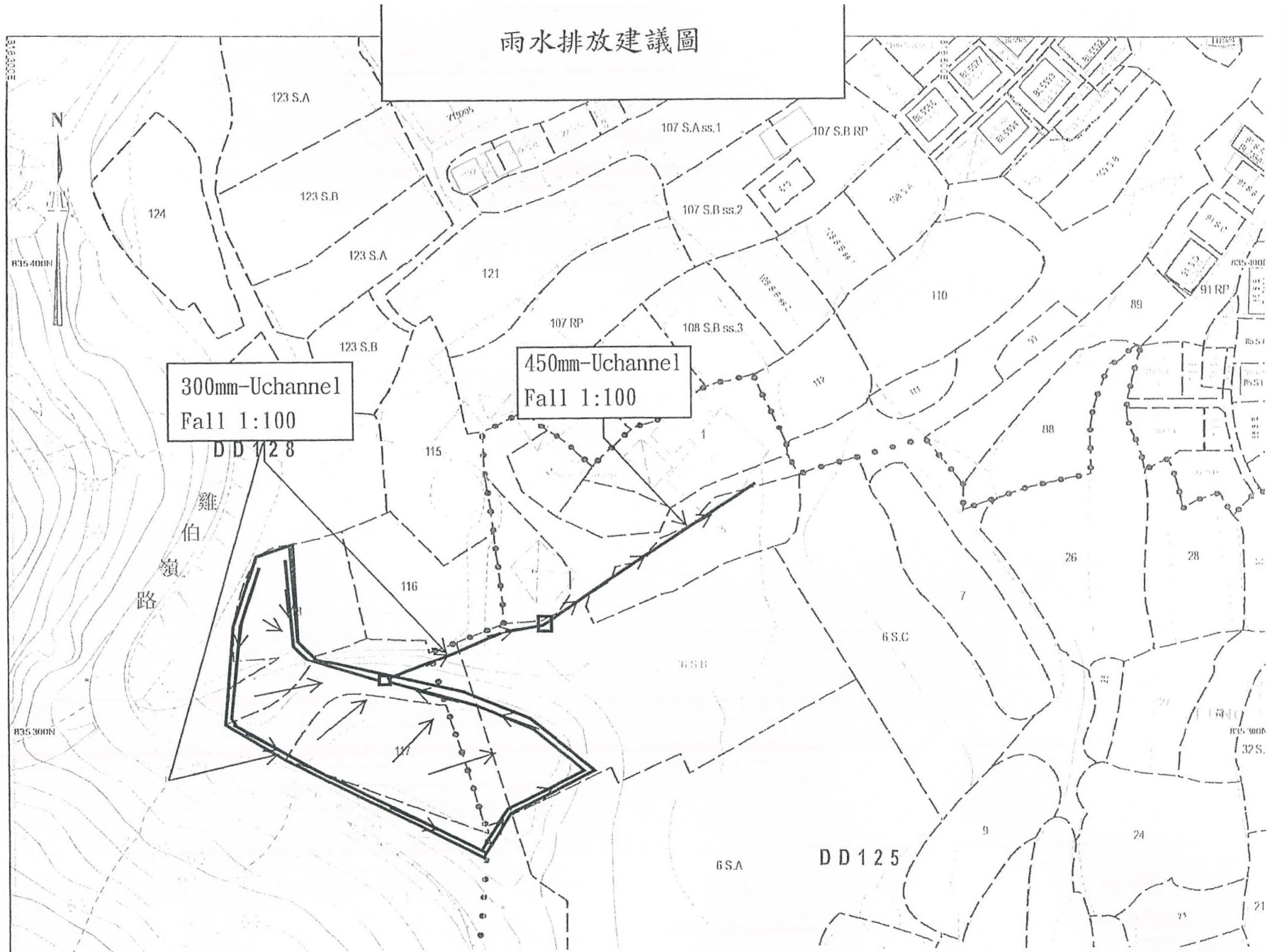


我等預算在此段範圍內分前後兩段種植50棵細頁榕樹每隔三米種植1棵，樹冠濶3米樹高1.5米

(摘錄自申請人於 23. 5. 2018 呈交的申請書)
(Extract from Applicant's Submission of 23.5.2018)

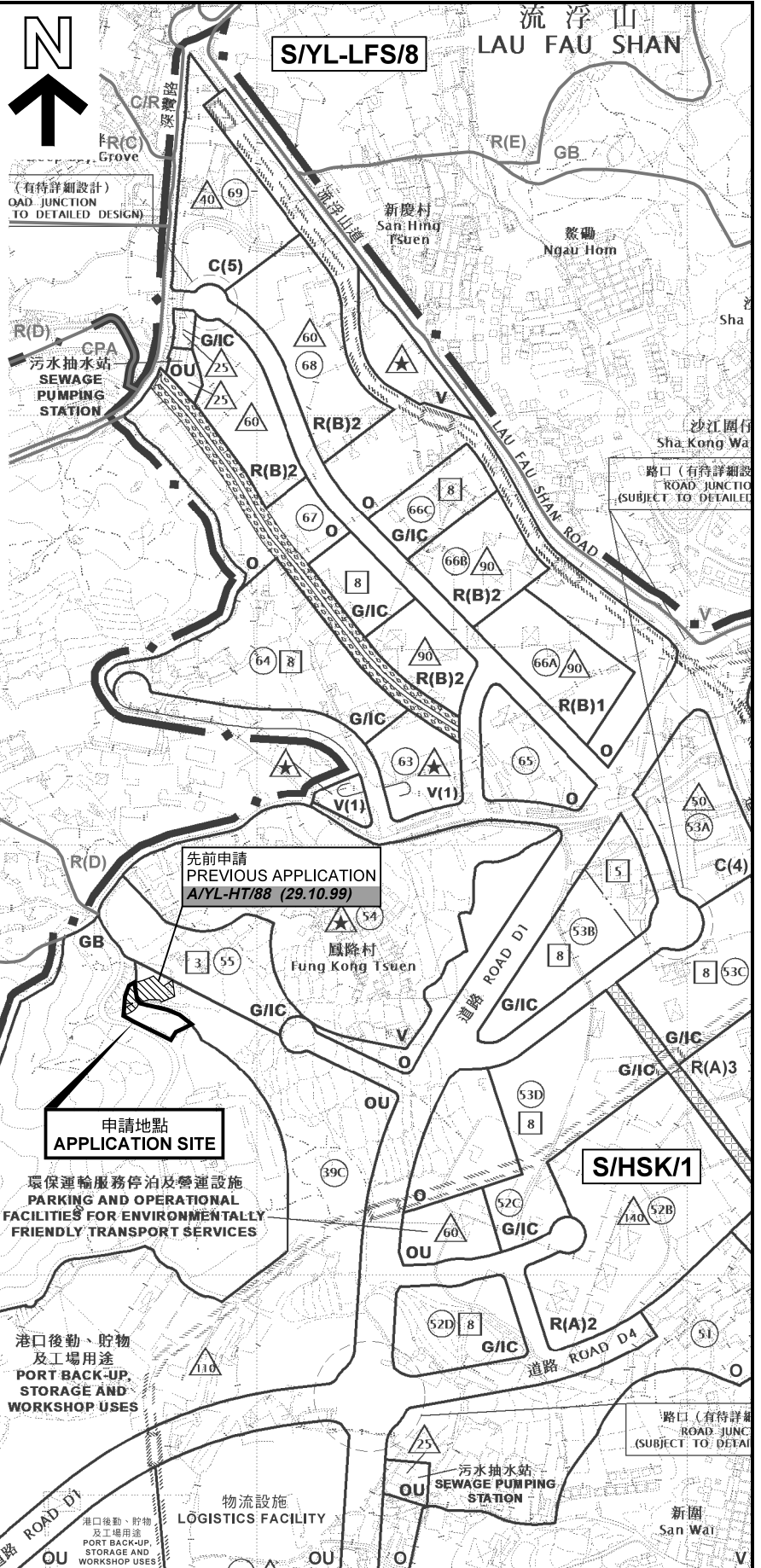
參考編號 REFERENCE No. A/HSK/78	繪圖 DRAWING A-3
-----------------------------------	-------------------

雨水排放建議圖



(摘錄自申請人於 23. 5. 2018 呈交的申請書)
 (Extract from Applicant's
 Submission of 23.5.2018)

參考編號 REFERENCE No. A/HSK/78	繪圖 DRAWING A-4
--	--------------------------



位置圖 LOCATION PLAN

擬議挖土及填土工程，以作准許的農業用途（魚類培育設施）
元朗鳳降村雞伯嶺路丈量約份第125約地段第6號B分段（部分）、
丈量約份第128約地段第117號及第118號（部分）和毗連政府土地
PROPOSED EXCAVATION OF LAND AND FILLING OF LAND
FOR PERMITTED AGRICULTURAL USE (FISH FARMING)
LOT 6 S.B (PART) IN D.D.125, LOTS 117 AND 118 (PART) IN D.D.128,
AND ADJOINING GOVERNMENT LAND, KAI PAK LING ROAD,
FUNG KONG TSUEN, YUEN LONG
SCALE 1: 7 500 比例尺

米 100 0 100 200 300 米
METRES

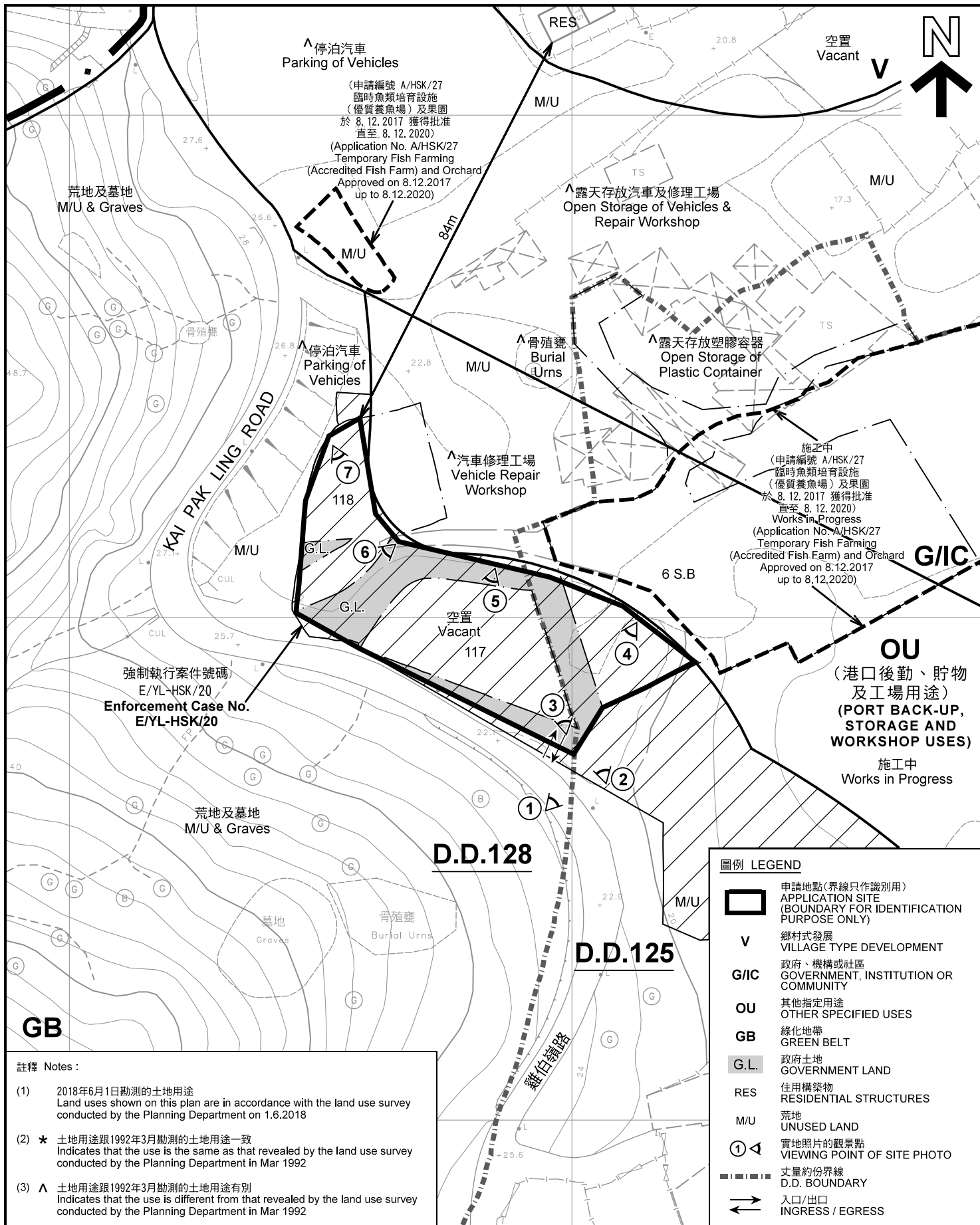
規劃署
PLANNING
DEPARTMENT



參考編號
REFERENCE No.
A/HSK/78

圖 PLAN
A-1

本摘要圖於2018年6月14日擬備，
所根據的資料為於2017年5月26日
展示的分區計劃大綱圖編號 S/HSK/1
EXTRACT PLAN PREPARED ON 14.6.2018
BASED ON OUTLINE ZONING PLAN No.
S/HSK/1 EXHIBITED ON 26.5.2017



- 註釋 Notes :
- (1) 2018年6月1日勘測的土地用途
Land uses shown on this plan are in accordance with the land use survey conducted by the Planning Department on 1.6.2018
 - (2) * 土地用途跟1992年3月勘測的土地用途一致
Indicates that the use is the same as that revealed by the land use survey conducted by the Planning Department in Mar 1992
 - (3) ^ 土地用途跟1992年3月勘測的土地用途有別
Indicates that the use is different from that revealed by the land use survey conducted by the Planning Department in Mar 1992

圖例 LEGEND	
	申請地點(界線只作識別用) APPLICATION SITE (BOUNDARY FOR IDENTIFICATION PURPOSE ONLY)
	鄉村式發展 VILLAGE TYPE DEVELOPMENT
	政府、機構或社區 GOVERNMENT, INSTITUTION OR COMMUNITY
	其他指定用途 OTHER SPECIFIED USES
	綠化地帶 GREEN BELT
	政府土地 GOVERNMENT LAND
	住用構築物 RESIDENTIAL STRUCTURES
	荒地 UNUSED LAND
	實地照片的觀景點 VIEWING POINT OF SITE PHOTO
	丈量約份界線 D.D. BOUNDARY
	入口/出口 INGRESS / EGRESS

本摘要圖於2018年7月5日擬備，所根據的資料為測量圖編號 6-NW-1B 及 6-NW-1D EXTRACT PLAN PREPARED ON 5.7.2018 BASED ON SURVEY SHEETS No. 6-NW-1B & 6-NW-1D

平面圖 SITE PLAN

擬議挖土及填土工程，以作准許的農業用途（魚類培育設施）
元朗鳳降村雞伯嶺路丈量約份第125約地段第6號B分段（部分）、
丈量約份第128約地段第117號及第118號（部分）和毗連政府土地
PROPOSED EXCAVATION OF LAND AND FILLING OF LAND
FOR PERMITTED AGRICULTURAL USE (FISH FARMING)
LOT 6 S.B (PART) IN D.D.125, LOTS 117 AND 118 (PART) IN D.D.128,
AND ADJOINING GOVERNMENT LAND, KAI PAK LING ROAD,
FUNG KONG TSUEN, YUEN LONG
SCALE 1 : 1 000 比例尺

米 20 0 20 40 米
METRES

**規劃署
PLANNING
DEPARTMENT**

參考編號
REFERENCE No.
A/HSK/78

圖 PLAN
A-2



圖例 LEGEND



申請地點(界線只作識別用)
APPLICATION SITE
(BOUNDARY FOR IDENTIFICATION
PURPOSE ONLY)

本摘要圖於2018年6月25日擬備，所根據的資料為地政總署於2018年1月3日拍得的航攝照片編號 E033654C

EXTRACT PLAN PREPARED ON 25.6.2018
BASED ON AERIAL PHOTO No.
E033654C TAKEN ON 3.1.2018
BY LANDS DEPARTMENT

航攝照片 AERIAL PHOTO

擬議挖土及填土工程，以作准許的農業用途（魚類培育設施）
元朗鳳降村雞伯嶺路丈量約份第125約地段第6號B分段（部分）、
丈量約份第128約地段第117號及第118號（部分）和毗連政府土地
FOR PERMITTED AGRICULTURAL USE (FISH FARMING)
LOT 6 S.B (PART) IN D.D.125, LOTS 117 AND 118 (PART) IN D.D.128,
AND ADJOINING GOVERNMENT LAND, KAI PAK LING ROAD,
FUNG KONG TSUEN, YUEN LONG

規劃署
PLANNING
DEPARTMENT

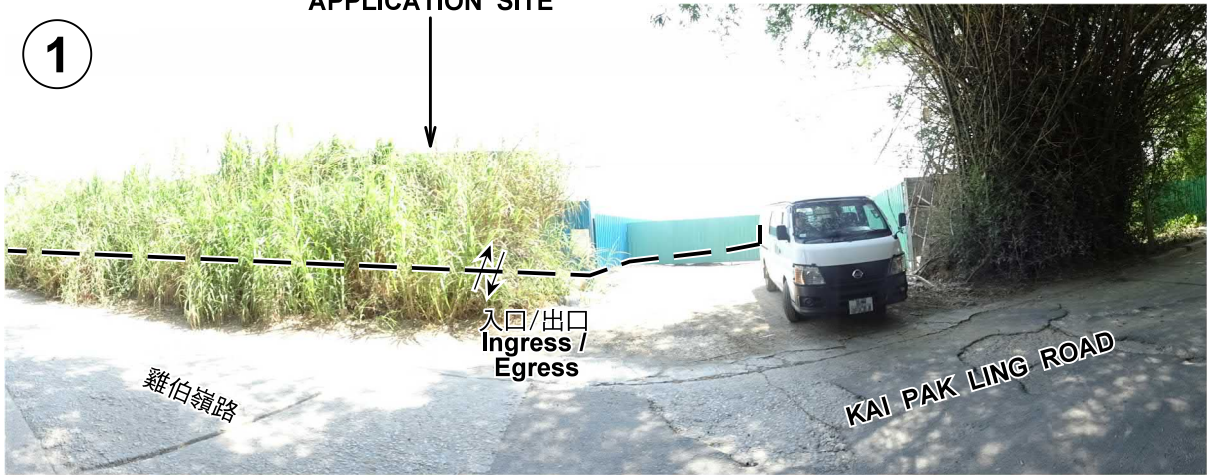


參考編號
REFERENCE No.
A/HSK/78

圖 PLAN
A-3

1

申請地點
APPLICATION SITE



2

申請地點
APPLICATION SITE



3

申請地點
APPLICATION SITE



申請地點界線只作識別用 APPLICATION SITE BOUNDARY FOR IDENTIFICATION PURPOSE ONLY

實地照片 SITE PHOTOS

擬議挖土及填土工程，以作准許的農業用途（魚類培育設施）
元朗鳳降村雞伯嶺路丈量約份第125約地段第6號B分段（部分）、
丈量約份第128約地段第117號及第118號（部分）和毗連政府土地
PROPOSED EXCAVATION OF LAND AND FILLING OF LAND
FOR PERMITTED AGRICULTURAL USE (FISH FARMING)
LOT 6 S.B (PART) IN D.D.125, LOTS 117 AND 118 (PART) IN D.D.128,
AND ADJOINING GOVERNMENT LAND, KAI PAK LING ROAD,
FUNG KONG TSUEN, YUEN LONG

規劃署
PLANNING
DEPARTMENT



參考編號
REFERENCE No.
A/HSK/78

圖 PLAN
A-4a

本圖於2018年6月28日擬備，所根據的
資料為攝於2018年6月1日的實地照片
PLAN PREPARED ON 28.6.2018
BASED ON SITE PHOTOS
TAKEN ON 1.6.2018



4

申請地點
APPLICATION SITE



5

申請地點
APPLICATION SITE



6

申請地點
APPLICATION SITE



7

申請地點
APPLICATION SITE

實地照片 SITE PHOTOS

擬議挖土及填土工程，以作准許的農業用途（魚類培育設施）
元朗鳳降村雞伯嶺路丈量約份第125約地段第6號B分段（部分）、
丈量約份第128約地段第117號及第118號（部分）和毗連政府土地
PROPOSED EXCAVATION OF LAND AND FILLING OF LAND
FOR PERMITTED AGRICULTURAL USE (FISH FARMING)
LOT 6 S.B (PART) IN D.D.125, LOTS 117 AND 118 (PART) IN D.D.128,
AND ADJOINING GOVERNMENT LAND, KAI PAK LING ROAD,
FUNG KONG TSUEN, YUEN LONG

規 劃 署
PLANNING
DEPARTMENT



參考編號
REFERENCE No.
A/HSK/78

圖 PLAN
A-4b

本圖於2018年6月28日擬備，所根據的資料為攝於2018年6月1日的實地照片
PLAN PREPARED ON 28.6.2018
BASED ON SITE PHOTOS
TAKEN ON 1.6.2018