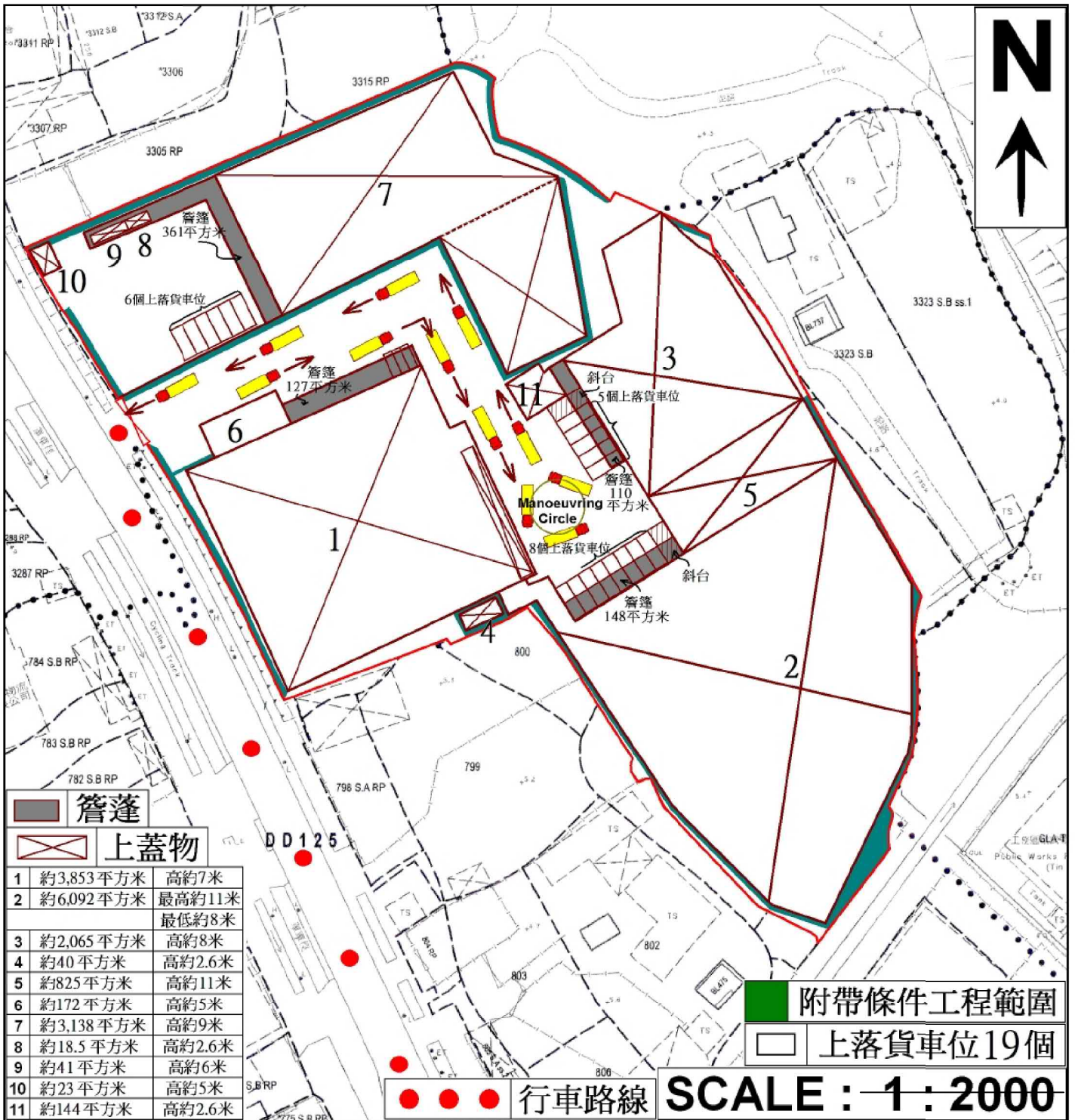


附圖 3：場地設計圖 (17-8-2018)

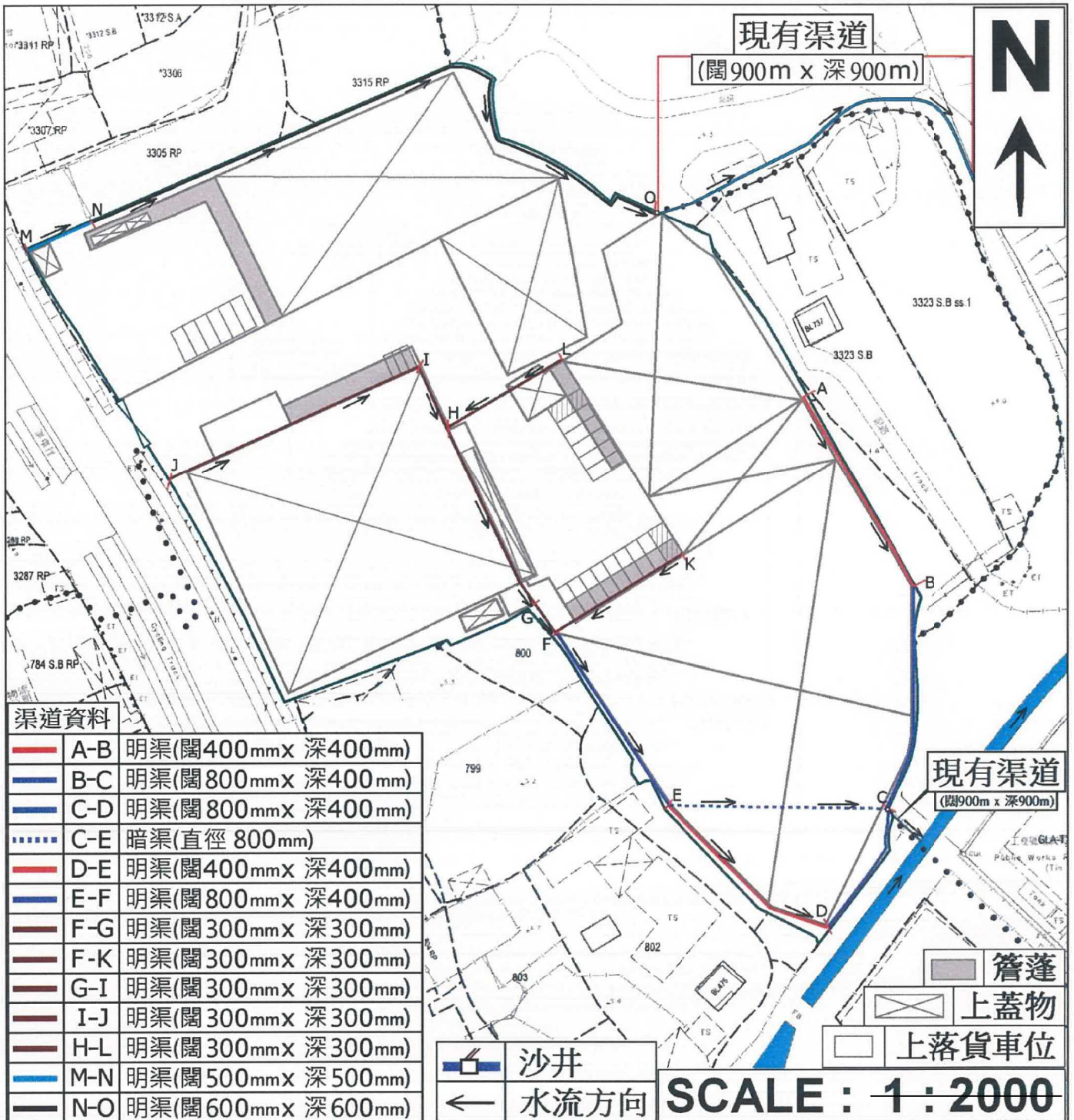


(摘錄自申請人於 17.8.2018 呈交的進一步資料)
(Extract from Applicant's Further Information Submitted on 17.8.2018)

參考編號
REFERENCE No.
A/HSK/94

繪圖 DRAWING
A-1

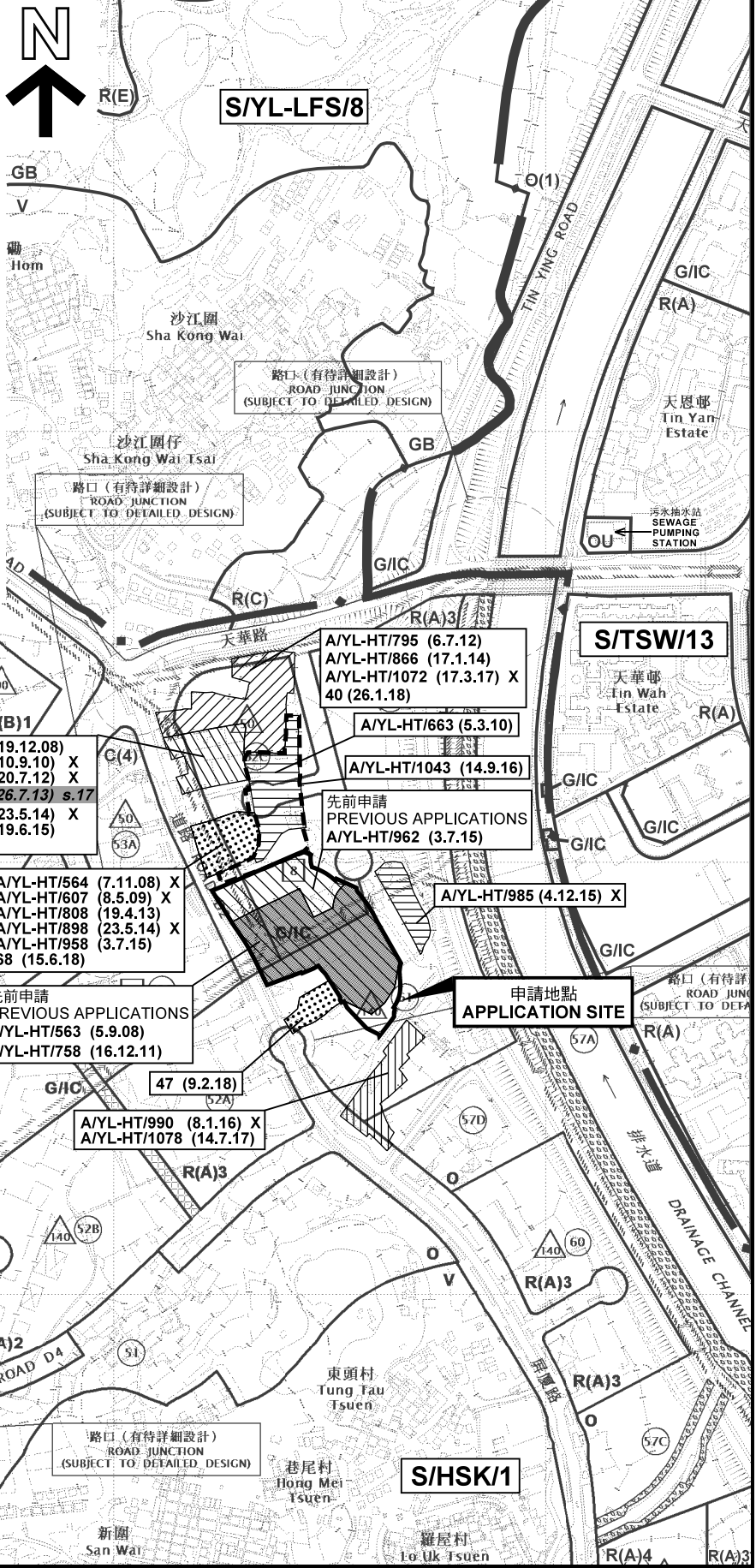
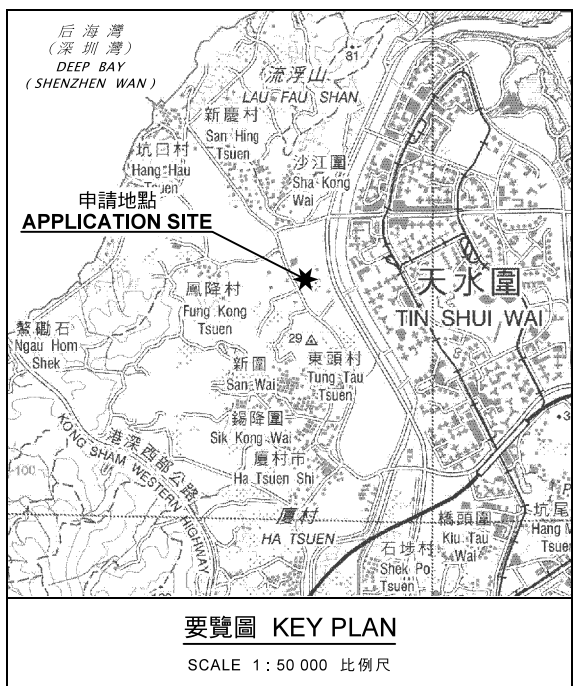
附頁 1：渠務建議計劃圖



(摘錄自申請人於 25. 7. 2018 提交的申請書)
(Extract from Applicant's
Submission of 25.7.2018)

參考編號
REFERENCE No.
A/HSK/94

繪圖 DRAWING
A-3



圖例 LEGEND

243 (17.7.04)	獲批准的申請 APPROVED APPLICATION
244 (17.7.04)	被拒絕的申請 REJECTED APPLICATION
72 (10.9.99) X	已撤銷 REVOKED
---	會議日期 DATE OF MEETING
---	申請編號 APPLICATION NUMBER

申請地點界線只作識別用
APPLICATION SITE BOUNDARY
FOR IDENTIFICATION PURPOSE ONLY

位置圖 LOCATION PLAN


本摘要圖於2018年8月31日擬備，所根據的資料為於2017年5月26日展示的分區計劃大綱圖編號 S/HSK/1 EXTRACT PLAN PREPARED ON 31.8.2018 BASED ON OUTLINE ZONING PLAN No. S/HSK/1 EXHIBITED ON 26.5.2017

位置圖 LOCATION PLAN

臨時物流中心及貨倉 (為期3年)
元朗厦村丈量約份第125約地段第797號餘段(部分)、第799號(部分)、第800號(部分)、第801號(部分)及第809號餘段(部分)、丈量約份第129約地段第3299號餘段(部分)、第3300號(部分)、第3301號、第3302號(部分)、第3303號餘段(部分)、第3304號餘段(部分)、第3305號餘段(部分)、第3315號餘段(部分)、第3316號、第3317號、第3323號A分段(部分)、第3323號B分段(部分)、第3324號A分段、第3324號B分段、第3325號(部分)及第3326號和毗連政府土地
TEMPORARY LOGISTIC CENTRE AND WAREHOUSE FOR A PERIOD OF 3 YEARS
LOTS 797 RP (PART), 799 (PART), 800 (PART), 801 (PART) AND 809 RP (PART) IN D.D.125, LOTS 3299 RP (PART), 3300 (PART), 3301, 3302 (PART), 3303 RP (PART), 3304 RP (PART), 3305 RP (PART), 3315 RP (PART), 3316, 3317, 3323 S.A (PART), 3323 S.B (PART), 3324 S.A, 3324 S.B, 3325 (PART) AND 3326 IN D.D.129, AND ADJOINING GOVERNMENT LAND, HA TSUEN, YUEN LONG
SCALE 1: 7 500 比例尺

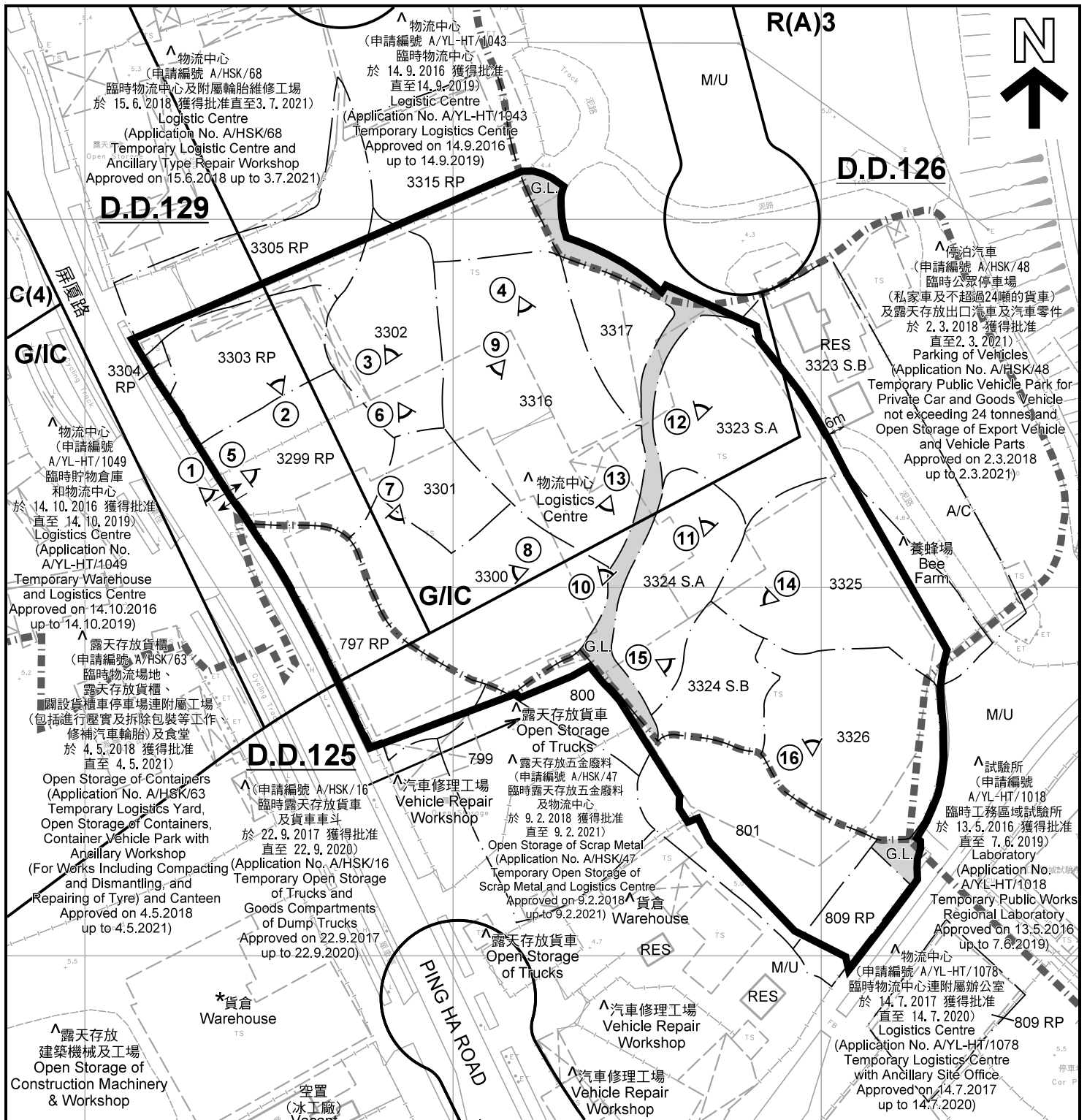
米 100 0 100 200 300 米
METRES

**規劃署
PLANNING
DEPARTMENT**



參考編號
REFERENCE No.
A/HSK/94

**圖 PLAN
A-1**



註釋 Notes:

- (1) 2018年8月13日勘測的土地用途
Land uses shown on this plan are in accordance with the land use survey conducted by the Planning Department on 13.8.2018
- (2) * 土地用途跟1992年3月25日勘測的土地用途一致
Indicates that the use is the same as that revealed by the land use survey conducted by the Planning Department on 25.3.1992
- (3) ^ 土地用途跟1992年3月25日勘測的土地用途有別
Indicates that the use is different from that revealed by the land use survey conducted by the Planning Department on 25.3.1992

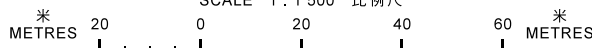
圖例 LEGEND

	申請地點(界線只作識別用) APPLICATION SITE (BOUNDARY FOR IDENTIFICATION PURPOSE ONLY)	RES	住用構築物 RESIDENTIAL STRUCTURES
C	商業 COMMERCIAL	M/U	荒地 UNUSED LAND
R(A)	住宅(甲類) RESIDENTIAL (GROUP A)	A/C	常耕農地 CULTIVATED AGRICULTURAL LAND
G/I/C	政府、機構或社區 GOVERNMENT, INSTITUTION OR COMMUNITY		實地照片的觀景點 VIEWING POINT OF SITE PHOTO
G.L.	政府土地 GOVERNMENT LAND		丈量約份界線 D.D. BOUNDARY
			入口/出口 INGRESS / EGRESS

平面圖 SITE PLAN

本摘要圖於2018年8月31日擬備，所根據的資料為測量圖編號 6-NW-2A、2B、2C 及 2D
EXTRACT PLAN PREPARED ON 31.8.2018
BASED ON SURVEY SHEETS No.
6-NW-2A, 2B, 2C & 2D

臨時物流中心及貨倉(為期3年)
元朗厦村丈量約份第125約地段第797號餘段(部分)、
第799號(部分)、第800號(部分)、第801號(部分)及第809號餘段(部分)、
丈量約份第129約地段第3299號餘段(部分)、第3300號(部分)、第3301號、第3302號(部分)、第3303號餘段(部分)、
第3304號餘段(部分)、第3305號餘段(部分)、第3315號餘段(部分)、第3316號、第3317號、第3323號A分段(部分)、
第3323號B分段(部分)、第3324號A分段、第3324號B分段、第3325號(部分)及第3326號和毗連政府土地
TEMPORARY LOGISTIC CENTRE AND WAREHOUSE FOR A PERIOD OF 3 YEARS
LOTS 797 RP (PART), 799 (PART), 800 (PART), 801 (PART) AND 809 RP (PART) IN D.D.125,
LOTS 3299 RP (PART), 3300 (PART), 3301, 3302 (PART), 3303 RP (PART), 3304 RP (PART),
3305 RP (PART), 3315 RP (PART), 3316, 3317, 3323 S.A (PART), 3324 S.B (PART), 3324 S.A, 3324 S.B,
3325 (PART) AND 3326 IN D.D.129, AND ADJOINING GOVERNMENT LAND, HA TSUEN, YUEN LONG
SCALE 1 : 1 500 比例尺



**規劃署
PLANNING
DEPARTMENT**



參考編號
REFERENCE No.
A/HSK/94

圖 PLAN
A-2



圖例 LEGEND



申請地點(界線只作識別用)
APPLICATION SITE
(BOUNDARY FOR IDENTIFICATION
PURPOSE ONLY)

本摘要圖於2018年8月31日擬備，所根據的資料為地政總署於2018年1月3日拍得的航攝照片編號 E033629C
EXTRACT PLAN PREPARED ON 31.8.2018
BASED ON AERIAL PHOTO No.
E033629C TAKEN ON 3.1.2018
BY LANDS DEPARTMENT

航攝照片 AERIAL PHOTO

臨時物流中心及貨倉 (為期3年)
元朗厦村丈量約份第125約地段第197號餘段(部分)、
第799號(部分)、第800號(部分)、第801號(部分)及第809號餘段(部分)、
丈量約份第129約地段第3299號餘段(部分)、第3300號(部分)、第3301號、第3302號(部分)、第3303號餘段(部分)、
第3304號餘段(部分)、第3305號餘段(部分)、第3315號餘段(部分)、第3316號、第3317號、第3323號A分段(部分)、
第3323號B分段(部分)、第3324號A分段、第3324號B分段、第3325號(部分)及第3326號和毗連政府土地
TEMPORARY LOGISTIC CENTRE AND WAREHOUSE FOR A PERIOD OF 3 YEARS
LOTS 797 RP (PART), 799 (PART), 800 (PART), 801 (PART) AND 809 RP (PART) IN D.D.125,
LOTS 3299 RP (PART), 3300 (PART), 3301, 3302 (PART), 3303 RP (PART), 3304 RP (PART),
3305 RP (PART), 3315 RP (PART), 3316, 3317, 3323 S.A (PART), 3323 S.B (PART), 3324 S.A, 3324 S.B,
3325 (PART) AND 3326 IN D.D.129, AND ADJOINING GOVERNMENT LAND, HA TSUEN, YUEN LONG

規劃署
PLANNING
DEPARTMENT



參考編號
REFERENCE No.
A/HSK/94

圖 PLAN
A-3

申請地點
APPLICATION SITE



實地照片 SITE PHOTOS

本圖於2018年8月31日擬備，所根據的資料為攝於2018年8月13日的實地照片
PLAN PREPARED ON 31.8.2018
BASED ON SITE PHOTOS
TAKEN ON 13.8.2018

臨時物流中心及貨倉（為期3年）
元朗厦村丈量約份第125約地段第797號餘段（部分）、
第799號（部分）、第800號（部分）、第801號（部分）及第809號餘段（部分）、
丈量約份第129約地段第3299號餘段（部分）、第3300號（部分）、第3301號、第3302號（部分）、第3303號餘段（部分）、
第3304號餘段（部分）、第3305號餘段（部分）、第3315號餘段（部分）、第3316號、第3317號、第3323號A分段（部分）、
第3323號B分段（部分）、第3324號A分段、第3324號B分段、第3325號（部分）及第3326號和毗連政府土地
TEMPORARY LOGISTIC CENTRE AND WAREHOUSE FOR A PERIOD OF 3 YEARS
LOTS 797 RP (PART), 799 (PART), 800 (PART), 801 (PART) AND 809 RP (PART) IN D.D.125,
LOTS 3299 RP (PART), 3300 (PART), 3301, 3302 (PART), 3303 RP (PART), 3304 RP (PART),
3305 RP (PART), 3315 RP (PART), 3316, 3317, 3323 S.A (PART), 3323 S.B (PART), 3324 S.A, 3324 S.B,
3325 (PART) AND 3326 IN D.D.129, AND ADJOINING GOVERNMENT LAND, HA TSUEN, YUEN LONG

規劃署
PLANNING
DEPARTMENT



參考編號
REFERENCE No.
A/HSK/94

圖 PLAN
A-4a



申請地點
APPLICATION SITE



申請地點
APPLICATION SITE



申請地點
APPLICATION SITE



申請地點
APPLICATION SITE

實地照片 SITE PHOTOS

臨時物流中心及貨倉（為期3年）
元朗厦村丈量約份第125約地段第797號餘段（部分）、
第799號（部分）、第800號（部分）、第801號（部分）及第809號餘段（部分）、
丈量約份第129約地段第3299號餘段（部分）、第3300號（部分）、第3301號、第3302號（部分）、第3303號餘段（部分）、
第3304號餘段（部分）、第3305號餘段（部分）、第3315號餘段（部分）、第3316號、第3317號、第3318號、第3323號A分段（部分）、
第3323號B分段（部分）、第3324號A分段、第3324號B分段、第3325號（部分）及第3326號和毗連政府土地
TEMPORARY LOGISTIC CENTRE AND WAREHOUSE FOR A PERIOD OF 3 YEARS
LOTS 797 RP (PART), 799 (PART), 800 (PART), 801 (PART) AND 809 RP (PART) IN D.D.125,
LOTS 3299 RP (PART), 3300 (PART), 3301, 3302 (PART), 3303 RP (PART), 3304 RP (PART),
3305 RP (PART), 3315 RP (PART), 3316, 3317, 3323 S.A (PART), 3323 S.B (PART), 3324 S.A, 3324 S.B,
3325 (PART) AND 3326 IN D.D.129, AND ADJOINING GOVERNMENT LAND, HA TSUEN, YUEN LONG

規劃署
PLANNING
DEPARTMENT



參考編號
REFERENCE No.
A/HSK/94

圖 PLAN
A-4b

本圖於2018年8月31日擬備，所根據的資料為攝於2018年8月13日的實地照片
PLAN PREPARED ON 31.8.2018
BASED ON SITE PHOTOS
TAKEN ON 13.8.2018



申請地點
APPLICATION SITE



申請地點
APPLICATION SITE



申請地點
APPLICATION SITE



申請地點
APPLICATION SITE

實地照片 SITE PHOTOS

本圖於2018年8月31日擬備，所根據的資料為攝於2018年8月13日的實地照片
PLAN PREPARED ON 31.8.2018
BASED ON SITE PHOTOS
TAKEN ON 13.8.2018

臨時物流中心及貨倉（為期3年）
元朗厦村丈量約份第125約地段第797號餘段（部分）、
第799號（部分）、第800號（部分）、第801號（部分）及第809號餘段（部分）、
丈量約份第129約地段第3299號餘段（部分）、第3300號（部分）、第3301號、第3302號（部分）、第3303號餘段（部分）、
第3304號餘段（部分）、第3305號餘段（部分）、第3315號餘段（部分）、第3316號、第3317號、第3323號A分段（部分）、
第3323號B分段（部分）、第3324號A分段、第3324號B分段、第3325號（部分）及第3326號毗連政府土地
TEMPORARY LOGISTIC CENTRE AND WAREHOUSE FOR A PERIOD OF 3 YEARS
LOTS 797 RP (PART), 799 (PART), 800 (PART), 801 (PART) AND 809 RP (PART) IN D.D.125,
LOTS 3299 RP (PART), 3300 (PART), 3301, 3302 (PART), 3303 RP (PART), 3304 RP (PART),
3305 RP (PART), 3315 RP (PART), 3316, 3317, 3323 S.A (PART), 3323 S.B (PART), 3324 S.A, 3324 S.B,
3325 (PART) AND 3326 IN D.D.129, AND ADJOINING GOVERNMENT LAND, HA TSUEN, YUEN LONG

規劃署
PLANNING
DEPARTMENT



參考編號
REFERENCE No.
A/HSK/94

圖 PLAN
A-4c



申請地點
APPLICATION SITE



申請地點
APPLICATION SITE



申請地點
APPLICATION SITE



申請地點
APPLICATION SITE

實地照片 SITE PHOTOS

本圖於2018年8月31日擬備，所根據的資料為攝於2018年8月13日的實地照片
PLAN PREPARED ON 31.8.2018
BASED ON SITE PHOTOS
TAKEN ON 13.8.2018

臨時物流中心及貨倉（為期3年）
元朗厦村丈量約份第125約地段第797號餘段（部分）、
第799號（部分）、第800號（部分）、第801號（部分）及第809號餘段（部分）、
丈量約份第129約地段第3299號餘段（部分）、第3300號（部分）、第3301號、第3302號（部分）、第3303號餘段（部分）、
第3304號餘段（部分）、第3305號餘段（部分）、第3315號餘段（部分）、第3316號、第3317號、第3323號A分段（部分）、
第3323號B分段（部分）、第3324號A分段、第3325號（部分）及第3326號和毗連政府土地
TEMPORARY LOGISTIC CENTRE AND WAREHOUSE FOR A PERIOD OF 3 YEARS
LOTS 797 RP (PART), 799 (PART), 800 (PART), 801 (PART) AND 809 RP (PART) IN D.D.125,
LOTS 3299 RP (PART), 3300 (PART), 3301, 3302 (PART), 3303 RP (PART), 3304 RP (PART),
3305 RP (PART), 3315 RP (PART), 3316, 3317, 3323 S.A (PART), 3323 S.B (PART), 3324 S.A, 3324 S.B,
3325 (PART) AND 3326 IN D.D.129, AND ADJOINING GOVERNMENT LAND, HA TSUEN, YUEN LONG

規 劃 署
PLANNING
DEPARTMENT



參考編號
REFERENCE No.
A/HSK/94

圖 PLAN
A-4d