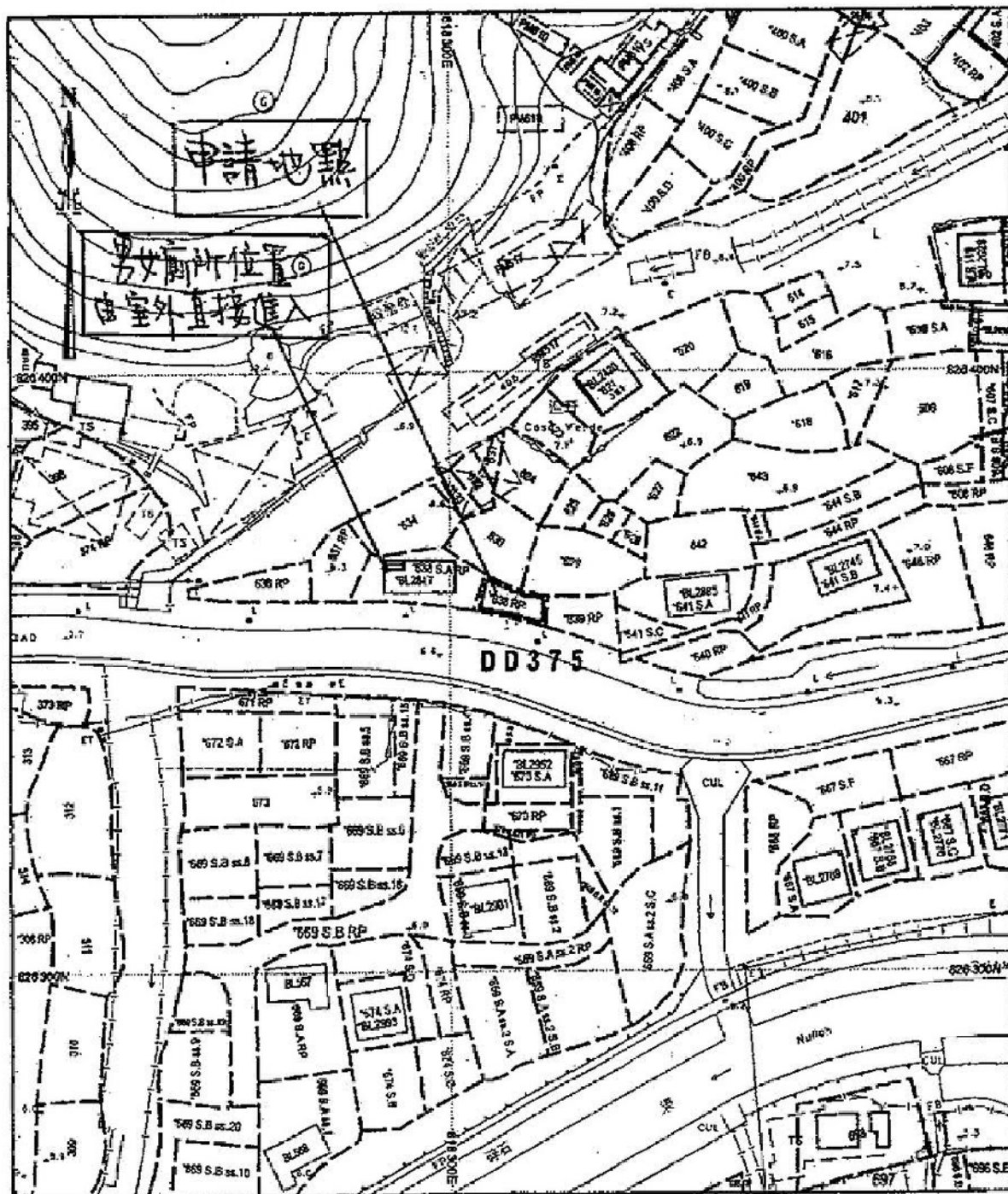



地段索引圖 LOT INDEX PLAN



地政總署測繪處 Survey and Mapping Office, Lands Department

比例尺 SCALE 1:1000



Locality : DD375

Lot Index Plan No. : TM0048052017

District Survey Office : Tuen Mun

Date : 12-May-2017

Reference No. : S-SW-13C, S-SW-18A

香港特別行政區政府 一 版權所有

© Copyright reserved - Hong Kong SAR Government

SMO-P01

20170512112414 10

免責聲明

本圖乃地政總署測繪處根據政府土地、臨時政府土地、短期租約及政府土地租用牌照而臨時佔用土地的位置。臨時佔用土地的情況可隨時通知出賣或終止，因此原向有關的分區地政專員核對。本圖則所示的資料必須經過實地測量予以核實。當有更佳或新的地界線時，地段索引圖可能會被修訂而無須事先通知。

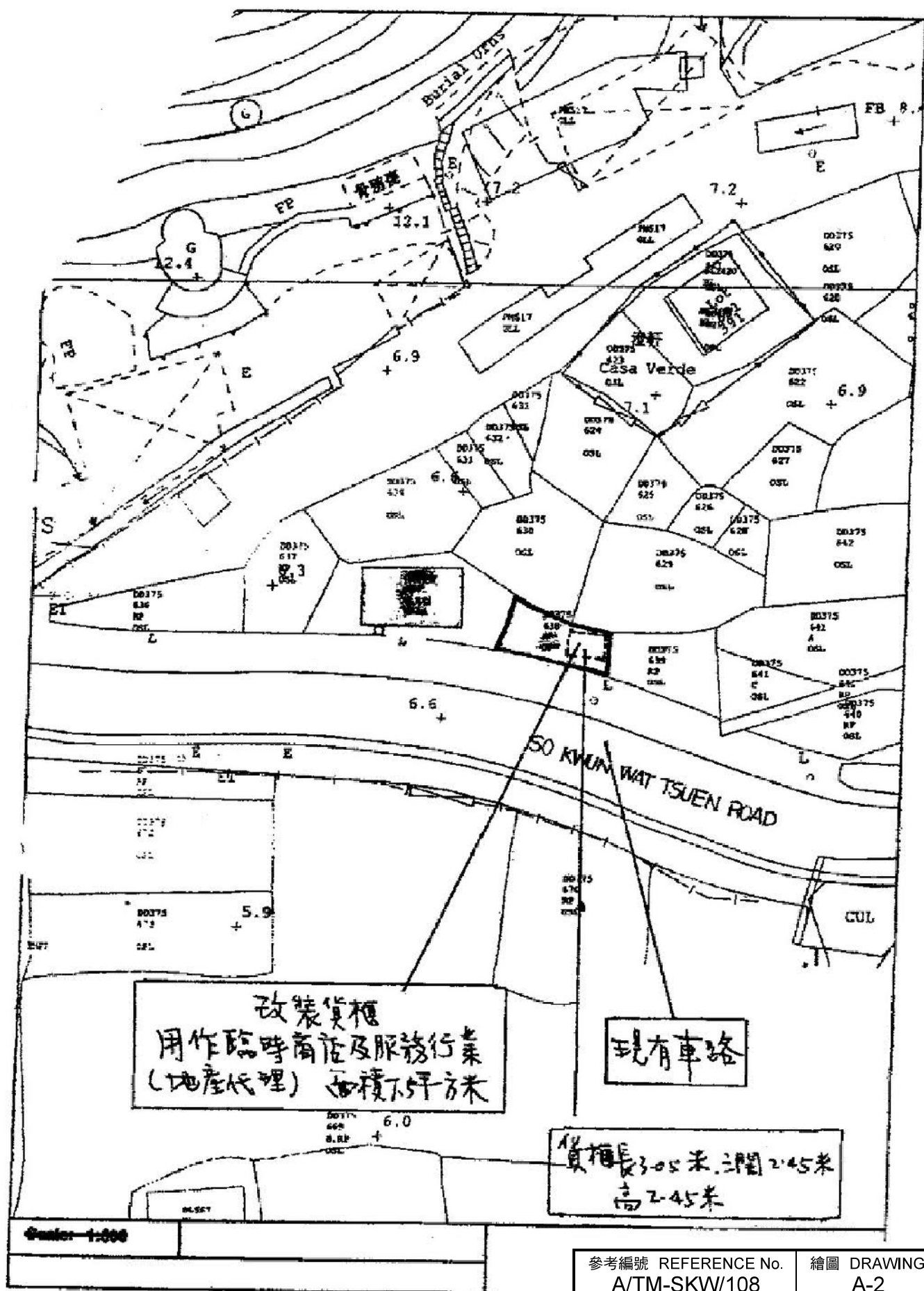
Disclaimer

This plan is a copy of the lot index plan showing the approximate location of lot boundaries, including the temporary occupation of land under Government Land Allotments, Temporary Government Land Allotments, Short Term Tenancies and Government Land Licences. The temporary occupation of land may be created or terminated at short notice and should be confirmed with the District Lands Officer. The information shown on this plan **MUST** be verified by field survey. The lot index plan may be revised without prior notification as better or new boundary evidence becomes available.

參考編號 REFERENCE No.
A/TM-SKW/108

繪圖 DRAWING
A-1

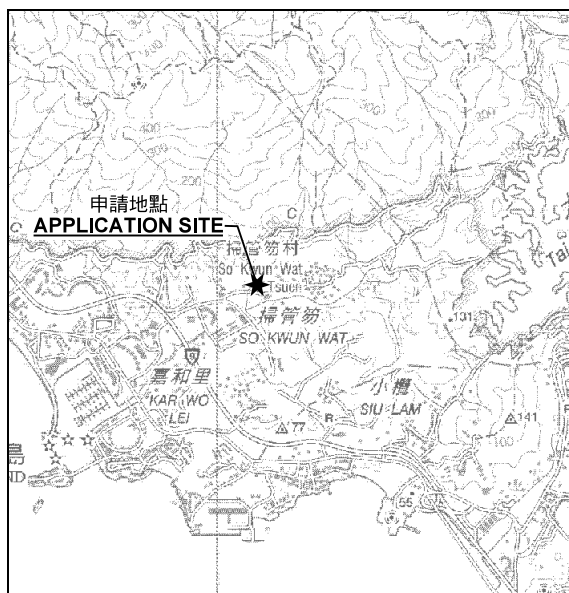
(摘錄自申請人於28.5.2020呈交的申請書)
(Extract from Applicant's
Submission Dated 28.5.2020)



參考編號 REFERENCE No.
A/TM-SKW/108

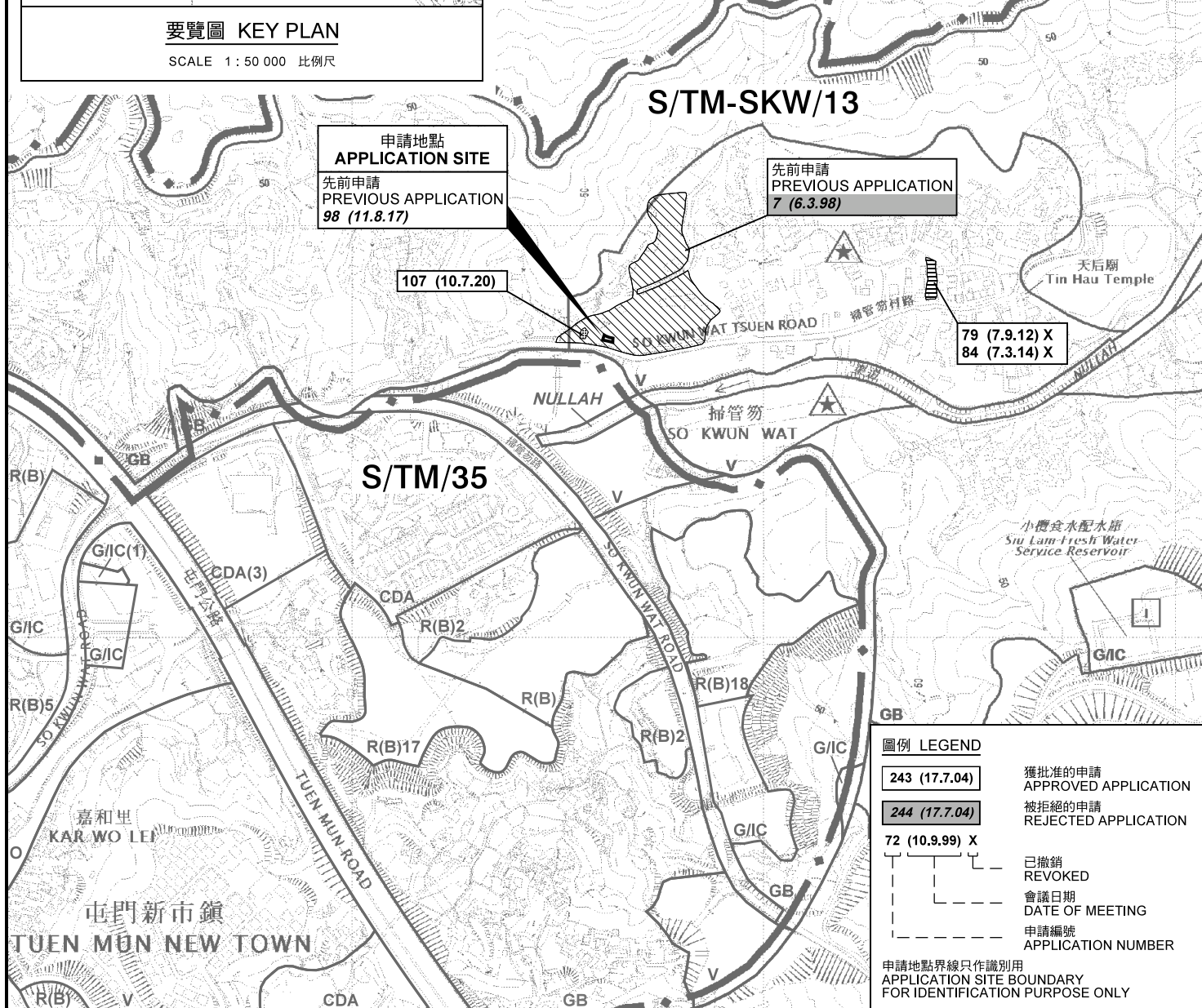
繪圖 DRAWING
A-2

(摘錄自申請人於28.5.2020呈交的申請書)
(Extract from Applicant's
Submission Dated 28.5.2020)



要覽圖 KEY PLAN

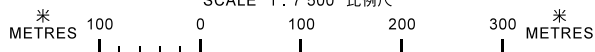
SCALE 1 : 50 000 比例尺



位置圖 LOCATION PLAN

臨時商店及服務行業(地產代理)的規劃許可續期(為期3年)
新界屯門掃管笏丈量約份第375約地段第638號餘段
RENEWAL OF PLANNING APPROVAL FOR TEMPORARY SHOP AND
SERVICES (REAL ESTATE AGENCY) FOR A PERIOD OF 3 YEARS
LOT 638 RP IN D.D. 375, SO KWUN WAT,
TUEN MUN, NEW TERRITORIES

SCALE 1 : 7 500 比例尺



本摘要圖於2020年7月14日擬備，
所根據的資料為於2015年12月1日
核准的分區計劃大綱圖編號 S/TM-SKW/13
EXTRACT PLAN PREPARED ON 14.7.2020
BASED ON OUTLINE ZONING PLAN No.
S/TM-SKW/13 APPROVED ON 1.12.2015

規劃署
PLANNING
DEPARTMENT



參考編號
REFERENCE No.
A/TM-SKW/108

圖 PLAN
A-1



圖例 LEGEND



申請地點(界線只作識別用)
APPLICATION SITE
(BOUNDARY FOR IDENTIFICATION
PURPOSE ONLY)

本摘要圖於2020年7月14日擬備，所根據的資料為地政總署於2019年9月27日拍得的航攝照片編號 E065716C
EXTRACT PLAN PREPARED ON 14.7.2020
BASED ON AERIAL PHOTO No.
E065716C TAKEN ON 27.9.2019
BY LANDS DEPARTMENT

航攝照片 AERIAL PHOTO

臨時商店及服務行業(地產代理)的規劃許可續期(為期3年)
新界屯門掃管笏丈量約份第375約地段第638號餘段
RENEWAL OF PLANNING APPROVAL FOR TEMPORARY SHOP AND
SERVICES (REAL ESTATE AGENCY) FOR A PERIOD OF 3 YEARS
LOT 638 RP IN D.D. 375, SO KWUN WAT,
TUEN MUN, NEW TERRITORIES

規劃署
PLANNING
DEPARTMENT



參考編號
REFERENCE No.
A/TM-SKW/108

圖 PLAN
A-3



申請地點界線只作識別用
APPLICATION SITE BOUNDARY FOR IDENTIFICATION PURPOSE ONLY

實地照片 SITE PHOTOS

臨時商店及服務行業(地產代理)的規劃許可續期(為期3年)
新界屯門掃管笏丈量約份第375約地段第638號餘段
RENEWAL OF PLANNING APPROVAL FOR TEMPORARY SHOP AND
SERVICES (REAL ESTATE AGENCY) FOR A PERIOD OF 3 YEARS
LOT 638 RP IN D.D. 375, SO KWUN WAT,
TUEN MUN, NEW TERRITORIES

規劃署
PLANNING
DEPARTMENT



參考編號
REFERENCE No.
A/TM-SKW/108

圖 PLAN
A-4a

本圖於2020年7月14日擬備, 所根據的
資料為攝於2020年7月3日的實地照片
PLAN PREPARED ON 14.7.2020
BASED ON SITE PHOTOS
TAKEN ON 3.7.2020



申請地點界線只作識別用
APPLICATION SITE BOUNDARY FOR IDENTIFICATION PURPOSE ONLY

實地照片 SITE PHOTOS

臨時商店及服務行業(地產代理)的規劃許可續期(為期3年)
新界屯門掃管笏丈量約份第375約地段第638號餘段
RENEWAL OF PLANNING APPROVAL FOR TEMPORARY SHOP AND
SERVICES (REAL ESTATE AGENCY) FOR A PERIOD OF 3 YEARS
LOT 638 RP IN D.D. 375, SO KWUN WAT,
TUEN MUN, NEW TERRITORIES

規劃署
PLANNING
DEPARTMENT



參考編號
REFERENCE No.
A/TM-SKW/108

圖 PLAN
A-4b

本圖於2020年7月14日擬備, 所根據的
資料為攝於2020年7月3日的實地照片
PLAN PREPARED ON 14.7.2020
BASED ON SITE PHOTOS
TAKEN ON 3.7.2020