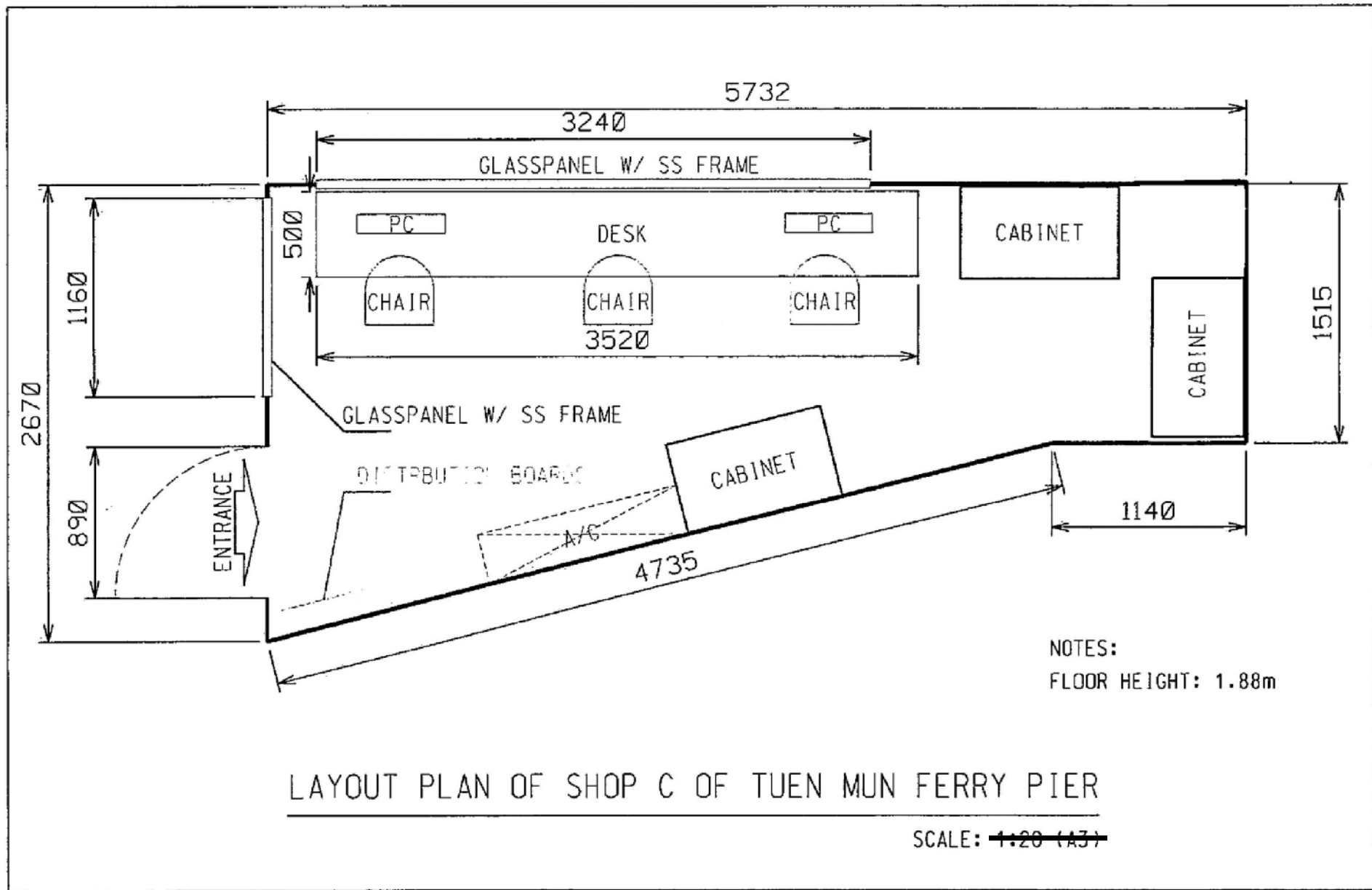


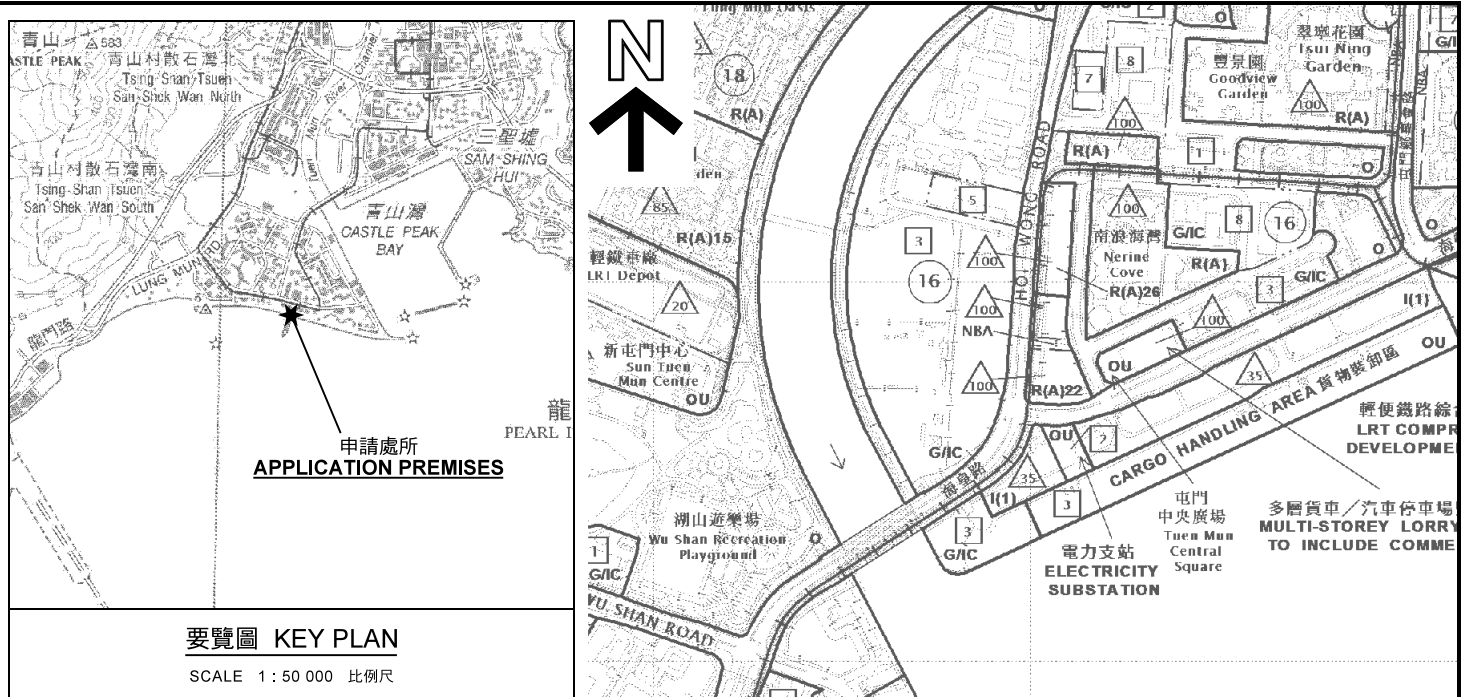
參考編號 REFERENCE No. A/TM/555	繪圖 DRAWING A-1
--------------------------------	-------------------

(摘錄自申請人於4.11.2020呈交的申請書)
(Extract from Applicant's
Submission Dated 4.11.2020)



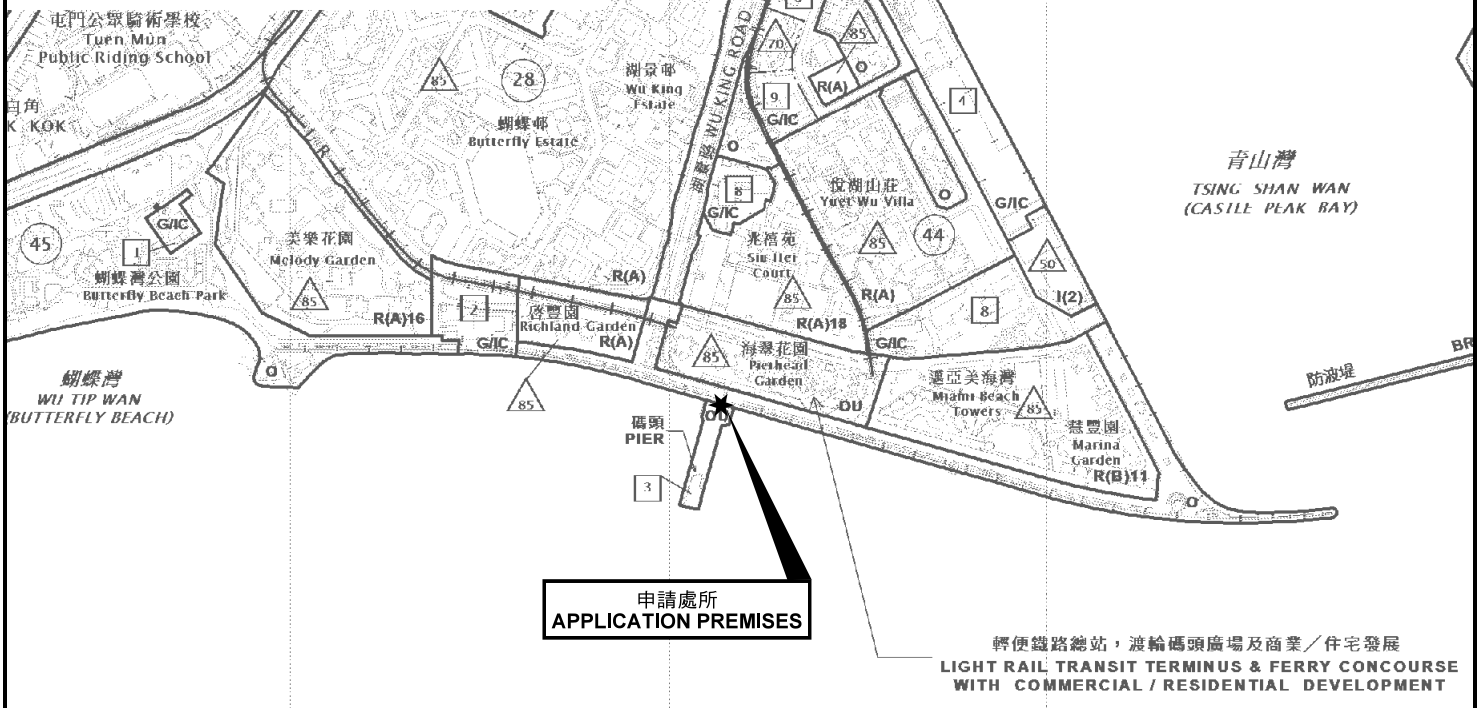
參考編號 REFERENCE No. A/TM/555	繪圖 DRAWING A-2
--------------------------------	-------------------

(摘錄自申請人於4.11.2020呈交的申請書)
(Extract from Applicant's
Submission Dated 4.11.2020)



要覽圖 KEY PLAN

SCALE 1 : 50 000 比例尺



申請處所 APPLICATION PREMISES

輕便鐵路總站，渡輪碼頭廣場及商業／住宅發展
LIGHT RAIL TRANSIT TERMINUS & FERRY CONCOURSE WITH COMMERCIAL / RESIDENTIAL DEVELOPMENT

年10月18日
 例(第370章)
 案所述的道路及填海，
 考之用。
 AS DESCRIBED


申請處所界線只作識別用
APPLICATION PREMISES BOUNDARY FOR IDENTIFICATION PURPOSE ONLY

本摘要圖於2020年12月10日擬備，
 所根據的資料為於2018年12月11日
 核准的分區計劃大綱圖編號 S/TM/35
**EXTRACT PLAN PREPARED ON 10.12.2020
 BASED ON OUTLINE ZONING PLAN No.
 S/TM/35 APPROVED ON 11.12.2018**

位置圖 LOCATION PLAN

擬議商店及服務行業(地產代理)
 屯門客運碼頭下層C舖
**PROPOSED SHOP AND SERVICES
 (REAL ESTATE AGENCY)
 SHOP C, LEVEL 1 (MAIN DECK),
 TUEN MUN FERRY PIER, TUEN MUN**

SCALE 1 : 10 000 比例尺

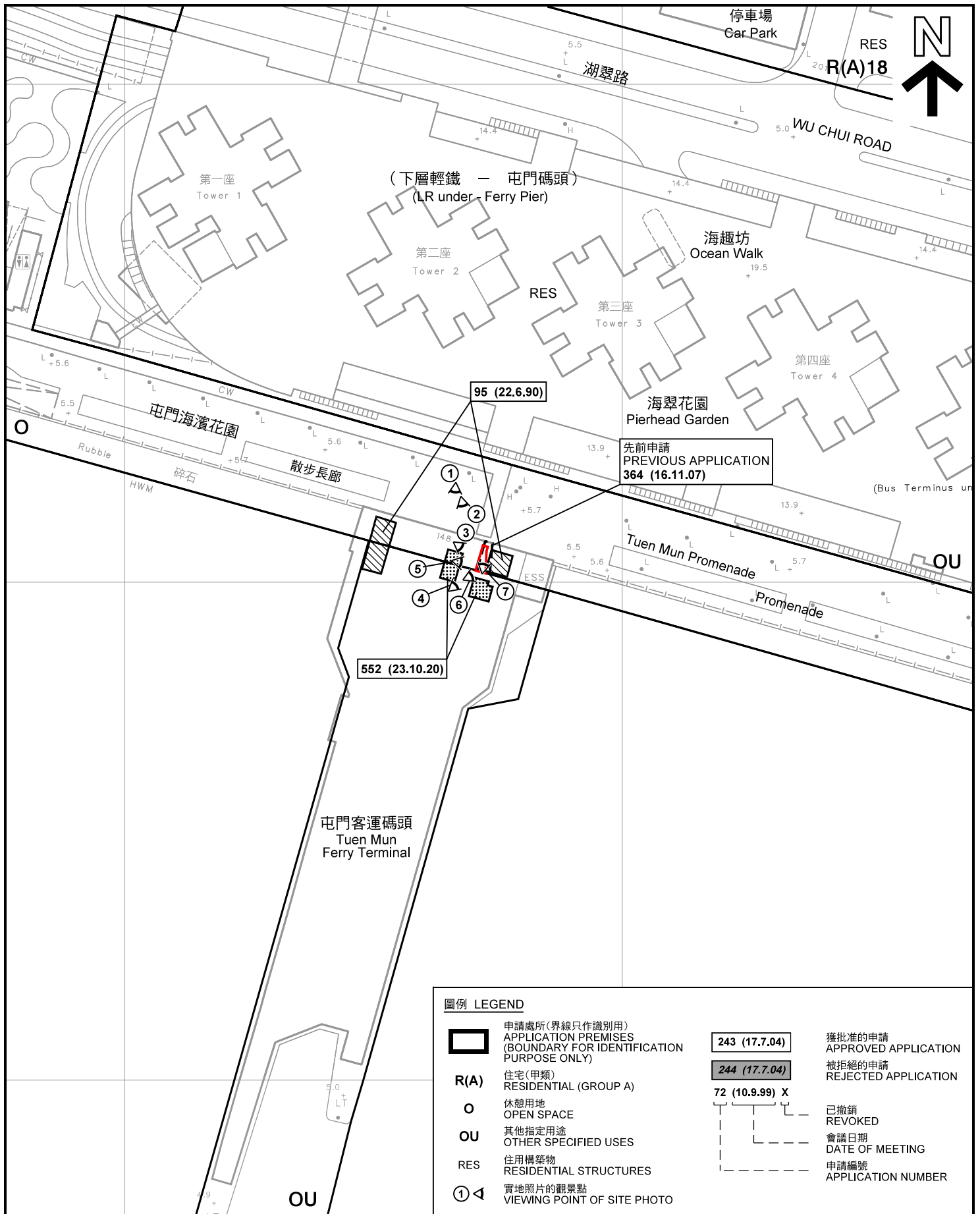


**規劃署
 PLANNING
 DEPARTMENT**



參考編號
**REFERENCE No.
 A/TM/555**

**圖 PLAN
 A-1**



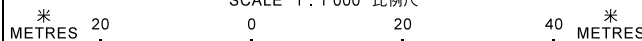
圖例 LEGEND

	申請處所(界線只作識別用) APPLICATION PREMISES (BOUNDARY FOR IDENTIFICATION PURPOSE ONLY)		獲批准的申請 APPROVED APPLICATION
R(A)	住宅(甲類) RESIDENTIAL (GROUP A)		已撤銷 REVOKED
O	休憩用地 OPEN SPACE		會議日期 DATE OF MEETING
OU	其他指定用途 OTHER SPECIFIED USES		申請編號 APPLICATION NUMBER
RES	住用構築物 RESIDENTIAL STRUCTURES		
	實地照片的觀景點 VIEWING POINT OF SITE PHOTO		
			被拒絕的申請 REJECTED APPLICATION
			243 (17.7.04)
			244 (17.7.04)
			72 (10.9.99) X

平面圖 SITE PLAN

擬議商店及服務行業(地產代理)
 屯門客運碼頭下層C舖
 PROPOSED SHOP AND SERVICES
 (REAL ESTATE AGENCY)
 SHOP C, LEVEL 1 (MAIN DECK),
 TUEN MUN FERRY PIER, TUEN MUN

SCALE 1 : 1 000 比例尺




本摘要圖於2020年12月10日擬備，所根據的資料為測量圖編號 5-SE-20B 和 D
 EXTRACT PLAN PREPARED ON 10.12.2020
 BASED ON SURVEY SHEETS No.
 5-SE-20B & D

規劃署
 PLANNING
 DEPARTMENT



參考編號
 REFERENCE No.
 A/TM/555

圖 PLAN
 A-2



圖例 LEGEND



申請處所(界線只作識別用)
APPLICATION PREMISES
(BOUNDARY FOR IDENTIFICATION
PURPOSE ONLY)

本摘要圖於2020年12月10日擬備，所根據的資料為地政總署於2019年9月27日拍得的航攝照片編號 E065405C
EXTRACT PLAN PREPARED ON 10.12.2020
BASED ON AERIAL PHOTO No.
E065405C TAKEN ON 27.9.2019
BY LANDS DEPARTMENT

航攝照片 AERIAL PHOTO

擬議商店及服務行業(地產代理)
屯門客運碼頭下層C舖
PROPOSED SHOP AND SERVICES
(REAL ESTATE AGENCY)
SHOP C, LEVEL 1 (MAIN DECK),
TUEN MUN FERRY PIER, TUEN MUN

規劃署
PLANNING
DEPARTMENT



參考編號
REFERENCE No.
A/TM/555

圖 PLAN
A-3



申請處所界線只作識別用
APPLICATION PREMISES BOUNDARY FOR IDENTIFICATION PURPOSE ONLY

本圖於2020年12月10日擬備，所根據的資料為攝於2020年11月24日的實地照片
PLAN PREPARED ON 10.12.2020
BASED ON SITE PHOTOS
TAKEN ON 24.11.2020

實地照片 SITE PHOTO

擬議商店及服務行業(地產代理)
屯門客運碼頭下層C舖
PROPOSED SHOP AND SERVICES
(REAL ESTATE AGENCY)
SHOP C, LEVEL 1 (MAIN DECK),
TUEN MUN FERRY PIER, TUEN MUN

規劃署
PLANNING
DEPARTMENT



參考編號
REFERENCE No.
A/TM/555

圖 PLAN
A-4a



申請處所界線只作識別用
APPLICATION PREMISES BOUNDARY FOR IDENTIFICATION PURPOSE ONLY

本圖於2020年12月10日擬備，所根據的資料為攝於2020年11月24日的實地照片
PLAN PREPARED ON 10.12.2020 BASED ON SITE PHOTOS TAKEN ON 24.11.2020

實地照片 SITE PHOTO

擬議商店及服務行業(地產代理)
屯門客運碼頭下層C舖
PROPOSED SHOP AND SERVICES
(REAL ESTATE AGENCY)
SHOP C, LEVEL 1 (MAIN DECK),
TUEN MUN FERRY PIER, TUEN MUN

規劃署
PLANNING
DEPARTMENT



參考編號
REFERENCE No.
A/TM/555

圖 PLAN
A-4b



申請處所界線只作識別用
APPLICATION PREMISES BOUNDARY FOR IDENTIFICATION PURPOSE ONLY

實地照片 SITE PHOTO

擬議商店及服務行業(地產代理)
屯門客運碼頭下層C舖
PROPOSED SHOP AND SERVICES
(REAL ESTATE AGENCY)
SHOP C, LEVEL 1 (MAIN DECK),
TUEN MUN FERRY PIER, TUEN MUN

規劃署
PLANNING
DEPARTMENT



參考編號
REFERENCE No.
A/TM/555

圖 PLAN
A-4c

本圖於2020年12月10日擬備，所根據的資料為攝於2020年11月24日的實地照片
PLAN PREPARED ON 10.12.2020
BASED ON SITE PHOTOS
TAKEN ON 24.11.2020