

建築物用途說明

- H1 (瓶片造粒場)面積644平方米X4.6米高(1層)
- H2 (膠樽破碎機場)面積742平方米X4.6米高(1層)
- H3 (成品膠粒臨時存放處)面積1220平方米X4.6米高(1層)
- H4 (下層工人休息室，上層臨時辦公室)面積200平方米X4.6米高(2層)
- H5 (下層工人休息室，上層臨時辦公室)面積120平方米X4.6米高(2層)

2個中型貨車上落貨位，每個3.5米X 11米

3個雨水收集缸
每個直徑2.7米 X 3.5米高

5個私家車位每個2.5米X 5米

污水收集池
長22米，闊2.1米
高1.8米

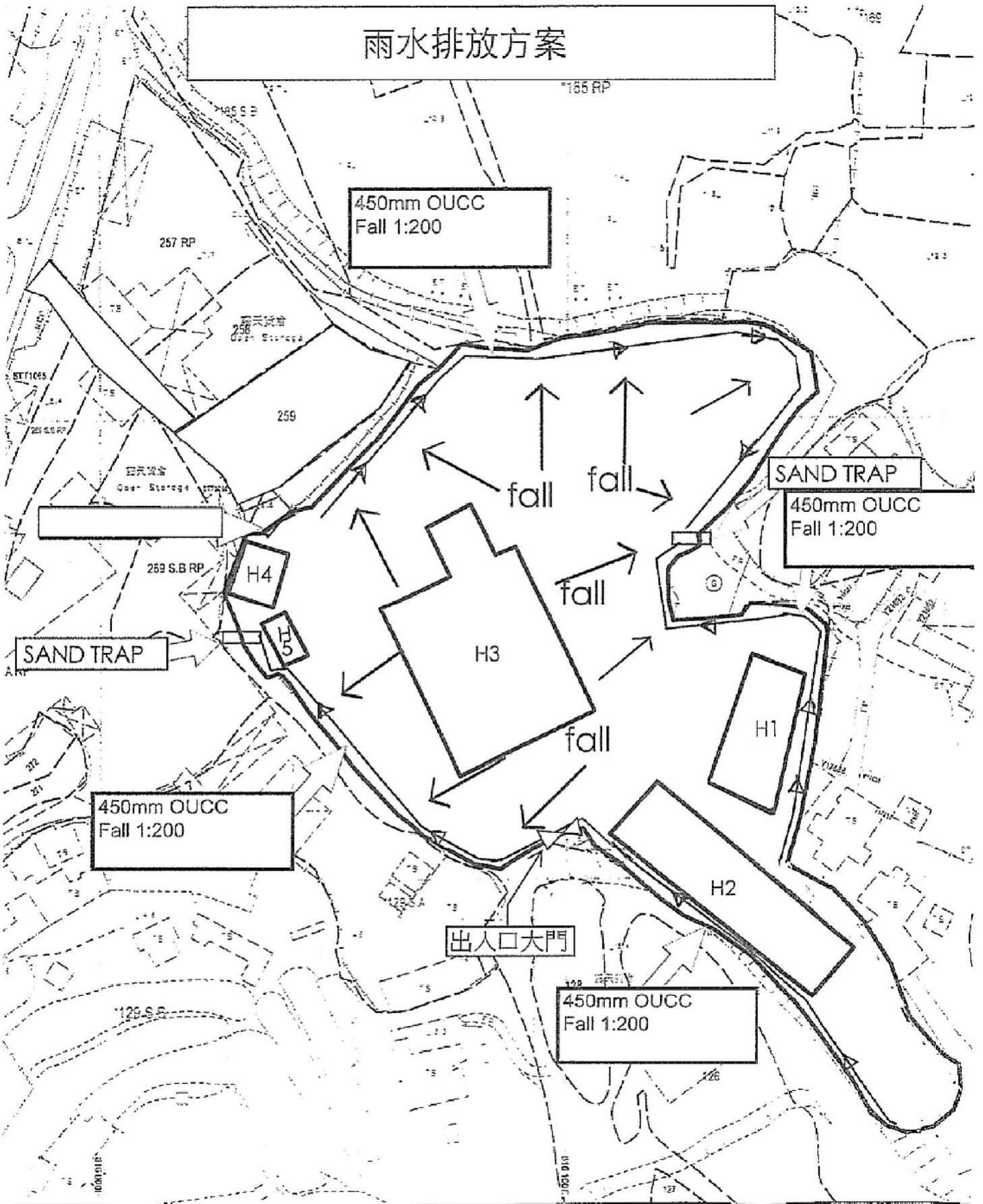
出入口大門

行車通道

參考編號 REFERENCE No. 繪圖 DRAWING
A/YL-HTF/1096 A-1

(摘錄自申請人於30.7.2019呈交的申請書)
(Extract from Applicant's
Submission Dated 30.7.2019)

雨水排放方案

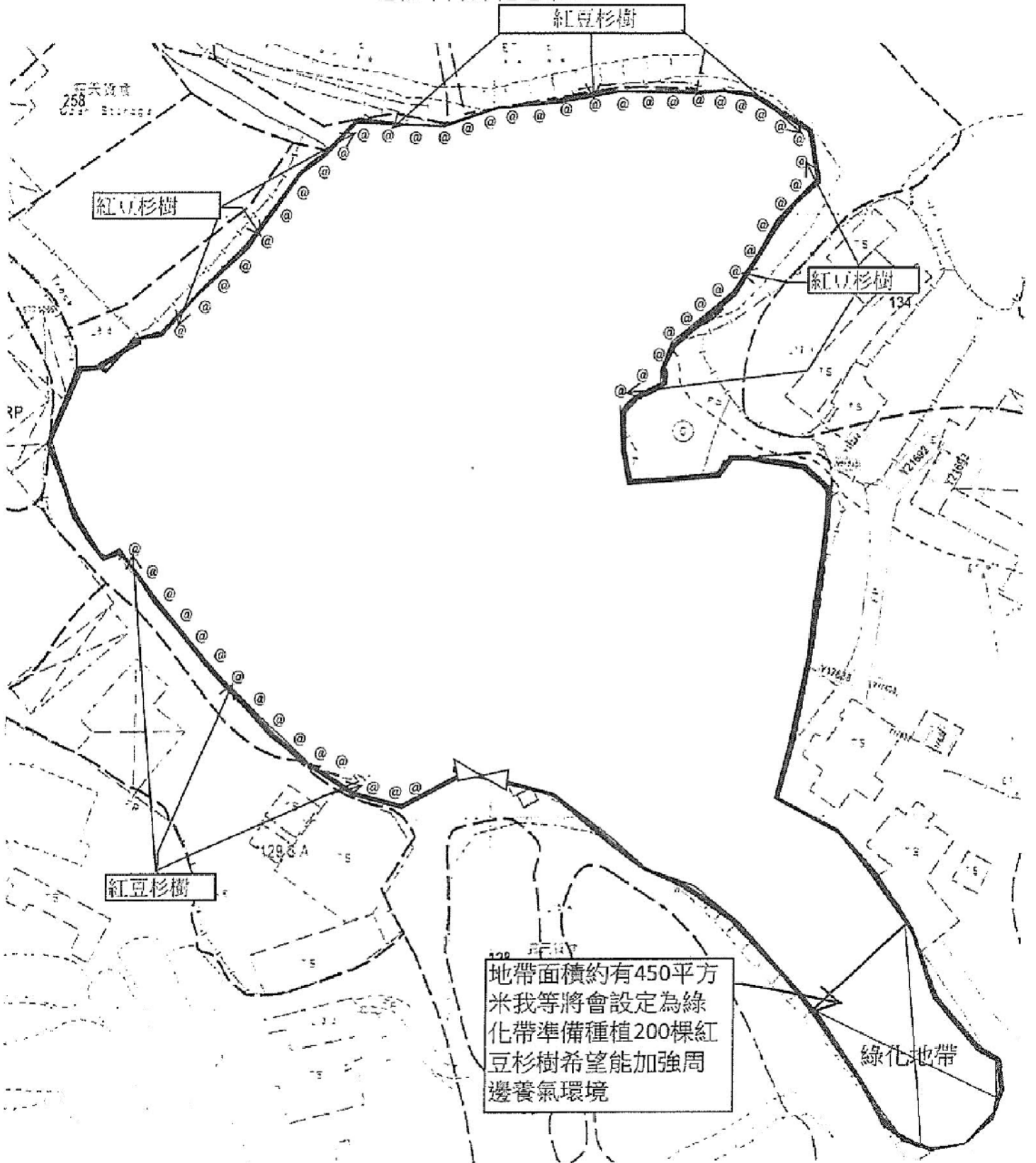


參考編號 REFERENCE No.	繪圖 DRAWING
A/YL-HTF/1096	A-2

(摘錄自申請人於30. 7. 2019呈交的申請書)
(Extract from Applicant's
Submission Dated 30.7.2019)

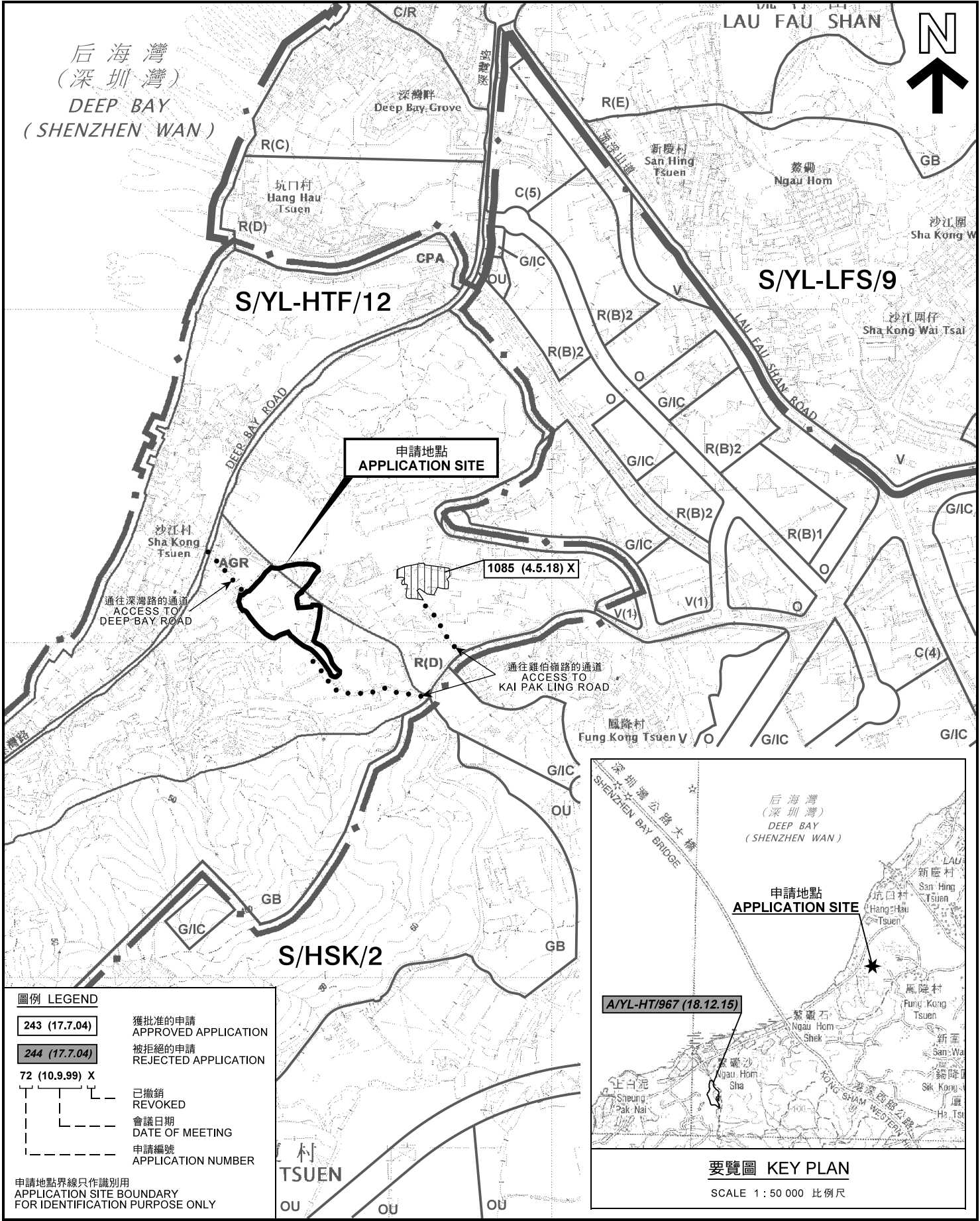
美化環境建議

我等將會在場內種植256棵紅豆杉樹
包括下方綠化地帶上



參考編號 REFERENCE No.	繪圖 DRAWING
A/YL-HTF/1096	A-3

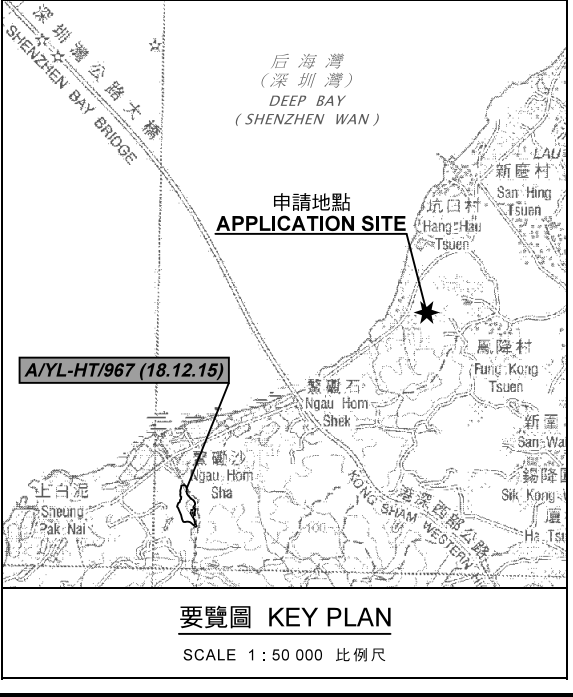
(摘錄自申請人於30.7.2019呈交的申請書)
(Extract from Applicant's
Submission Dated 30.7.2019)



圖例 LEGEND

243 (17.7.04)	獲批准的申請 APPROVED APPLICATION
244 (17.7.04)	被拒絕的申請 REJECTED APPLICATION
72 (10.9.99) X	已撤銷 REVOKED
---	會議日期 DATE OF MEETING
---	申請編號 APPLICATION NUMBER

申請地點界線只作識別用
APPLICATION SITE BOUNDARY
FOR IDENTIFICATION PURPOSE ONLY



本摘要圖於2019年9月11日擬備，
所根據的資料為於2018年10月16日
核准的分區計劃大綱圖編號 S/YL-HTF/12
EXTRACT PLAN PREPARED ON 11.9.2019
BASED ON OUTLINE ZONING PLAN No.
S/YL-HTF/12 APPROVED ON 16.10.2018

位置圖及同類申請 LOCATION PLAN WITH SIMILAR APPLICATIONS

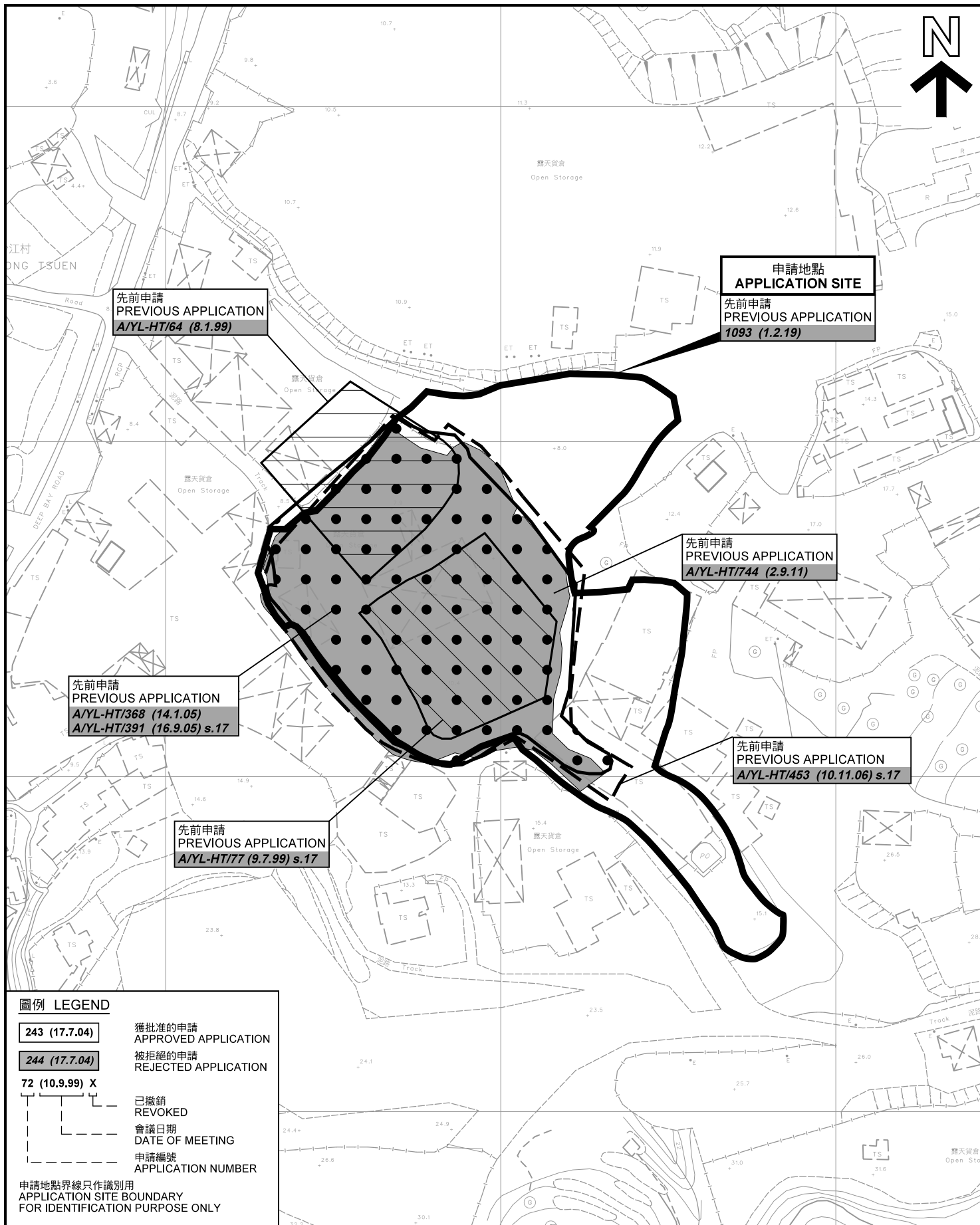
臨時膠樽回收中心連膠粒還原工場及附屬辦公室(為期3年)
元朗流浮山丈量約份第128約地段第130號、第131號、
第132號(部分)、第260號(部分)、第261號、第262號、
第263號、第264號及第268號和毗連政府土地
TEMPORARY PLASTIC BOTTLE RECYCLING CENTRE
WITH WORKSHOP AND ANCILLARY OFFICE FOR A PERIOD OF 3 YEARS
LOTS 130, 131, 132 (PART), 260 (PART), 261, 262, 263, 264 AND 268 IN D.D.128
AND ADJOINING GOVERNMENT LAND, LAU FAU SHAN, YUEN LONG

SCALE 1 : 7 500 比例尺

**規劃署
PLANNING
DEPARTMENT**

參考編號
REFERENCE No.
A/YL-HTF/1096

圖 PLAN
A-1a



圖例 LEGEND

- 243 (17.7.04)** 獲批准的申請 APPROVED APPLICATION
- 244 (17.7.04)** 被拒絕的申請 REJECTED APPLICATION
- 72 (10.9.99) X** 已撤銷 REVOKED
- 會議日期 DATE OF MEETING
- 申請編號 APPLICATION NUMBER

申請地點界線只作識別用
 APPLICATION SITE BOUNDARY
 FOR IDENTIFICATION PURPOSE ONLY

先前申請圖 PREVIOUS APPLICATION PLAN

臨時膠樽回收中心連膠粒還原工場及附屬辦公室(為期3年)
 元朗流浮山丈量約份第128約地段第130號、第131號、
 第132號(部分)、第260號(部分)、第261號、第262號、
 第263號、第264號及第268號和毗連政府土地
 TEMPORARY PLASTIC BOTTLE RECYCLING CENTRE
 WITH WORKSHOP AND ANCILLARY OFFICE FOR A PERIOD OF 3 YEARS
 LOTS 130, 131, 132 (PART), 260 (PART), 261, 262, 263, 264 AND 268 IN D.D.128
 AND ADJOINING GOVERNMENT LAND, LAU FAU SHAN, YUEN LONG

SCALE 1:1 500 比例尺
 米 25 0 25 50 米
 METRES

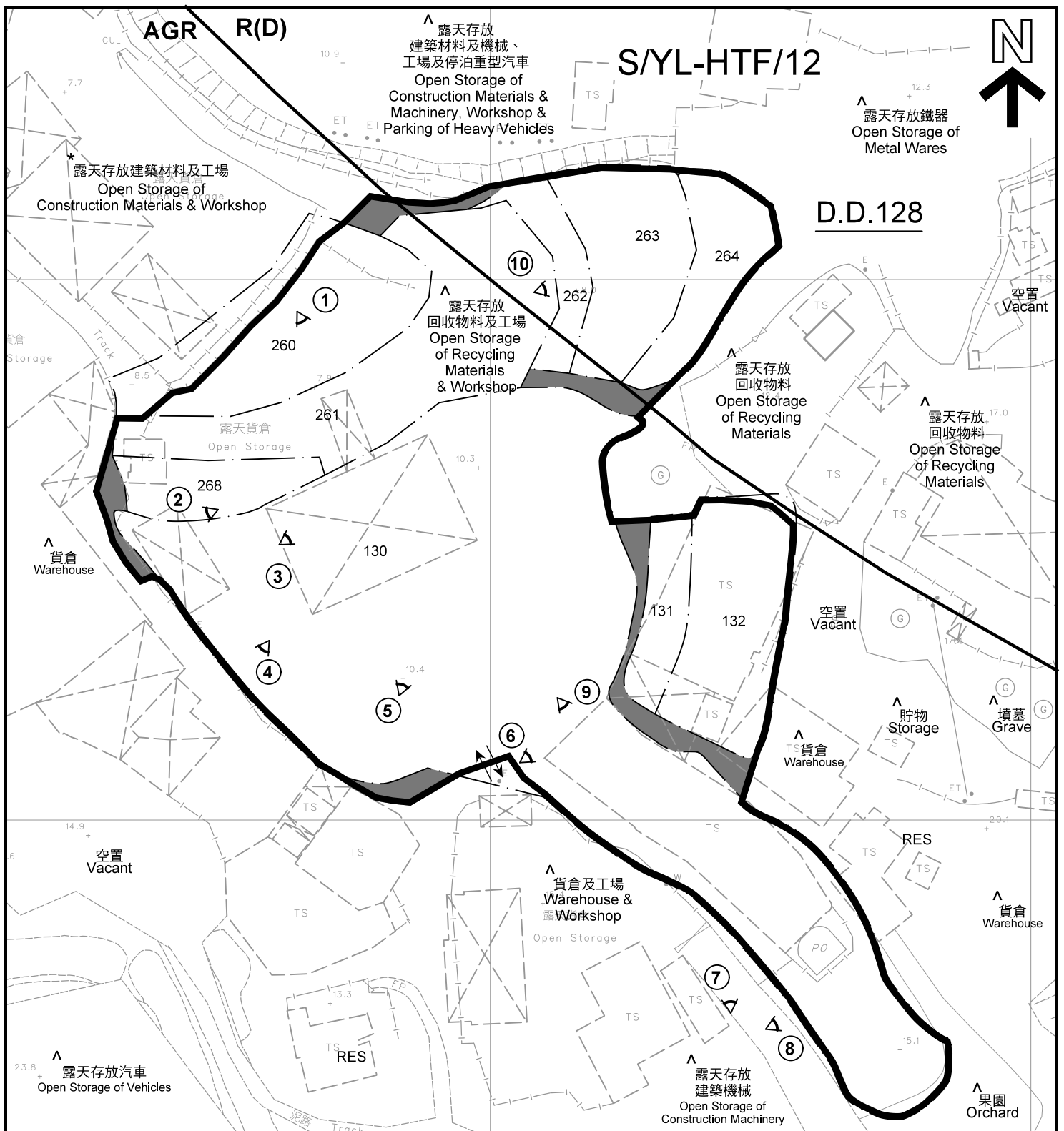
規劃署
PLANNING
DEPARTMENT



參考編號
 REFERENCE No.
A/YL-HTF/1096

圖 PLAN
A-1b

本摘要圖於2019年9月11日擬備，所根據的資料為測量圖編號 6-NW-1B 及 6-NW-1D
 EXTRACT PLAN PREPARED ON 11.9.2019
 BASED ON SURVEY SHEET No.
 6-NW-1B & 6-NW-1D



註釋 Notes :

- (1) 2019年8月6日勘測的土地用途
Land uses shown on this plan are in accordance with the land use survey conducted by the Planning Department on 6.8.2019
- (2) * 土地用途跟1992年3月勘測的土地用途一致
Indicates that the use is the same as that revealed by the land use survey conducted by the Planning Department in 3.1992
- (3) ^ 土地用途跟1992年3月勘測的土地用途有別
Indicates that the use is different from that revealed by the land use survey conducted by the Planning Department in 3.1992

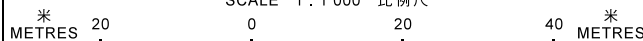
圖例 LEGEND

- 申請地點(界線只作識別用)
APPLICATION SITE (BOUNDARY FOR IDENTIFICATION PURPOSE ONLY)
- 政府土地
GOVERNMENT LAND
- AGR** 農業
AGRICULTURE
- R(D)** 住宅(丁類)
RESIDENTIAL (GROUP D)
- RES** 住用構築物
RESIDENTIAL STRUCTURES
- 實地照片的觀景點
VIEWING POINT OF SITE PHOTO
- 入口/出口
INGRESS / EGRESS

平面圖 SITE PLAN

臨時膠樽回收中心連膠粒還原工場及附屬辦公室(為期3年)
元朗流浮山丈量約份第128約地段第130號、第131號、
第132號(部分)、第260號(部分)、第261號、第262號、
第263號、第264號及第268號和毗連政府土地
TEMPORARY PLASTIC BOTTLE RECYCLING CENTRE
WITH WORKSHOP AND ANCILLARY OFFICE FOR A PERIOD OF 3 YEARS
LOTS 130, 131, 132 (PART), 260 (PART), 261, 262, 263, 264 AND 268 IN D.D.128
AND ADJOINING GOVERNMENT LAND, LAU FAU SHAN, YUEN LONG

SCALE 1 : 1 000 比例尺



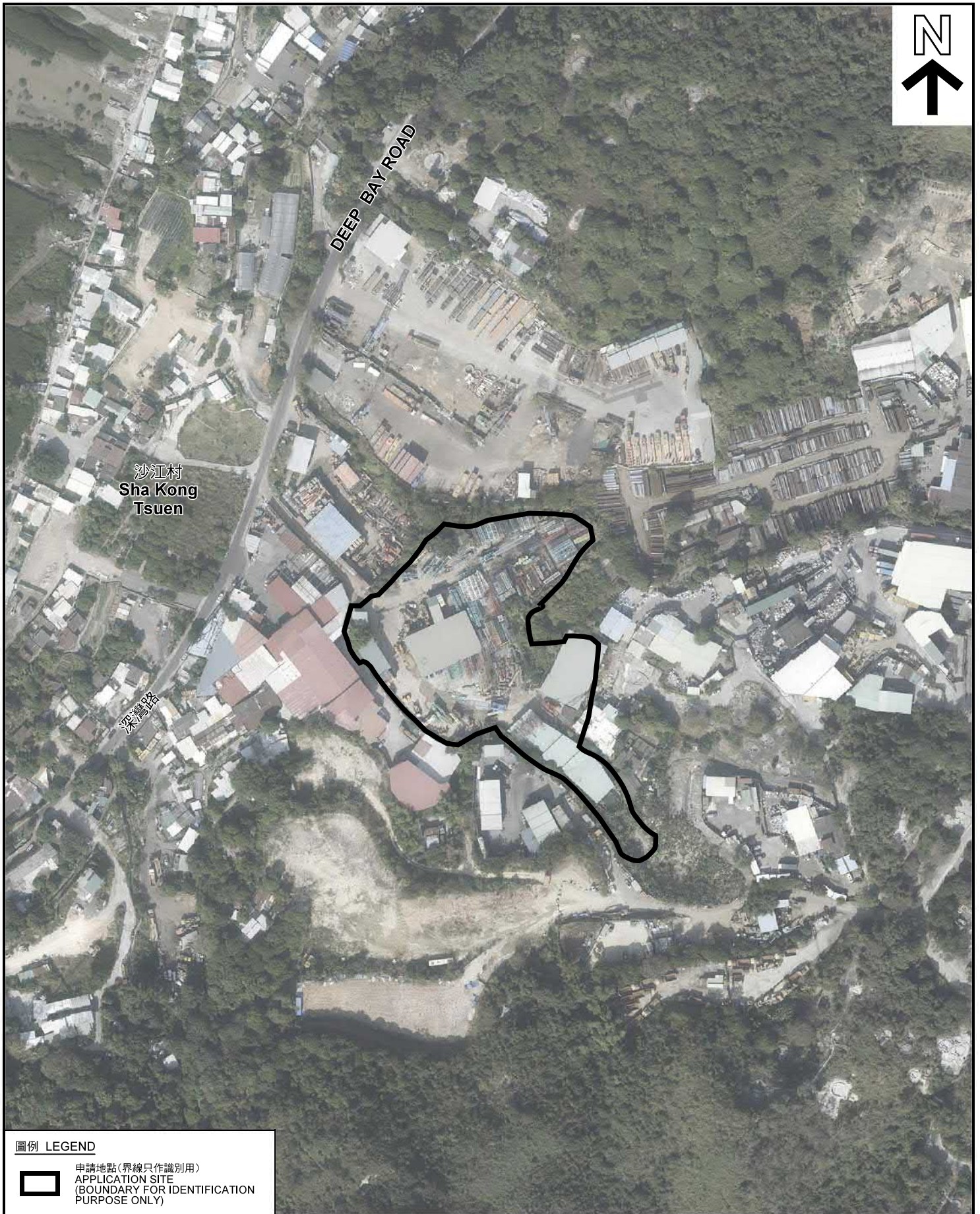
本摘要圖於2019年9月5日擬備，所根據的資料為測量圖編號 6-NW-1B
EXTRACT PLAN PREPARED ON 5.9.2019
BASED ON SURVEY SHEET No. 6-NW-1B

規劃署
PLANNING
DEPARTMENT



參考編號
REFERENCE No.
A/YL-HTF/1096

圖 PLAN
A-2



圖例 LEGEND



申請地點(界線只作識別用)
APPLICATION SITE
(BOUNDARY FOR IDENTIFICATION
PURPOSE ONLY)

本摘要圖於2019年9月5日擬備，所根據的資料為地政總署於2018年1月3日拍得的航攝照片編號 E033636C
EXTRACT PLAN PREPARED ON 5.9.2019
BASED ON AERIAL PHOTO No.
E033636C TAKEN ON 3.1.2018
BY LANDS DEPARTMENT

2018年1月3日拍得的航攝照片
AERIAL PHOTO TAKEN ON 3.1.2018

臨時膠樽回收中心連膠粒還原工場及附屬辦公室(為期3年)
元朗流浮山丈量約份第128約地段第130號、第131號、
第132號(部分)、第260號(部分)、第261號、第262號、
第263號、第264號及第268號和毗連政府土地
TEMPORARY PLASTIC BOTTLE RECYCLING CENTRE
WITH WORKSHOP AND ANCILLARY OFFICE FOR A PERIOD OF 3 YEARS
LOTS 130, 131, 132 (PART), 260 (PART), 261, 262, 263, 264 AND 268 IN D.D. 128
AND ADJOINING GOVERNMENT LAND, LAU FAU SHAN, YUEN LONG

規劃署
PLANNING
DEPARTMENT



參考編號
REFERENCE No.
A/YL-HTF/1096

圖 PLAN
A-3a



DEEP BAY ROAD

沙江村
Sha Kong
Tsuen

沙江村
沙江村

圖例 LEGEND



申請地點(界線只作識別用)
APPLICATION SITE
(BOUNDARY FOR IDENTIFICATION
PURPOSE ONLY)

本摘要圖於2019年9月5日擬備，所根據的資料為地政總署於2015年4月13日拍得的航攝照片編號 CS58310
EXTRACT PLAN PREPARED ON 5.9.2019
BASED ON AERIAL PHOTO No.
CS58310 TAKEN ON 13.4.2015
BY LANDS DEPARTMENT

2015年4月13日拍得的航攝照片
AERIAL PHOTO TAKEN ON 13.4.2015

臨時膠樽回收中心連膠粒還原工場及附屬辦公室(為期3年)
元朗流浮山丈量約份第128約地段第130號、第131號、
第132號(部分)、第260號(部分)、第261號、第262號、
第263號、第264號及第268號和毗連政府土地
TEMPORARY PLASTIC BOTTLE RECYCLING CENTRE
WITH WORKSHOP AND ANCILLARY OFFICE FOR A PERIOD OF 3 YEARS
LOTS 130, 131, 132 (PART), 260 (PART), 261, 262, 263, 264 AND 268 IN D.D. 128
AND ADJOINING GOVERNMENT LAND, LAU FAU SHAN, YUEN LONG

規劃署
PLANNING
DEPARTMENT



參考編號
REFERENCE No.
A/YL-HTF/1096

圖 PLAN
A-3b

1



申請地點
APPLICATION SITE

2



申請地點
APPLICATION SITE

3



申請地點
APPLICATION SITE

4



申請地點
APPLICATION SITE

實地照片 SITE PHOTO

臨時膠樽回收中心連膠粒還原工場及附屬辦公室(為期3年)
元朗流浮山丈量約份第128約地段第130號、第131號、
第132號(部分)、第260號(部分)、第261號、第262號、
第263號、第264號及第268號和毗連政府土地
TEMPORARY PLASTIC BOTTLE RECYCLING CENTRE
WITH WORKSHOP AND ANCILLARY OFFICE FOR A PERIOD OF 3 YEARS
LOTS 130, 131, 132 (PART), 260 (PART), 261, 262, 263, 264 AND 268 IN D.D.128
AND ADJOINING GOVERNMENT LAND, LAU FAU SHAN, YUEN LONG

規劃署
PLANNING
DEPARTMENT



參考編號
REFERENCE No.
A/YL-HTF/1096

圖 PLAN
A-4a

本圖於2019年8月27日擬備，所根據的資料為攝於2019年8月6日的實地照片
PLAN PREPARED ON 27.8.2019
BASED ON SITE PHOTOS
TAKEN ON 6.8.2019



申請地點界線只作識別用
APPLICATION SITE BOUNDARY FOR IDENTIFICATION PURPOSE ONLY

實地照片 SITE PHOTO

臨時膠樽回收中心連膠粒還原工場及附屬辦公室(為期3年)
元朗流浮山丈量約份第128約地段第130號、第131號、
第132號(部分)、第260號(部分)、第261號、第262號、
第263號、第264號及第268號和毗連政府土地
TEMPORARY PLASTIC BOTTLE RECYCLING CENTRE
WITH WORKSHOP AND ANCILLARY OFFICE FOR A PERIOD OF 3 YEARS
LOTS 130, 131, 132 (PART), 260 (PART), 261, 262, 263, 264 AND 268 IN D.D.128
AND ADJOINING GOVERNMENT LAND, LAU FAU SHAN, YUEN LONG

規劃署
**PLANNING
DEPARTMENT**



參考編號
REFERENCE No.
A/YL-HTF/1096

圖 PLAN
A-4b

本圖於2019年8月27日擬備，所根據的資料為攝於2019年8月6日的實地照片
PLAN PREPARED ON 27.8.2019
BASED ON SITE PHOTOS
TAKEN ON 6.8.2019

8



9



10



實地照片 SITE PHOTO

臨時膠樽回收中心連膠粒還原工場及附屬辦公室(為期3年)
 元朗流浮山丈量約份第128約地段第130號、第131號、
 第132號(部分)、第260號(部分)、第261號、第262號、
 第263號、第264號及第268號和毗連政府土地
 TEMPORARY PLASTIC BOTTLE RECYCLING CENTRE
 WITH WORKSHOP AND ANCILLARY OFFICE FOR A PERIOD OF 3 YEARS
 LOTS 130, 131, 132 (PART), 260 (PART), 261, 262, 263, 264 AND 268 IN D.D.128
 AND ADJOINING GOVERNMENT LAND, LAU FAU SHAN, YUEN LONG

規劃署
 PLANNING
 DEPARTMENT



參考編號
 REFERENCE No.
 A/YL-HTF/1096

圖 PLAN
 A-4c

本圖於2019年8月27日擬備，所根據的資料為攝於2019年8月6日的實地照片
 PLAN PREPARED ON 27.8.2019
 BASED ON SITE PHOTOS
 TAKEN ON 6.8.2019