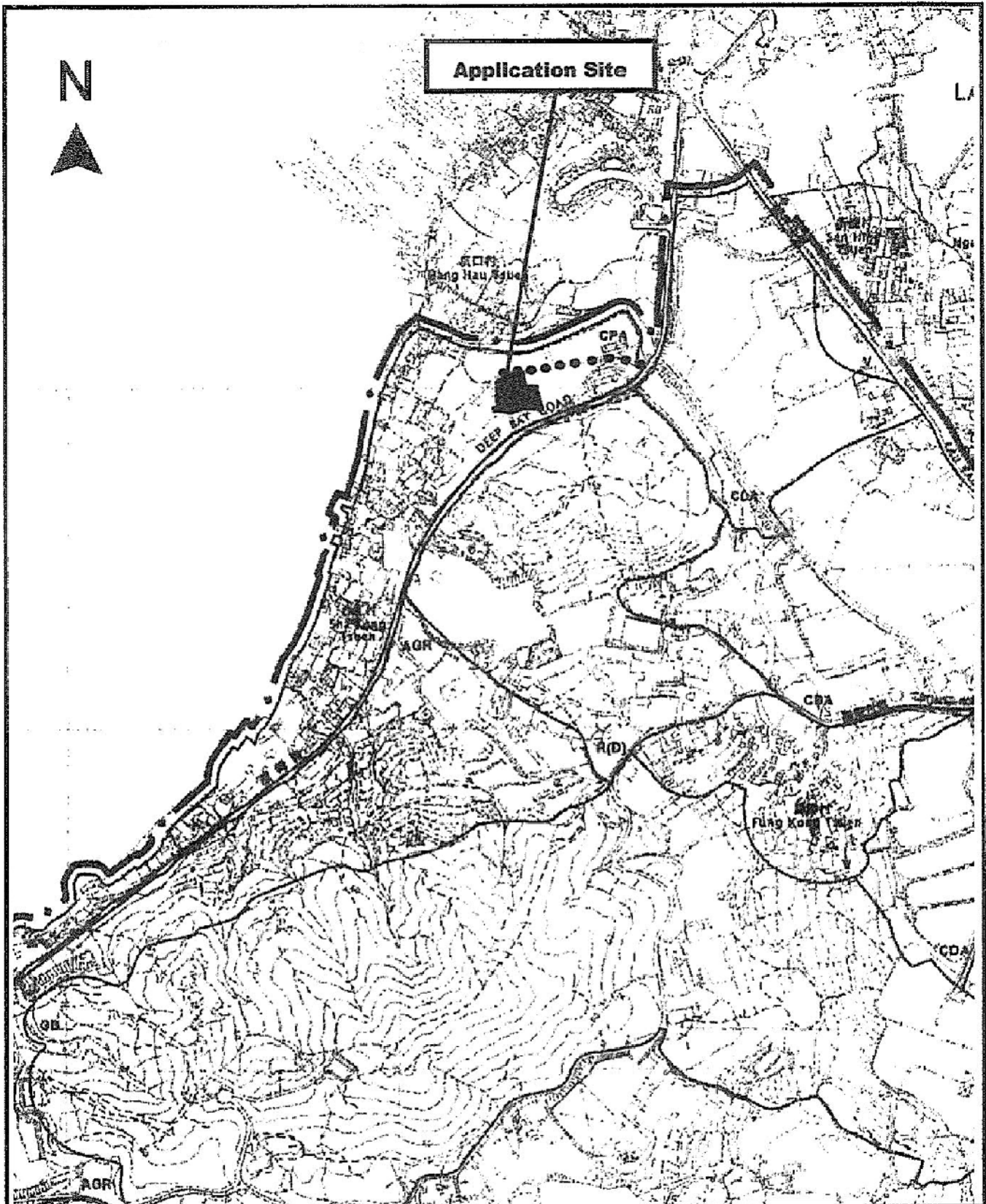


<p>Project 項目名稱:          Proposed Temporary Place of Recreation, Sports or Culture (Hobby Farm) for a Period of 3 Years at Lots 209 (Part), 214 S.A (Part), 214 RP, 215 S.A (Part), 215 S.B (Part), 220 and 221 (Part) in D.D. 128 and Adjoining Government Land, Lau Fau Shan, Yuen Long, N.T.</p>	<p>Drawing Title 圖目:  <b>Application Site</b></p> <p>Drawing No. 圖號:  <b>Figure 1</b></p>	<p>Remarks 備註:</p> <p>Scale 比例:  <b>1:1000</b></p>
--	---	--

參考編號 REFERENCE No. A/YL-HTF/1097	繪圖 DRAWING A-1
-------------------------------------	-------------------

(摘錄自申請人於2.8.2019呈交的申請書)  
 (Extract from Applicant's Submission Dated 2.8.2019)



Project 項目名稱:

Proposed Temporary Place of Recreation, Sports or Culture (Hobby Farm) for a Period of 3 Years at Lots 209 (Part), 214 S.A (Part), 214 RP, 215 S.A (Part), 215 S.B (Part), 220 and 221 (Part) in D.D. 128 and Adjoining Government Land, Lau Fau Shan, Yuen Long, N.T.

Drawing Title 圖名:

Location Plan

Drawing No. 圖號:

Figure 2

Remarks 備註:

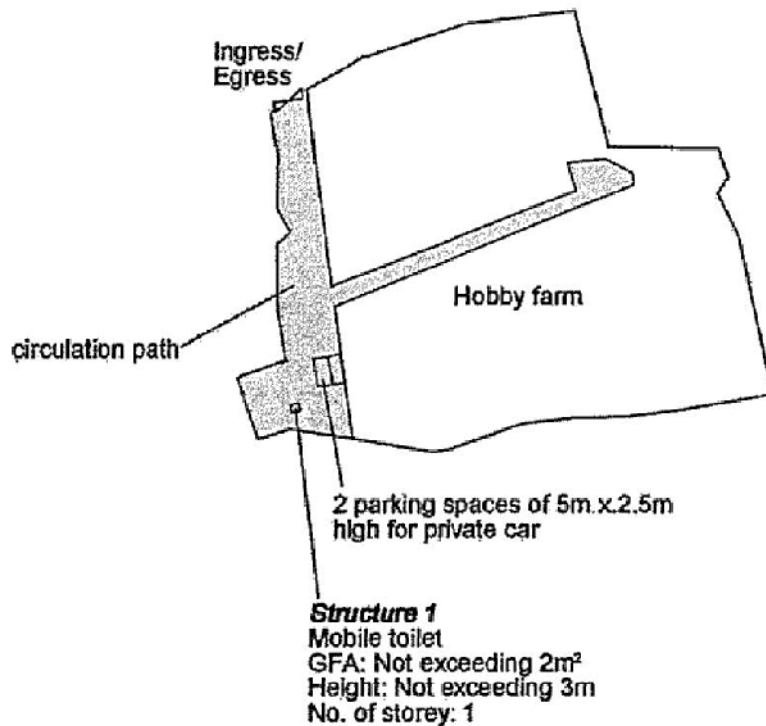
●●● Vehicular access leading from Deep Bay Road


Scale 比例:

~~1:7500~~

參考編號 REFERENCE No.	繪圖 DRAWING
A/YL-HTF/1097	A-2

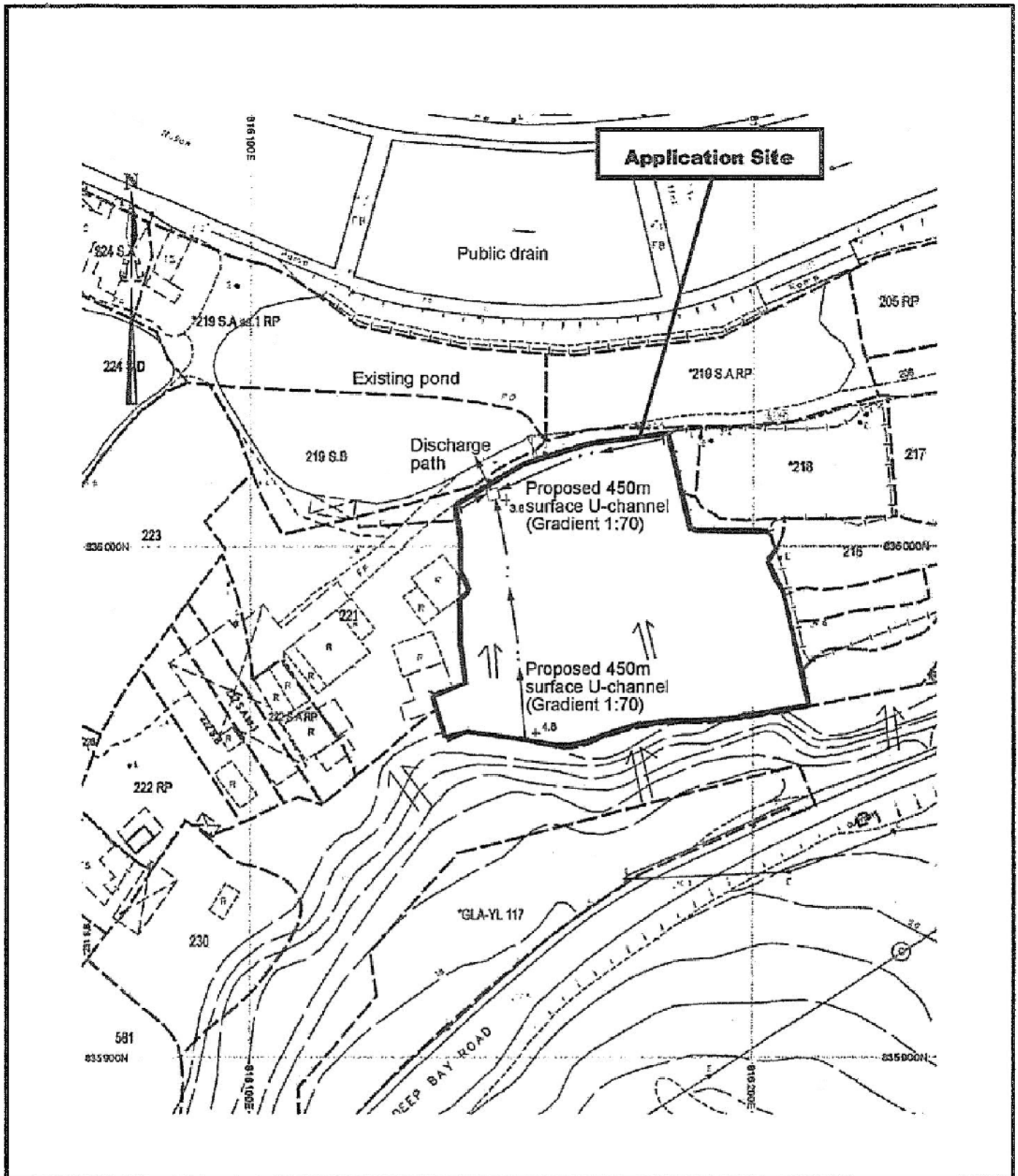
(摘錄自申請人於2.8.2019呈交的申請書)  
(Extract from Applicant's Submission Dated 2.8.2019)



Project 項目名稱: Proposed Temporary Place of Recreation, Sports or Culture (Hobby Farm) for a Period of 3 Years at Lots 209 (Part), 214 S.A (Part), 214 RP, 215 S.A (Part), 215 S.B (Part), 220 and 221 (Part) in D.D. 128 and Adjoining Government Land, Lau Fau Shan, Yuen Long, N.T.	Drawing Title 圖名: <b>Proposed Layout Plan</b>	Remarks 備註:  Hard paved area (About 565m <sup>2</sup> )
	Drawing No. 圖號: <b>Figure 3</b>	Scale 比例: <del>1:1000</del>

參考編號 REFERENCE No. <b>A/YL-HTF/1097</b>	繪圖 DRAWING <b>A-3</b>
--	--------------------------

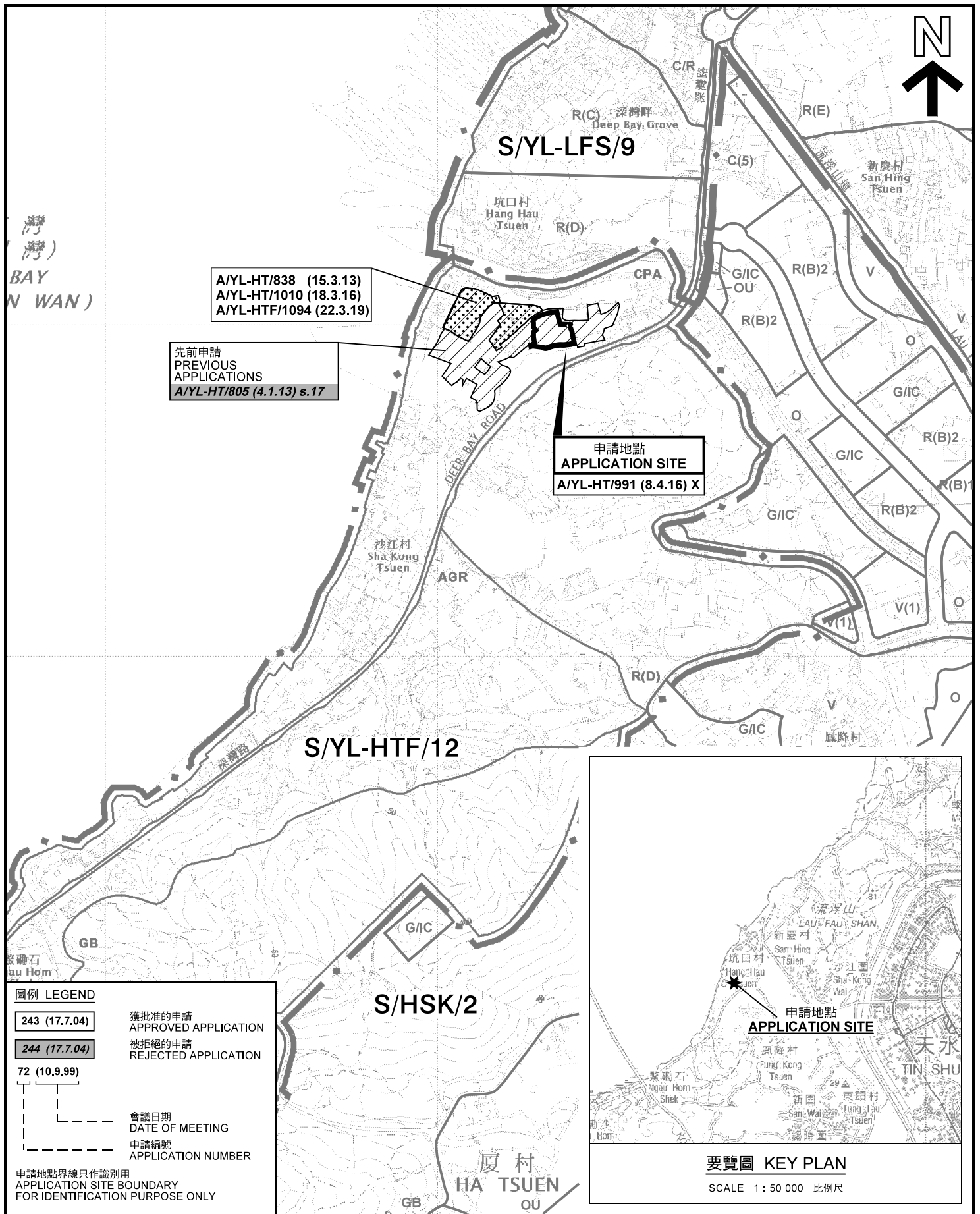
(摘錄自申請人於2.8.2019呈交的申請書)  
 (Extract from Applicant's Submission Dated 2.8.2019)



<p>Project 項目名稱:          Proposed Temporary Place of Recreation, Sports or Culture (Hobby Farm) for a Period of 3 Years at Lots 209 (Part), 214 S.A (Part), 214 RP, 215 S.A (Part), 215 S.B (Part), 220 and 221 (Part) in D.D. 128 and Adjoining Government Land, Lau Fau Shan, Yuen Long, N.T.</p>	<p>Drawing Title 圖名:          Proposed Drainage Plan</p>	<p>Remarks 備註:  <input type="checkbox"/> Proposed Catchpit   Flow of Surface Runoff          †<sub>4.8</sub> Level (in mPD)</p>
	<p>Drawing No. 圖號:          Figure 4</p>	<p>Scale 比例:  <del>1:1000</del></p>

參考編號 REFERENCE No. A/YL-HTF/1097	繪圖 DRAWING A-4
-------------------------------------	-------------------

(摘錄自申請人於2.8.2019呈交的申請書)  
 (Extract from Applicant's Submission Dated 2.8.2019)



A/YL-HT/838 (15.3.13)  
A/YL-HT/1010 (18.3.16)  
A/YL-HTF/1094 (22.3.19)

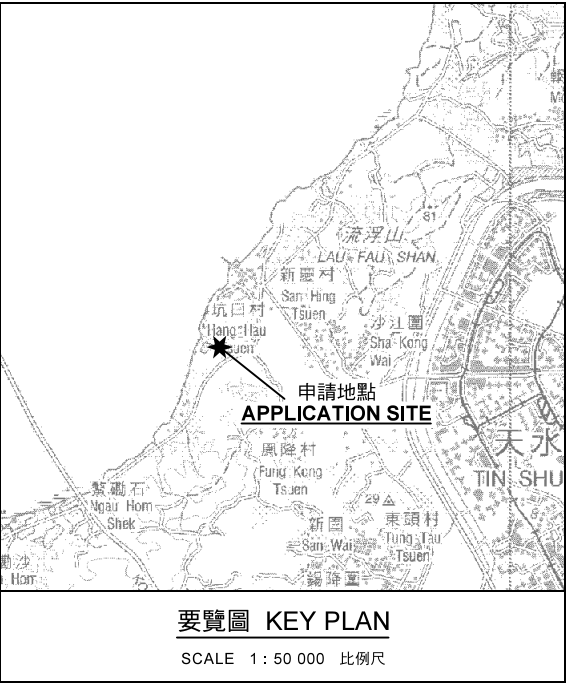
先前申請  
PREVIOUS  
APPLICATIONS  
A/YL-HT/805 (4.1.13) s.17

申請地點  
APPLICATION SITE  
A/YL-HT/991 (8.4.16) X

**圖例 LEGEND**

243 (17.7.04)	獲批准的申請 APPROVED APPLICATION
244 (17.7.04)	被拒絕的申請 REJECTED APPLICATION
72 (10.9.99)	會議日期 DATE OF MEETING
	申請編號 APPLICATION NUMBER

申請地點界線只作識別用  
APPLICATION SITE BOUNDARY  
FOR IDENTIFICATION PURPOSE ONLY



本摘要圖於2019年9月5日擬備，  
所根據的資料為於2018年10月16日  
核准的分區計劃大綱圖編號 S/YL-HTF/12  
EXTRACT PLAN PREPARED ON 5.9.2019  
BASED ON OUTLINE ZONING PLAN No.  
S/YL-HT/12 APPROVED ON 16.10.2018

**位置圖 LOCATION PLAN**  
擬議臨時康體文娛場所(休閒農場)(為期3年)  
元朗流浮山丈量約份第128約地段第209號(部分)、  
第214號A分段(部分)、第214號餘段、第215號A分段(部分)、  
第215號B分段(部分)、第220號及第221號(部分)和毗連政府土地  
PROPOSED TEMPORARY PLACE OF RECREATION,  
SPORTS OR CULTURE (HOBBY FARM) FOR A PERIOD OF 3 YEARS  
LOTS 209 (PART), 214 S.A (PART), 214 RP, 215 S.A (PART),  
215 S.B (PART), 220 AND 221 (PART) IN D.D.128 AND ADJOINING  
GOVERNMENT LAND, LAU FAU SHAN, YUEN LONG  
SCALE 1 : 7 500 比例尺

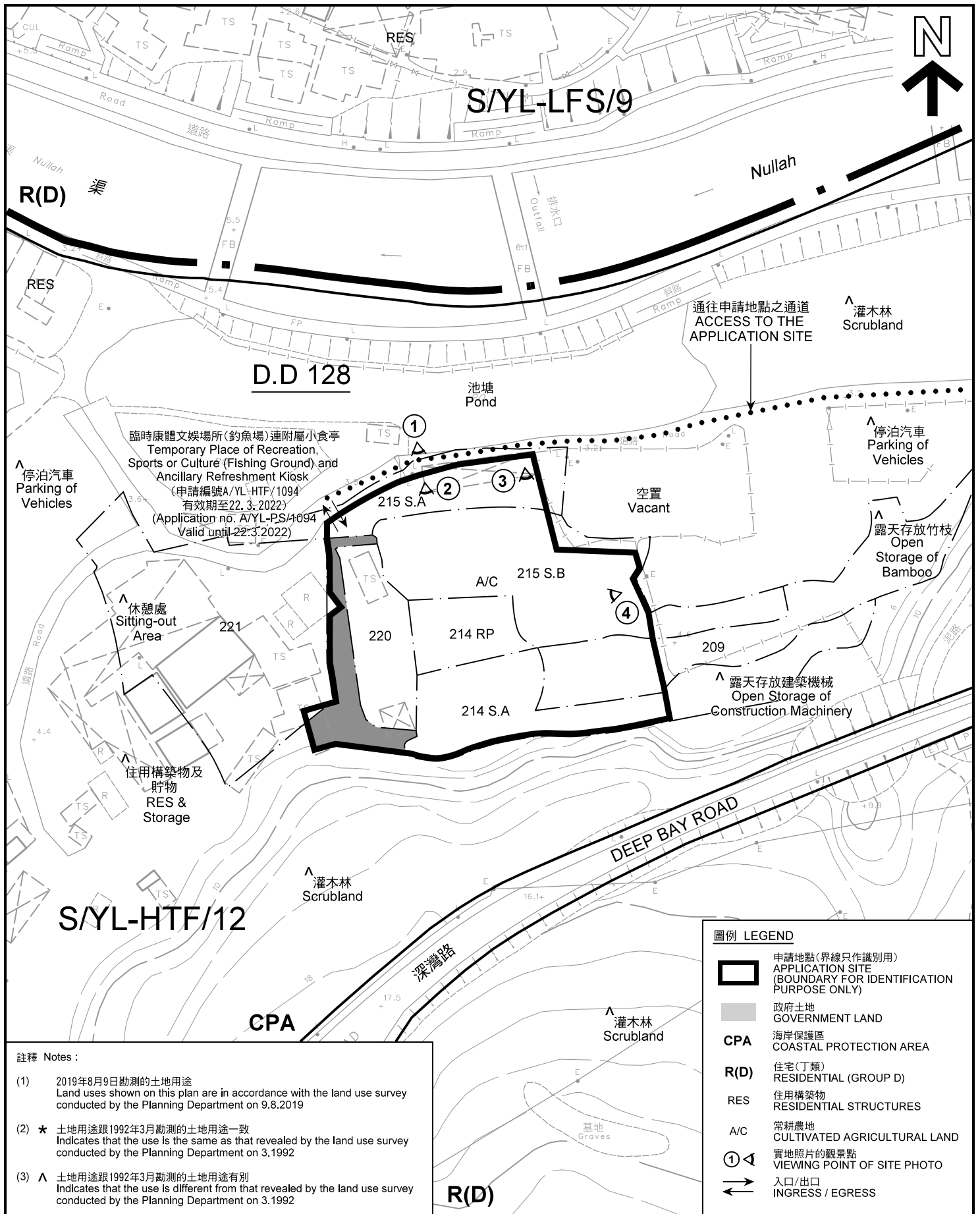
米 100 0 100 200 300 米  
METRES

**規劃署  
PLANNING  
DEPARTMENT**



參考編號  
REFERENCE No.  
A/YL-HTF/1097

**圖 PLAN**  
A-1



**註釋 Notes :**

- (1) 2019年8月9日勘測的土地用途  
Land uses shown on this plan are in accordance with the land use survey conducted by the Planning Department on 9.8.2019
- (2) \* 土地用途跟1992年3月勘測的土地用途一致  
Indicates that the use is the same as that revealed by the land use survey conducted by the Planning Department on 3.1992
- (3) ^ 土地用途跟1992年3月勘測的土地用途有別  
Indicates that the use is different from that revealed by the land use survey conducted by the Planning Department on 3.1992

**圖例 LEGEND**

- 申請地點(界線只作識別用)  
APPLICATION SITE (BOUNDARY FOR IDENTIFICATION PURPOSE ONLY)
- 政府土地  
GOVERNMENT LAND
- CPA** 海岸保護區  
COASTAL PROTECTION AREA
- R(D)** 住宅(丁類)  
RESIDENTIAL (GROUP D)
- RES** 住用構築物  
RESIDENTIAL STRUCTURES
- A/C** 常耕農地  
CULTIVATED AGRICULTURAL LAND
- 實地照片的觀景點  
VIEWING POINT OF SITE PHOTO
- 入口/出口  
INGRESS / EGRESS

**平面圖 SITE PLAN**

擬議臨時康體文娛場所(休閒農場)(為期3年)  
元朗流浮山丈量約份第128約地段第209號(部分)、  
第214號A分段(部分)、第214號餘段、第215號A分段(部分)、  
第215號B分段(部分)、第220號及第221號(部分)和毗連政府土地  
PROPOSED TEMPORARY PLACE OF RECREATION,  
SPORTS OR CULTURE (HOBBY FARM) FOR A PERIOD OF 3 YEARS  
LOTS 209 (PART), 214 S.A (PART), 214 RP, 215 S.A (PART),  
215 S.B (PART), 220 AND 221 (PART) IN D.D.128 AND ADJOINING  
GOVERNMENT LAND, LAU FAU SHAN, YUEN LONG  
SCALE 1 : 1 000 比例尺

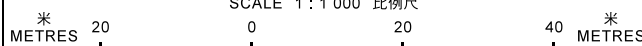
本摘要圖於2019年9月2日擬備，所根據的資料為測量圖編號 6-NW-1B 及 2-SW-21D  
EXTRACT PLAN PREPARED ON 2.9.2019  
BASED ON SURVEY SHEETS No.  
6-NW-1B & 2-SW-21D

**規劃署  
PLANNING  
DEPARTMENT**



參考編號  
REFERENCE No.  
**A/YL-HTF/1097**

**圖 PLAN  
A-2**







坑口村  
HANG HAU  
TSUEN

DEEP BAY ROAD

沙江村  
SHA KONG  
TSUEN



圖例 LEGEND



申請地點(界線只作識別用)  
APPLICATION SITE  
(BOUNDARY FOR IDENTIFICATION  
PURPOSE ONLY)

本摘要圖於2019年9月2日擬備，所根據的資料為地政總署於2018年1月3日拍得的航攝照片編號 E033184C  
EXTRACT PLAN PREPARED ON 2.9.2019  
BASED ON AERIAL PHOTO No.  
E033184C TAKEN ON 3.1.2018  
BY LANDS DEPARTMENT

航攝照片 AERIAL PHOTO

擬議臨時康體文娛場所(休閒農場)(為期3年)  
元朗流浮山丈量約份第128約地段第209號(部分)、  
第214號A分段(部分)、第214號餘段、第215號A分段(部分)、  
第215號B分段(部分)、第220號及第221號(部分)和毗連政府土地  
PROPOSED TEMPORARY PLACE OF RECREATION,  
SPORTS OR CULTURE (HOBBY FARM) FOR A PERIOD OF 3 YEARS  
LOTS 209 (PART), 214 S.A (PART), 214 RP, 215 S.A (PART),  
215 S.B (PART), 220 AND 221 (PART) IN D.D.128 AND ADJOINING  
GOVERNMENT LAND, LAU FAU SHAN, YUEN LONG

規劃署  
PLANNING  
DEPARTMENT



參考編號  
REFERENCE No.  
A/YL-HTF/1097

圖 PLAN  
A-3



1



2



3



4



### 實地照片 SITE PHOTO

擬議臨時康體文娛場所(休閒農場)(為期3年)  
元朗流浮山丈量約份第128約地段第209號(部分)、  
第214號A分段(部分)、第214號餘段、第215號A分段(部分)、  
第215號B分段(部分)、第220號及第221號(部分)和毗連政府土地  
PROPOSED TEMPORARY PLACE OF RECREATION,  
SPORTS OR CULTURE (HOBBY FARM) FOR A PERIOD OF 3 YEARS  
LOTS 209 (PART), 214 S.A (PART), 214 RP, 215 S.A (PART),  
215 S.B (PART), 220 AND 221 (PART) IN D.D.128 AND ADJOINING  
GOVERNMENT LAND, LAU FAU SHAN, YUEN LONG

規劃署  
PLANNING  
DEPARTMENT



參考編號  
REFERENCE No.  
A/YL-HTF/1097

圖 PLAN  
A-4

本圖於2019年9月3日擬備，所根據的資料為攝於2019年8月9日的實地照片  
PLAN PREPARED ON 3.9.2019  
BASED ON SITE PHOTOS  
TAKEN ON 9.8.2019