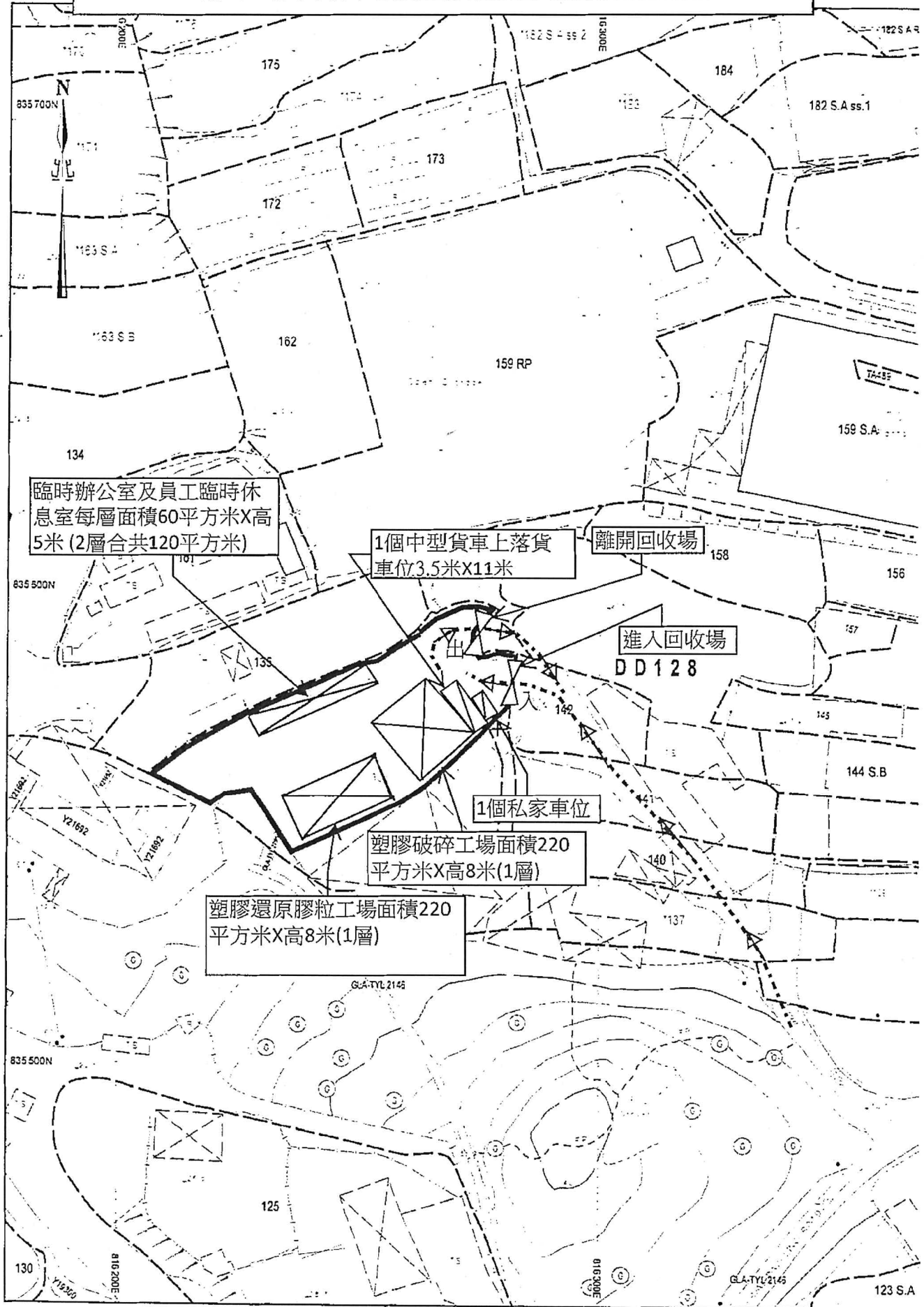


擬議可循環再造物料回收中心
 臨時塑膠回收中心及塑膠還原工場連附屬辦公室

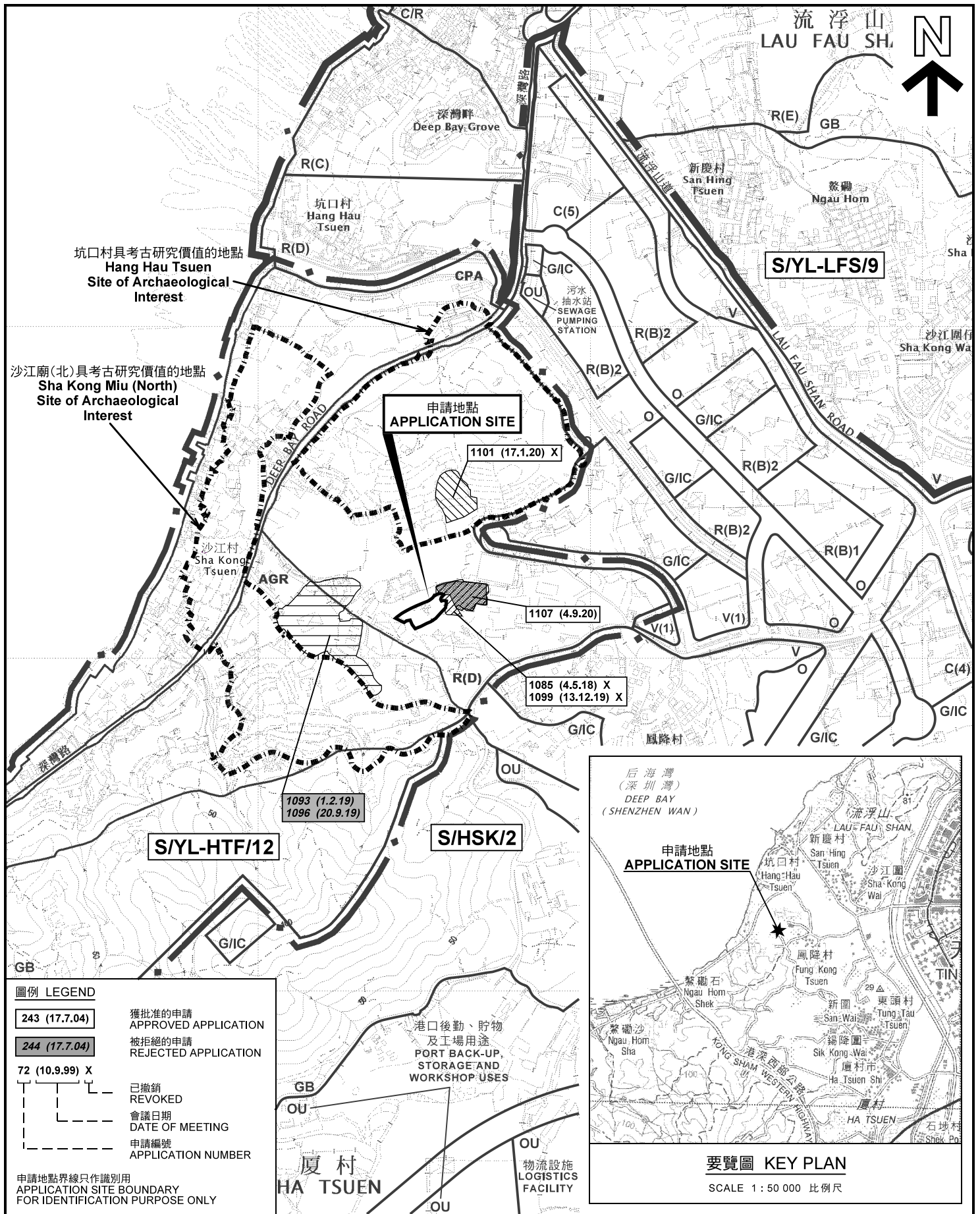


SMO-P02 20170901135125 10

(摘錄自申請人於 5. 8. 2020 呈交的申請書)
 (Extract from Applicant's
 Submission of 5.8.2020)

參考編號
 REFERENCE No.
 AYL-HTF/1108

繪圖 DRAWING
 A-1



坑口村具考古研究價值的地點
Hang Hau Tsuen
Site of Archaeological Interest

沙江廟(北)具考古研究價值的地點
Sha Kong Miu (North)
Site of Archaeological Interest

申請地點
APPLICATION SITE

1101 (17.1.20) X

1107 (4.9.20)

1085 (4.5.18) X
1099 (13.12.19) X

1093 (1.2.19)
1096 (20.9.19)

S/YL-HTF/12

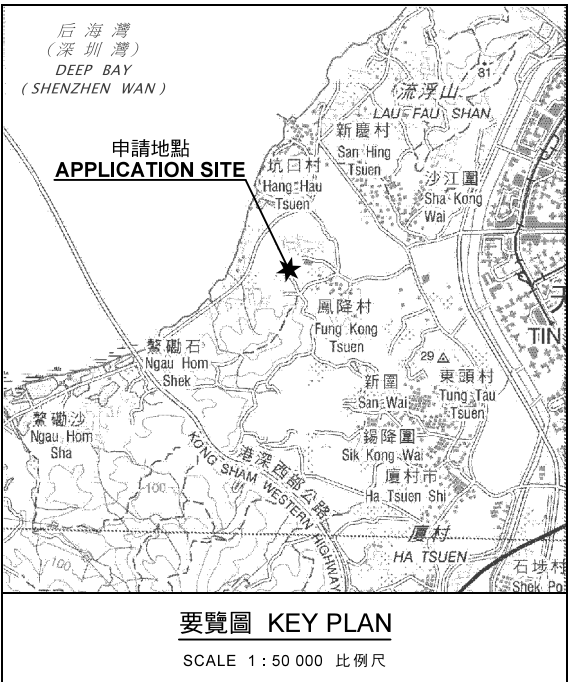
S/HSK/2

圖例 LEGEND

- 243 (17.7.04)** 獲批准的申請
APPROVED APPLICATION
- 244 (17.7.04)** 被拒絕的申請
REJECTED APPLICATION
- 72 (10.9.99) X** 已撤銷
REVOKED
- 會議日期
DATE OF MEETING
- - - 申請編號
APPLICATION NUMBER

申請地點界線只作識別用
APPLICATION SITE BOUNDARY
FOR IDENTIFICATION PURPOSE ONLY

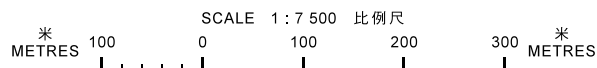
港口後動、貯物
及工場用途
PORT BACK-UP,
STORAGE AND
WORKSHOP USES



本摘要圖於2020年11月18日擬備，
所根據的資料為於2018年10月16日
核准的分區計劃大綱圖編號 S/YL-HTF/12
EXTRACT PLAN PREPARED ON 18.11.2020
BASED ON OUTLINE ZONING PLAN No.
S/YL-HTF/12 APPROVED ON 16.10.2018

位置圖及同類申請 LOCATION PLAN WITH SIMILAR APPLICATIONS

臨時塑膠回收中心連塑膠還原工場及附屬辦公室(為期3年)
新界元朗厦村鳳降村丈量約份第128約地段第136號(部分)
TEMPORARY PLASTIC RECYCLING CENTRE WITH WORKSHOP
AND ANCILLARY OFFICE FOR A PERIOD OF 3 YEARS
LOT 136 (PART) IN D.D.128, FUNG KONG TSUEN,
HA TSUEN, YUEN LONG, NEW TERRITORIES

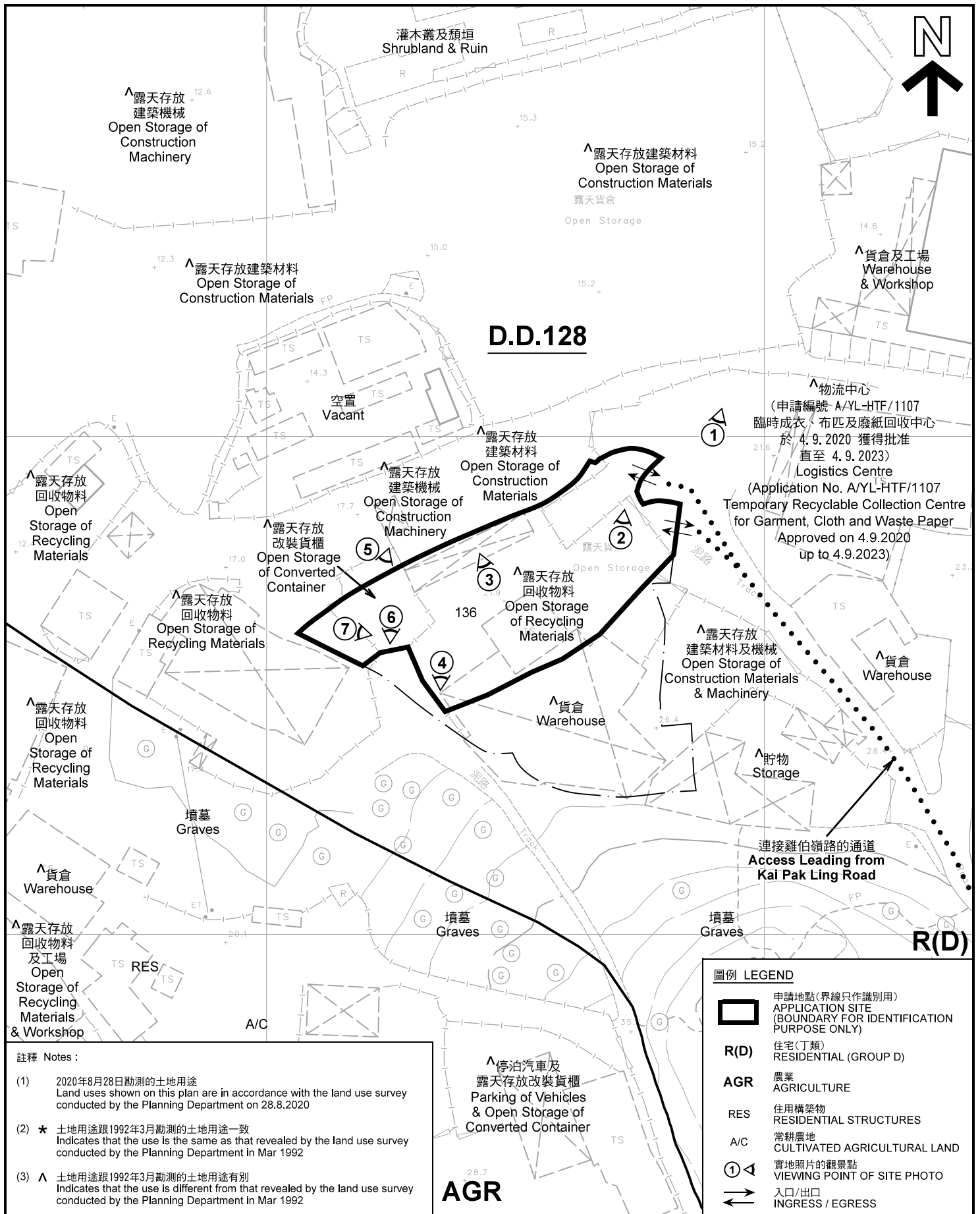


規劃署
PLANNING
DEPARTMENT



參考編號
REFERENCE No.
A/YL-HTF/1108

圖 PLAN
A-1



註釋 Notes :

- (1) 2020年8月28日勘測的土地用途
Land uses shown on this plan are in accordance with the land use survey conducted by the Planning Department on 28.8.2020
- (2) * 土地用途跟1992年3月勘測的土地用途一致
Indicates that the use is the same as that revealed by the land use survey conducted by the Planning Department in Mar 1992
- (3) ^ 土地用途跟1992年3月勘測的土地用途有別
Indicates that the use is different from that revealed by the land use survey conducted by the Planning Department in Mar 1992


圖例 LEGEND

- 申請地點(界線只作識別用)
APPLICATION SITE
(BOUNDARY FOR IDENTIFICATION PURPOSE ONLY)
- R(D)** 住宅(丁類)
RESIDENTIAL (GROUP D)
- AGR** 農業
AGRICULTURE
- RES** 住用構築物
RESIDENTIAL STRUCTURES
- A/C** 常耕農地
CULTIVATED AGRICULTURAL LAND
- 實地照片的觀景點
VIEWING POINT OF SITE PHOTO
- 入口/出口
INGRESS / EGRESS

平面圖 SITE PLAN

臨時塑膠回收中心連塑膠還原工場及附屬辦公室(為期3年)
新界元朗厦村鳳降村丈量約份第128約地段第136號(部分)
TEMPORARY PLASTIC RECYCLING CENTRE WITH WORKSHOP
AND ANCILLARY OFFICE FOR A PERIOD OF 3 YEARS
LOT 136 (PART) IN D.D.128, FUNG KONG TSUEN,
HA TSUEN, YUEN LONG, NEW TERRITORIES

SCALE 1 : 1 000 比例尺



本摘要圖於2020年11月18日擬備，所根據的資料為測量圖編號 6-NW-1B
EXTRACT PLAN PREPARED ON 18.11.2020
BASED ON SURVEY SHEET No. 6-NW-1B

規劃署
PLANNING
DEPARTMENT



參考編號
REFERENCE No.

A/YL-HTF/1108

圖 PLAN

A-2



圖例 LEGEND



申請地點(界線只作識別用)
APPLICATION SITE
(BOUNDARY FOR IDENTIFICATION
PURPOSE ONLY)

本摘要圖於2020年11月18日擬備，所根據的資料為地政總署於2019年10月18日拍得的航攝照片編號 E072449C
EXTRACT PLAN PREPARED ON 18.11.2020
BASED ON AERIAL PHOTO No.
E072449C TAKEN ON 18.10.2019
BY LANDS DEPARTMENT

航攝照片 AERIAL PHOTO

臨時塑膠回收中心連塑膠還原工場及附屬辦公室(為期3年)
新界元朗厦村鳳降村丈量約份第128約地段第136號(部分)
TEMPORARY PLASTIC RECYCLING CENTRE WITH WORKSHOP
AND ANCILLARY OFFICE FOR A PERIOD OF 3 YEARS
LOT 136 (PART) IN D.D.128, FUNG KONG TSUEN,
HA TSUEN, YUEN LONG, NEW TERRITORIES

規劃署
PLANNING
DEPARTMENT



參考編號
REFERENCE No.
A/YL-HTF/1108

圖 PLAN
A-3



實地照片 SITE PHOTOS

本圖於2020年11月18日擬備，所根據的資料為攝於2020年8月28日的實地照片
PLAN PREPARED ON 18.11.2020
BASED ON SITE PHOTOS
TAKEN ON 28.8.2020

臨時塑膠回收中心連塑膠還原工場及附屬辦公室(為期3年)
新界元朗厦村鳳降村丈量約份第128約地段第136號(部分)
TEMPORARY PLASTIC RECYCLING CENTRE WITH WORKSHOP
AND ANCILLARY OFFICE FOR A PERIOD OF 3 YEARS
LOT 136 (PART) IN D.D.128, FUNG KONG TSUEN,
HA TSUEN, YUEN LONG, NEW TERRITORIES

規劃署
PLANNING
DEPARTMENT



參考編號
REFERENCE No.
A/YL-HTF/1108

圖 PLAN
A-4a



申請地點界線只作識別用 APPLICATION SITE BOUNDARY FOR IDENTIFICATION PURPOSE ONLY

實地照片 SITE PHOTOS

臨時塑膠回收中心連塑膠還原工場及附屬辦公室(為期3年)
新界元朗厦村鳳降村丈量約份第128約地段第136號(部分)
TEMPORARY PLASTIC RECYCLING CENTRE WITH WORKSHOP
AND ANCILLARY OFFICE FOR A PERIOD OF 3 YEARS
LOT 136 (PART) IN D.D.128, FUNG KONG TSUEN,
HA TSUEN, YUEN LONG, NEW TERRITORIES

規劃署
PLANNING
DEPARTMENT



參考編號
REFERENCE No.
A/YL-HTF/1108

圖 PLAN
A-4b

本圖於2020年11月18日擬備，所根據的資料為攝於2020年8月28日的實地照片
PLAN PREPARED ON 18.11.2020
BASED ON SITE PHOTOS
TAKEN ON 28.8.2020