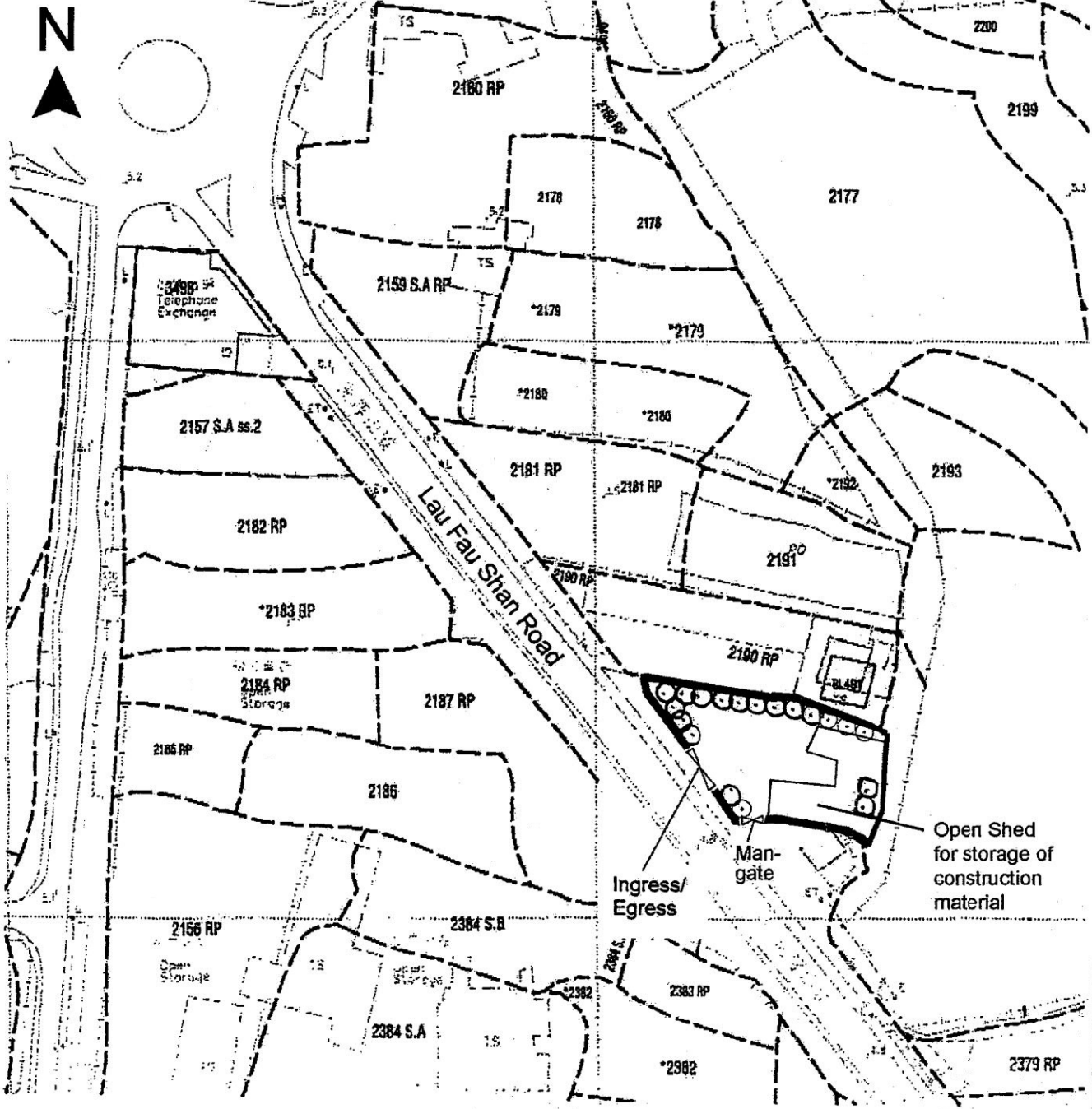


<p>Project 項目名稱: Proposed Temporary Open Storage of Construction Material for a Period of 3 Years at Lot 2189RP, 2378RP(Part) and Adjoining Government Land in D.D.129, Lau Fau Shan, Yuen Long, N.T.</p>	<p>Drawing Title 圖目: Proposed Layout Plan</p> <p>Drawing No. 圖號: Figure 3</p>	<p>Remarks 備註:</p> <p>Scale 比例: 1:500</p>
---	---	---

(摘錄自申請人於 15. 5. 2018 提交的申請書)
 (Extract from Applicant's Submission of 15.5.2018)

<p>參考編號 REFERENCE No. A/YL-LFS/322</p>	<p>繪圖 DRAWING A-1</p>
---	-----------------------------------

Tree	Approximate Height	Spacing
⊙ Existing <i>Ficus microcarpa</i> (Chinese Banyan)	2.75m to 6m	3m



Open Shed for storage of construction material

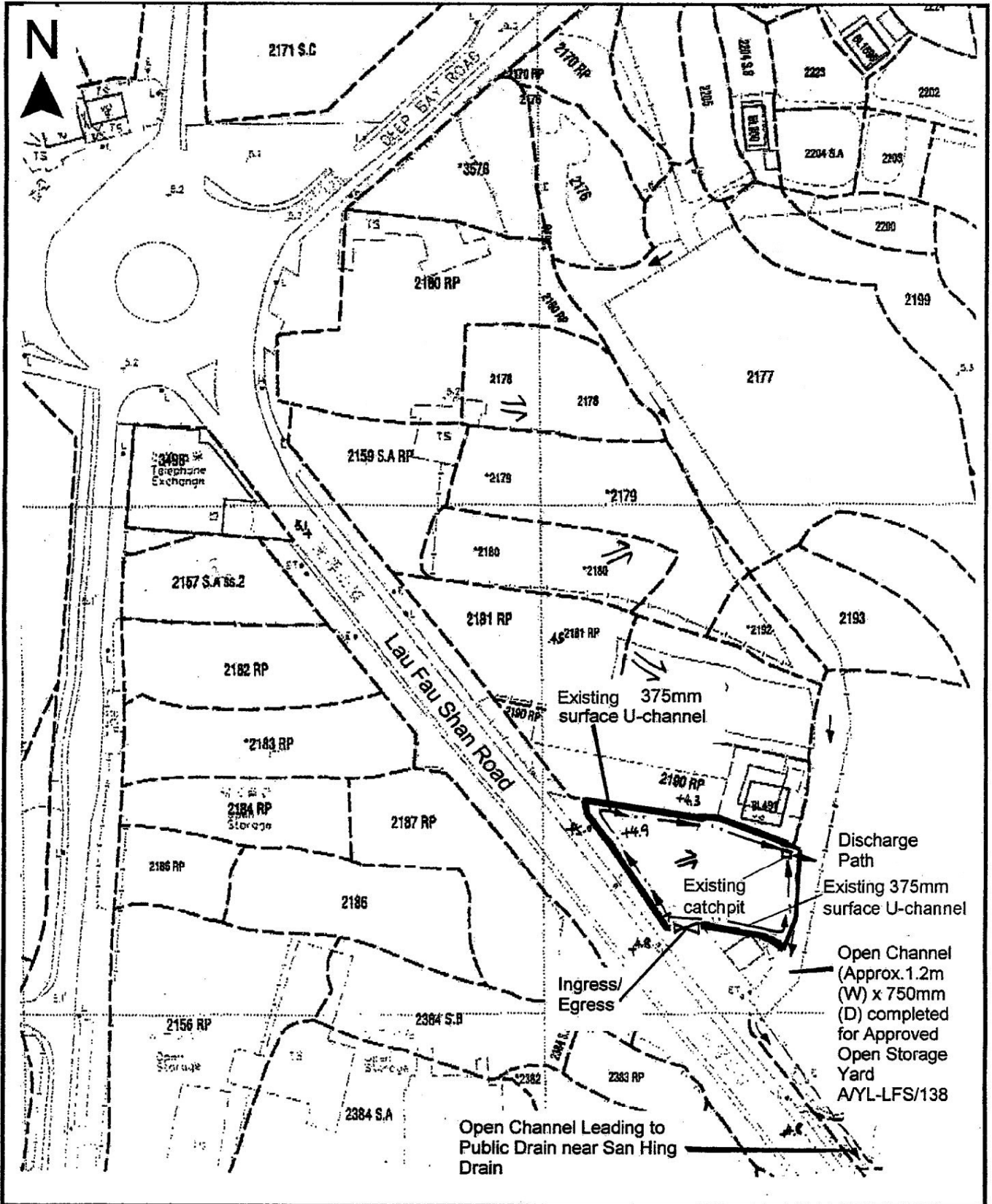
Man-gate

Ingress/Egress

Project 項目名稱: Proposed Temporary Open Storage of Construction Material for a Period of 3 Years at Lot 2189RP, 2378RP (Part) and Adjoining Government Land in D.D.129, Lau Fau Shan, Yuen Long, N.T.	Drawing Title 圖目: Proposed Tree Preservation & Landscape Plan	Remarks 備註:
	Drawing No. 圖號: Figure 4	Scale 比例: 1:1000

(摘錄自申請人於 15. 5. 2018 呈交的申請書)
(Extract from Applicant's Submission of 15.5.2018)

參考編號 REFERENCE No. AYL-LFS/322	繪圖 DRAWING A-2
--------------------------------------	-------------------



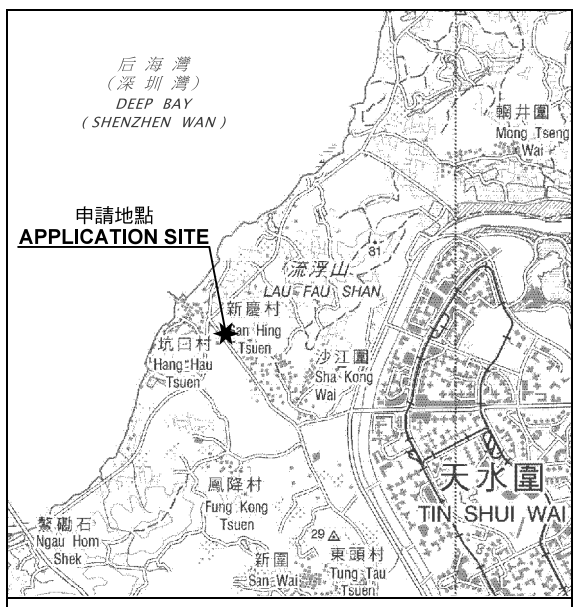
<p>Project 項目名稱: Proposed Temporary Open Storage of Construction Material for a Period of 3 Years at Lot 2189RP, 2378RP(Part) and Adjoining Government Land in D.D.129, Lau Fau Shan, Yuen Long, N.T.</p>	<p>Drawing Title 圖目: As-built Drainage Plan for Last Planning Permission No. AYL-LFS/237</p>	<p>Remarks 備註: Flow of Surface Runoff Level (in mPD)</p>
	<p>Drawing No. 圖號: Figure 5</p>	<p>Scale 比例: 1:1000</p>

(摘錄自申請人於 15. 5. 2018 呈交的申請書)
 (Extract from Applicant's Submission of 15.5.2018)

<p>參考編號 REFERENCE No. AYL-LFS/322</p>	<p>繪圖 DRAWING A-3</p>
---	--

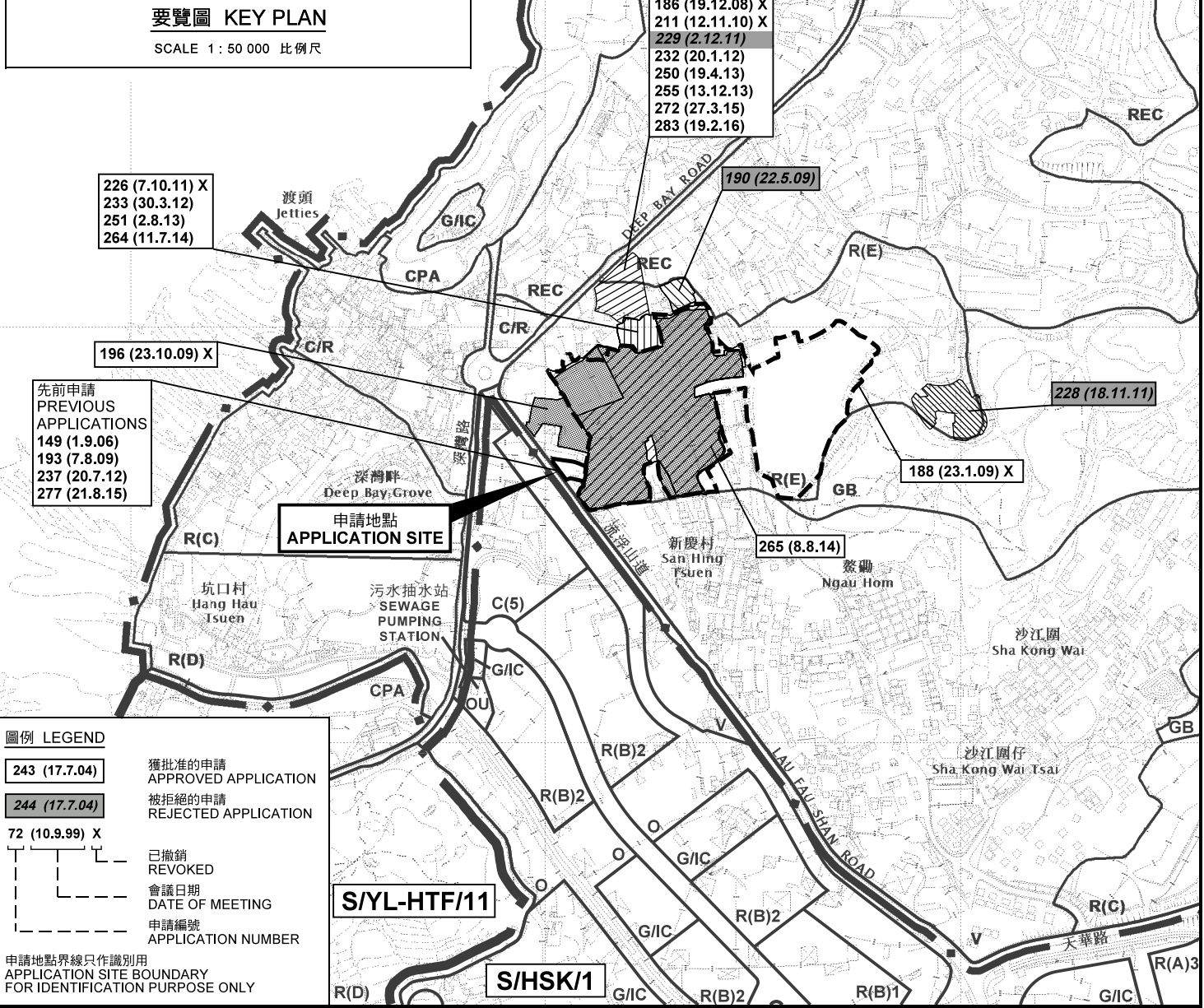


后海灣
(深圳灣)
DEEP BAY
(SHENZHEN WAN)



要覽圖 KEY PLAN

SCALE 1 : 50 000 比例尺



圖例 LEGEND

- 243 (17.7.04) 獲批准的申請 APPROVED APPLICATION
- 244 (17.7.04) 被拒絕的申請 REJECTED APPLICATION
- 72 (10.9.99) X 已撤銷 REVOKED
- 會議日期 DATE OF MEETING
- 申請編號 APPLICATION NUMBER

申請地點界線只作識別用
APPLICATION SITE BOUNDARY FOR IDENTIFICATION PURPOSE ONLY

位置圖 LOCATION PLAN

臨時露天存放建築材料 (為期3年)
元朗流浮山丈量約份第129約地段第2189號餘段及
第2378號餘段 (部分) 和毗連政府土地
TEMPORARY OPEN STORAGE OF CONSTRUCTION MATERIAL
FOR A PERIOD OF 3 YEARS
LOTS 2189 RP AND 2378 RP (PART) IN D.D.129 AND
ADJOINING GOVERNMENT LAND, LAU FAU SHAN, YUEN LONG

SCALE 1 : 7 500 比例尺
米 100 0 100 200 300 米
METRES

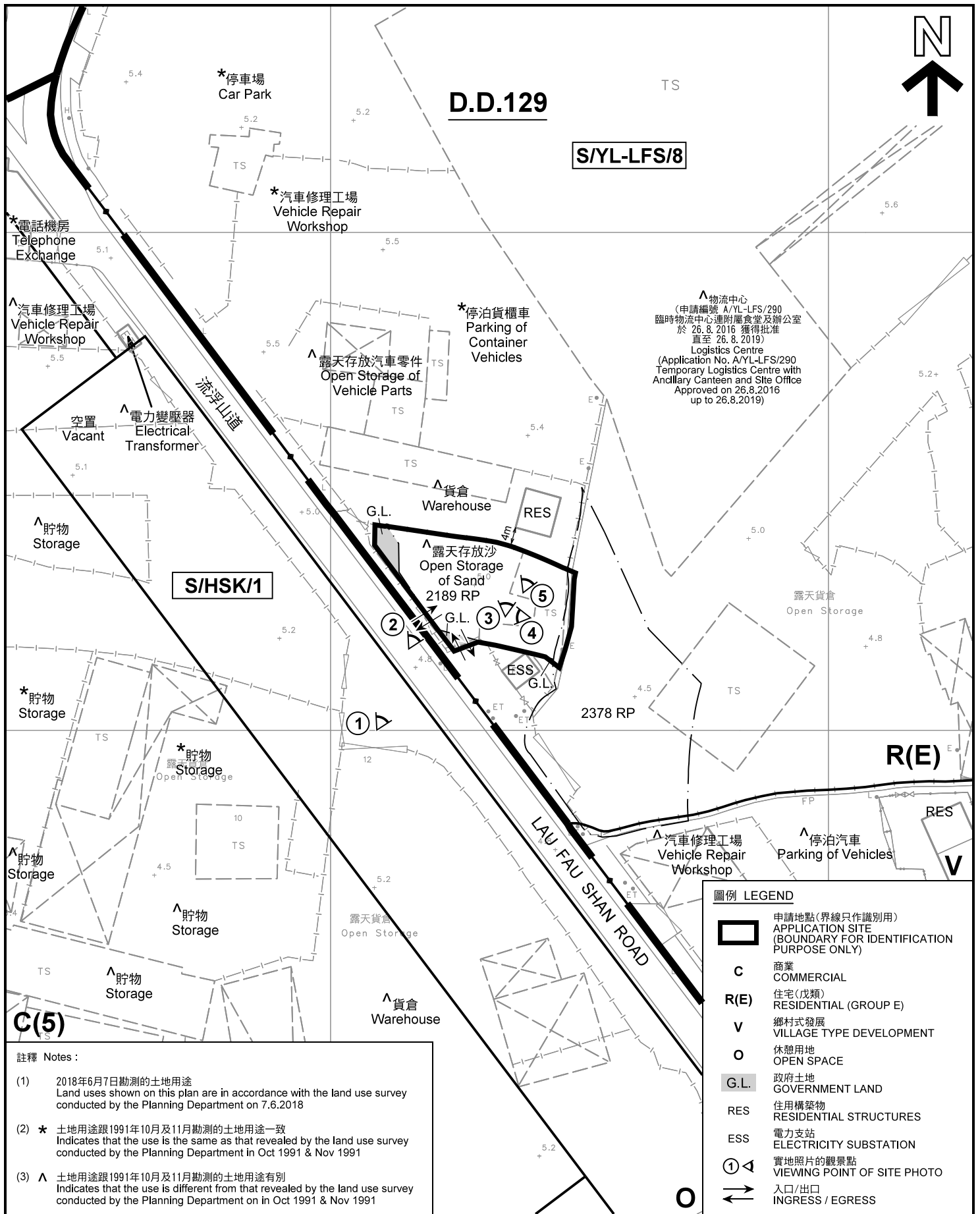
規劃署
PLANNING
DEPARTMENT



參考編號
REFERENCE No.
A/YL-LFS/322

圖 PLAN
A-1

本摘要圖於2018年6月27日備欄，
所根據的資料為於2017年5月26日
展示的分區計劃大綱圖編號 S/YL-LFS/8
EXTRACT PLAN PREPARED ON 27.6.2018
BASED ON OUTLINE ZONING PLAN No.
S/YL-LFS/8 EXHIBITED ON 26.5.2017



平面圖 SITE PLAN

臨時露天存放建築材料 (為期3年)
元朗流浮山丈量約份第129約地段第2189號餘段及
第2378號餘段(部分)和毗連政府土地
TEMPORARY OPEN STORAGE OF CONSTRUCTION MATERIAL
FOR A PERIOD OF 3 YEARS
LOTS 2189 RP AND 2378 RP (PART) IN D.D.129 AND
ADJOINING GOVERNMENT LAND, LAU FAU SHAN, YUEN LONG

SCALE 1 : 1 000 比例尺

米 METRES 20 0 20 40 米 METRES

**規劃署
PLANNING
DEPARTMENT**



參考編號
REFERENCE No.
A/YL-LFS/322

圖 **PLAN**
A-2

本摘要圖於2018年6月27日擬備, 所根據的資料為測量圖編號 2-SW-21D 及 2-SW-22C
EXTRACT PLAN PREPARED ON 27.6.2018
BASED ON SURVEY SHEETS No. 2-SW-21D & 2-SW-22C



圖例 LEGEND

 申請地點 (界線只作識別用)
APPLICATION SITE
(BOUNDARY FOR IDENTIFICATION
PURPOSE ONLY)

本摘要圖於2018年6月25日擬備，所根據的資料為地政總署於2018年1月3日拍得的航攝照片編號 E032737C
EXTRACT PLAN PREPARED ON 25.6.2018
BASED ON AERIAL PHOTO No.
E032737C TAKEN ON 3.1.2018
BY LANDS DEPARTMENT

航攝照片 AERIAL PHOTO

臨時露天存放建築材料 (為期3年)
元朗流浮山丈量約份第129約地段第2189號餘段及
第2378號餘段 (部分) 和毗連政府土地
TEMPORARY OPEN STORAGE OF CONSTRUCTION MATERIAL
FOR A PERIOD OF 3 YEARS
LOTS 2189 RP AND 2378 RP (PART) IN D.D.129 AND
ADJOINING GOVERNMENT LAND, LAU FAU SHAN, YUEN LONG

規劃署
PLANNING
DEPARTMENT



參考編號
REFERENCE No.
A/YL-LFS/322

圖 PLAN
A-3

申請地點
APPLICATION SITE



申請地點界線只作識別用 APPLICATION SITE BOUNDARY FOR IDENTIFICATION PURPOSE ONLY

本圖於2018年6月25日擬備，所根據的資料為攝於2018年6月7日的實地照片
PLAN PREPARED ON 25.6.2018
BASED ON SITE PHOTOS
TAKEN ON 7.6.2018

實地照片 SITE PHOTOS

臨時露天存放建築材料（為期3年）
元朗流浮山丈量約份第129約地段第2189號餘段及
第2378號餘段（部分）和毗連政府土地
TEMPORARY OPEN STORAGE OF CONSTRUCTION MATERIAL
FOR A PERIOD OF 3 YEARS
LOTS 2189 RP AND 2378 RP (PART) IN D.D.129 AND
ADJOINING GOVERNMENT LAND, LAU FAU SHAN, YUEN LONG

規劃署
PLANNING
DEPARTMENT



參考編號
REFERENCE No.
A/YL-LFS/322

圖 PLAN
A-4a



本圖於2018年6月13日擬備，所根據的資料為攝於2018年6月7日的實地照片
 PLAN PREPARED ON 13.6.2018
 BASED ON SITE PHOTOS
 TAKEN ON 7.6.2018

實地照片 SITE PHOTOS

臨時露天存放建築材料（為期3年）
 元朗流浮山丈量約份第129約地段第2189號餘段及
 第2378號餘段（部分）和毗連政府土地
 TEMPORARY OPEN STORAGE OF CONSTRUCTION MATERIAL
 FOR A PERIOD OF 3 YEARS
 LOTS 2189 RP AND 2378 RP (PART) IN D.D.129 AND
 ADJOINING GOVERNMENT LAND, LAU FAU SHAN, YUEN LONG

規劃署
**PLANNING
 DEPARTMENT**



參考編號
 REFERENCE No.
A/YL-LFS/322

圖 PLAN
A-4b