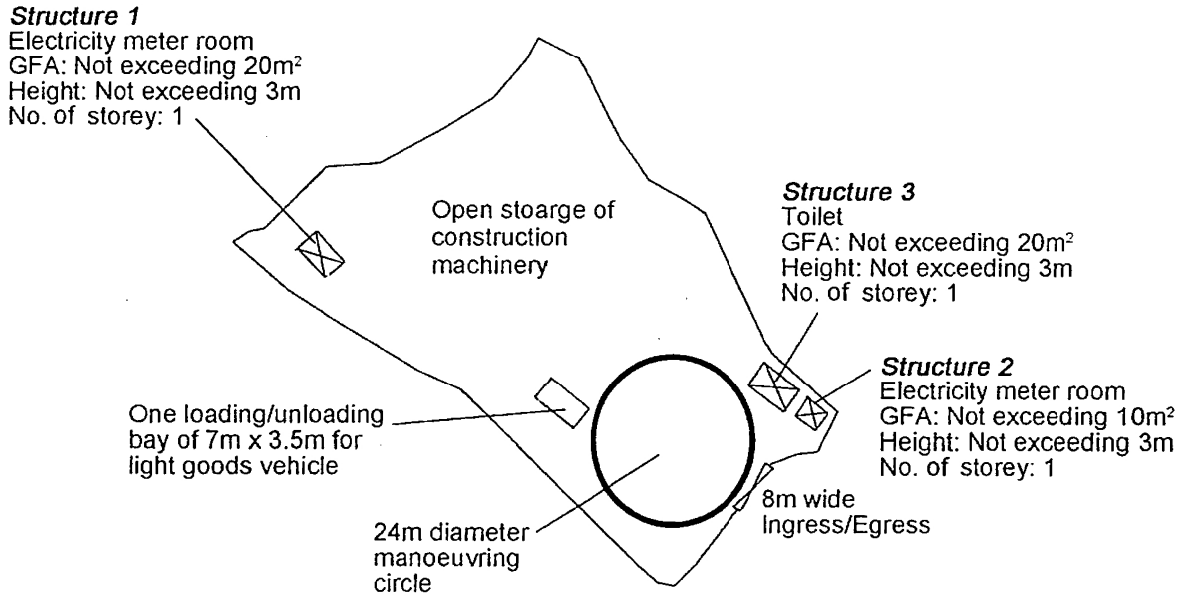


<p>Project 項目名稱: Proposed Temporary Open Storage of Construction Machinery for a Period of 3 Years at Lots 1739 S.A (Part), 1739 S.B, 1739 S.C, 1743, 1744, 1745 & 1746 S.A RP (Part) in D.D. 129, Lau Fau Shan, Yuen Long, N.T.</p>	<p>Drawing Title 圖名: Extract from OZP No. S/YL-LFS/8</p>	<p>Remarks 備註: ●●● Vehicular access leading from Deep Bay Road</p>
	<p>Drawing No. 圖號: Figure 2</p>	<p>Scale 比例: 1:7500</p>

(摘錄自申請人於 1.8.2018 呈交的申請書)
(Extract from Applicant's Submission of 1.8.2018)

<p>參考編號 REFERENCE No. A/YL-LFS/326</p>	<p>繪圖 DRAWING A-1</p>
--	---------------------------



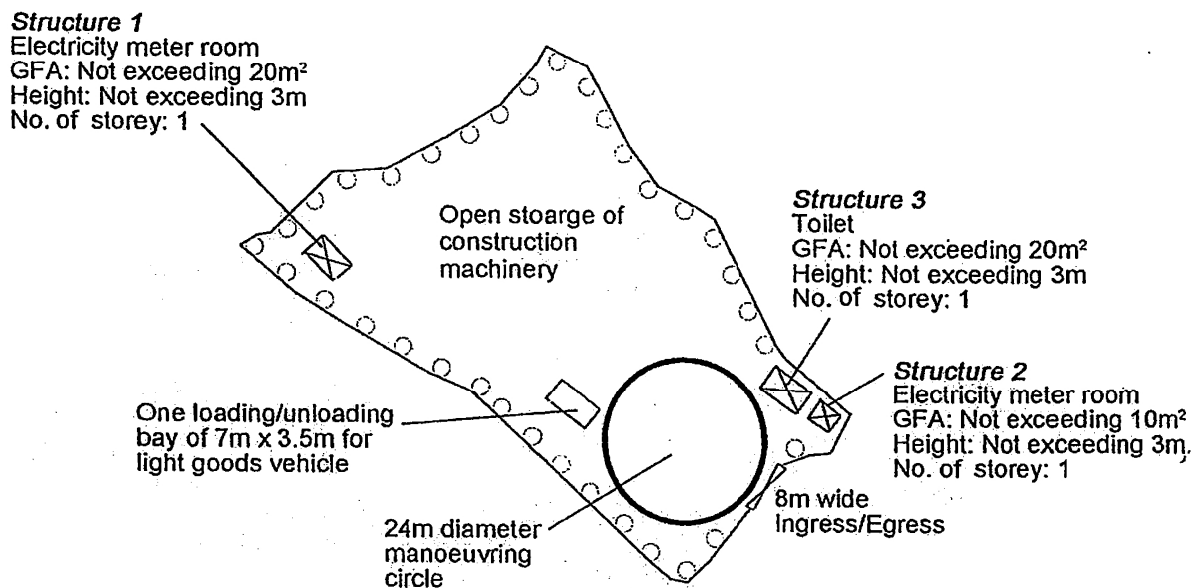
<p>Project 項目名稱: Proposed Temporary Open Storage of Construction Machinery for a Period of 3 Years at Lots 1739 S.A (Part), 1739 S.B, 1739 S.C, 1743, 1744, 1745 & 1746 S.A RP (Part) in D.D. 129, Lau Fau Shan, Yuen Long, N.T.</p>	<p>Drawing Title 圖名: Proposed Layout Plan</p>	<p>Remarks 備註:</p>
	<p>Drawing No. 圖號: Figure 3</p>	<p>Scale 比例: 1:1000</p>

(摘錄自申請人於 1. 8. 2018 呈交的申請書)
(Extract from Applicant's Submission of 1.8.2018)

<p>參考編號 REFERENCE No. AYL-LFS/326</p>	<p>繪圖 DRAWING A-2</p>
---	---------------------------



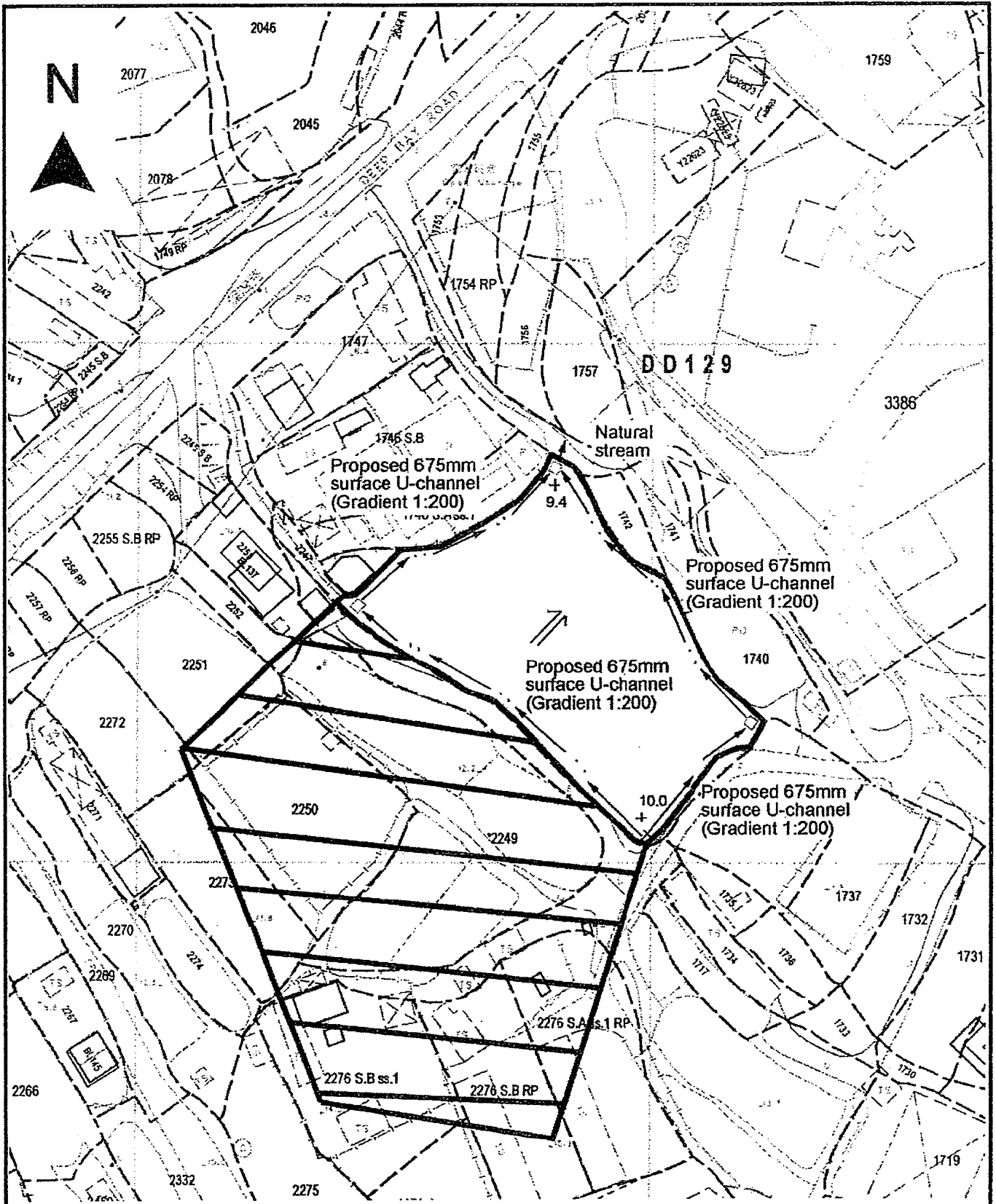
Proposed Tree	Approximate Height	Spacing
○ Proposed <i>Bauhinia blakeana</i>	2.75m	4m




Project 項目名稱: Proposed Temporary Open Storage of Construction Machinery for a Period of 3 Years at Lots 1739 S.A (Part), 1739 S.B, 1739 S.C, 1743, 1744, 1745 & 1746 S.A RP (Part) in D.D. 129, Lau Fau Shan, Yuen Long, N.T.	Drawing Title 圖目: Proposed Landscape Plan	Remarks 備註:
	Drawing No. 圖號: Figure 4	Scale 比例: 1:1000

(摘錄自申請人於 1. 8. 2018 呈交的申請書)
(Extract from Applicant's Submission of 1.8.2018)

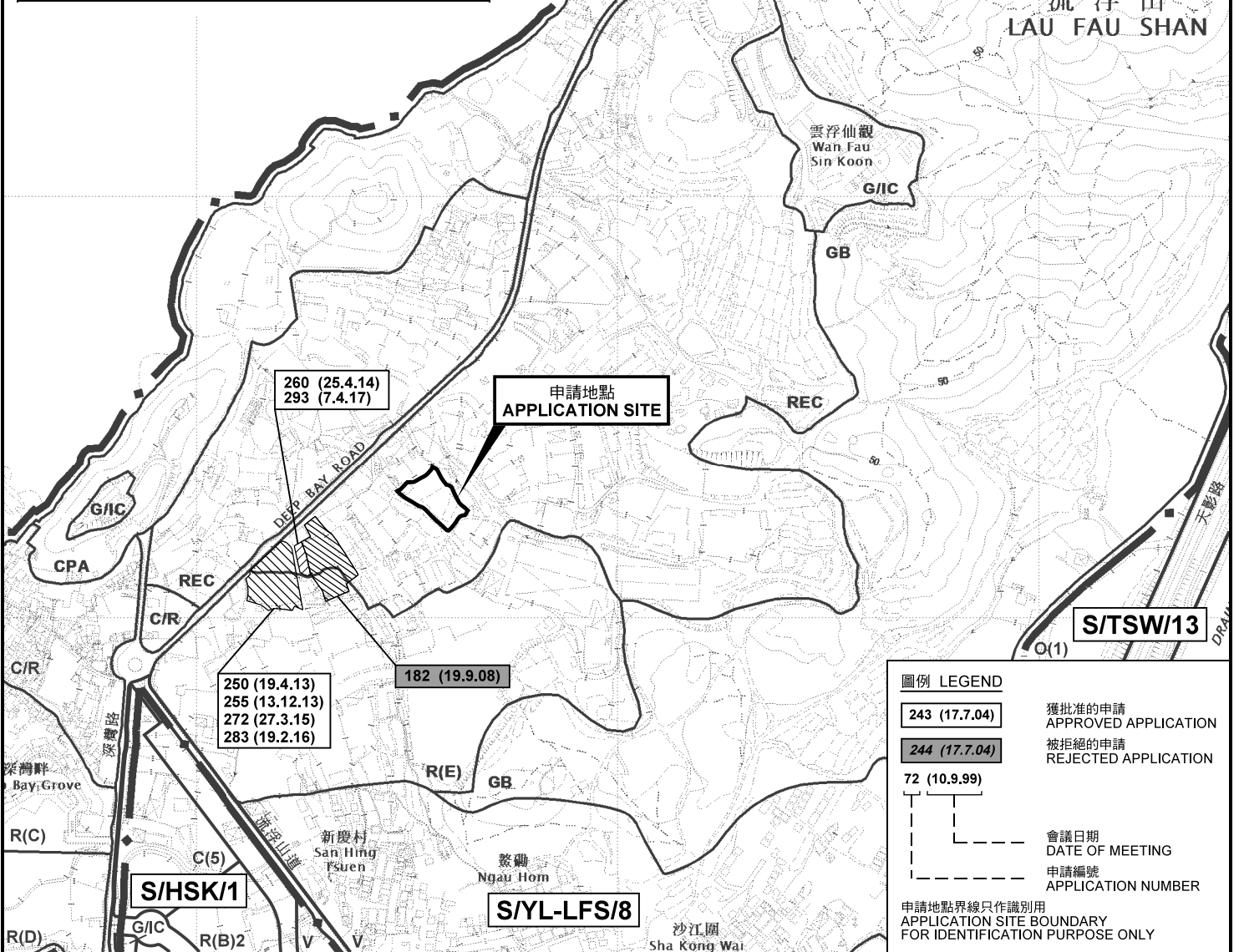
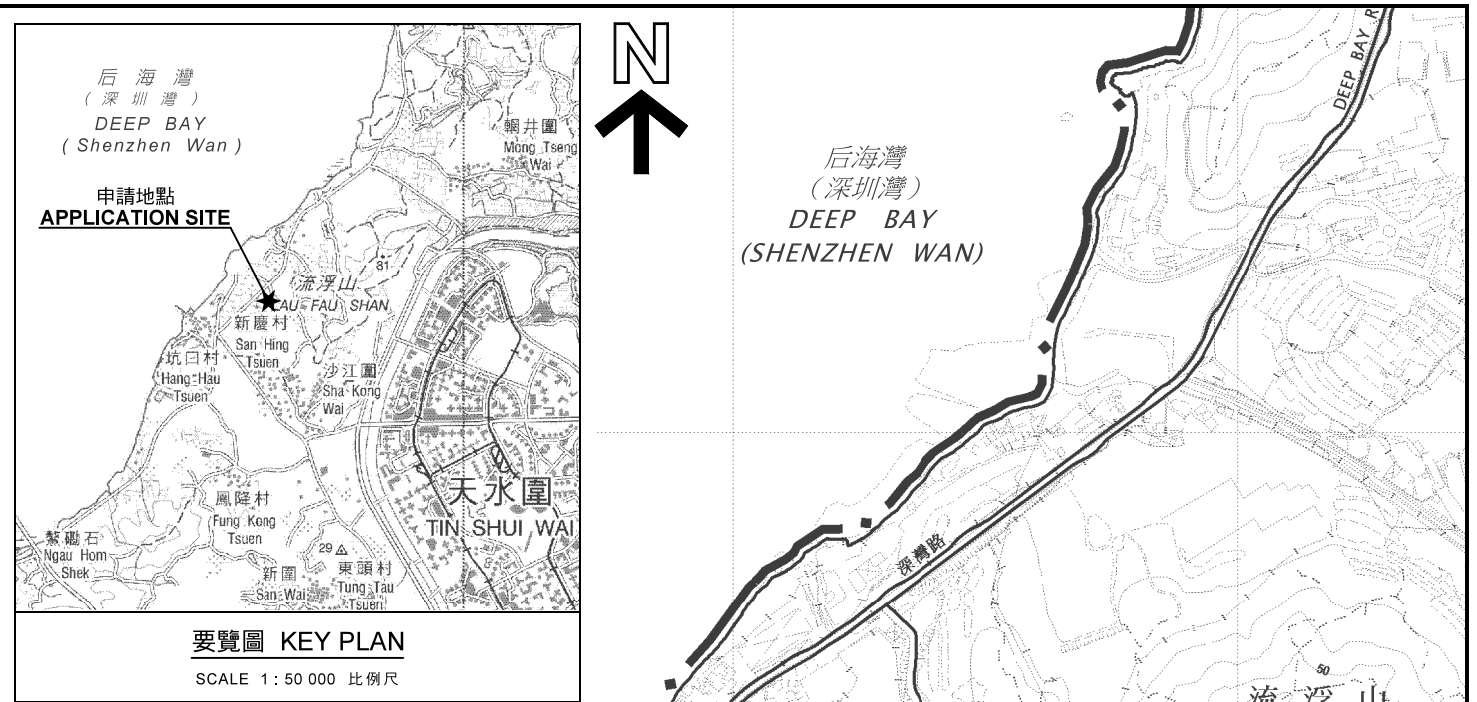
參考編號 REFERENCE No. AYL-LFS/326	繪圖 DRAWING A-3
--------------------------------------	-------------------



<p>Project 項目名稱: Proposed Temporary Open Storage of Construction Machinery for a Period of 3 Years at Lots 1739 S.A (Part), 1739 S.B, 1739 S.C, 1743, 1744, 1745 & 1746 S.A RP (Part) in D.D. 129, Lau Fau Shan, Yuen Long, N.T.</p>	<p>Drawing Title 圖目: Proposed Drainage Plan</p> <p>Drawing No. 圖號: Figure 5</p>	<p>Remarks 備註: †10.0 Level (in mPD) ← Flow of surface runoff □ Proposed catchpit  External catchment</p> <p>Scale 比例: 1:1000</p>
--	---	---

(摘錄自申請人於 1. 8. 2018 呈交的申請書)
 (Extract from Applicant's Submission of 1.8.2018)

參考編號 REFERENCE No. AYL-LFS/326	繪圖 DRAWING A-4
---	--------------------------



本摘要圖於2018年9月3日擬備，
所根據的資料為於2017年5月26日
展示的分區計劃大綱圖編號 S/YL-LFS/8
EXTRACT PLAN PREPARED ON 3.9.2018
BASED ON OUTLINE ZONING PLAN No.
S/YL-LFS/8 EXHIBITED ON 26.5.2017

位置圖及同類申請 LOCATION PLAN WITH SIMILAR APPLICATIONS

擬議臨時露天存放建築機械(為期3年)
元朗流浮山丈量約份第129約地段第1739號A分段(部分)、第1739號B分段、
第1739號C分段、第1743號、第1744號、第1745號及第1746號A分段餘段(部分)
PROPOSED TEMPORARY OPEN STORAGE OF
CONSTRUCTION MACHINERY FOR A PERIOD OF 3 YEARS
LOTS 1739 S.A (PART), 1739 S.B, 1739 S.C, 1743, 1744, 1745 AND
1746 S.A RP (PART) IN D.D.129, LAU FAU SHAN, YUEN LONG

SCALE 1: 7 500 比例尺

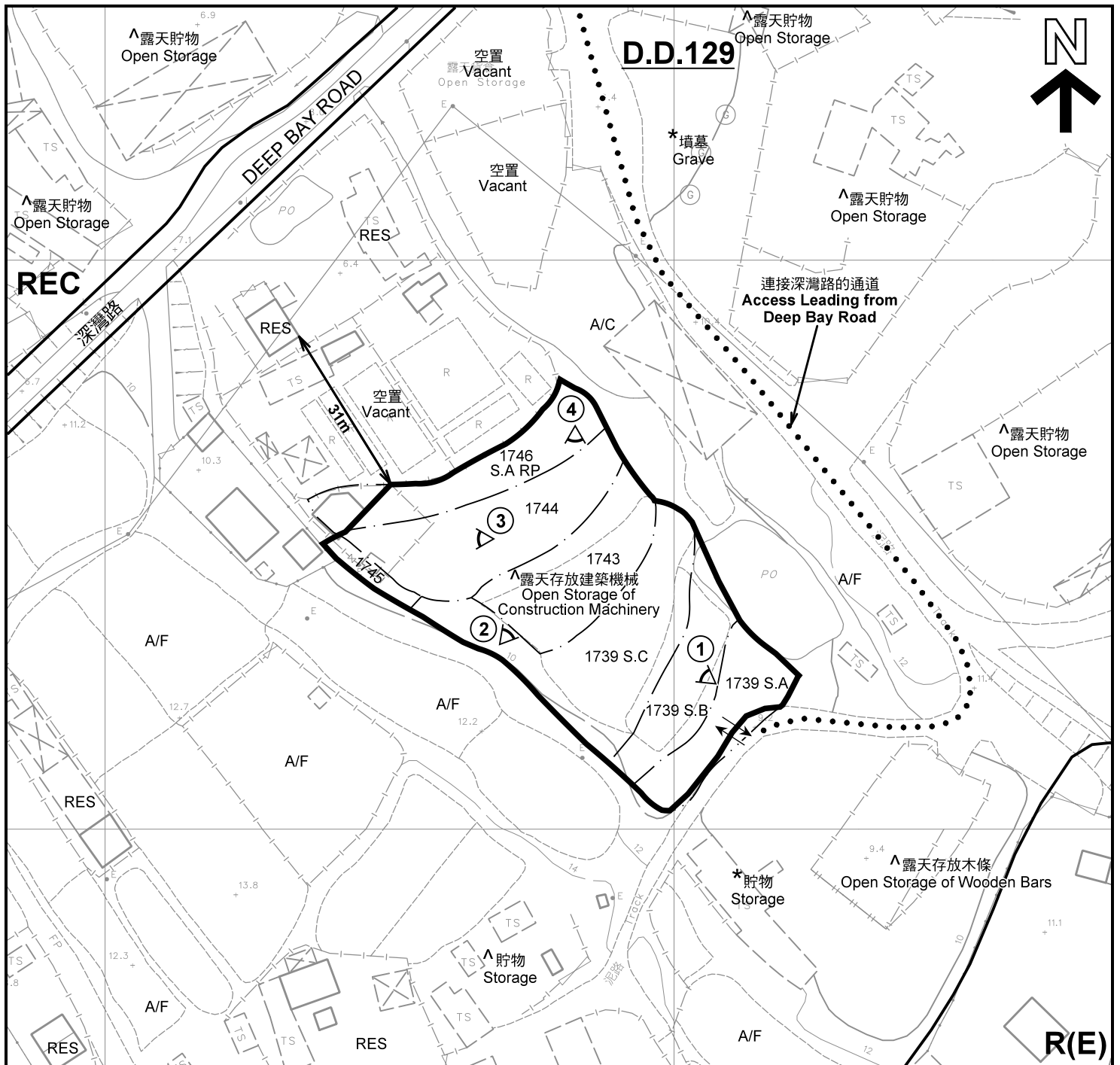
米 100 0 100 200 300 米
METRES

規劃署
PLANNING
DEPARTMENT



參考編號
REFERENCE No.
A/YL-LFS/326

圖 PLAN
A-1



註釋 Notes :

- (1) 2018年8月16日勘測的土地用途
Land uses shown on this plan are in accordance with the land use survey conducted by the Planning Department on 16.8.2018
- (2) * 土地用途跟1992年3月勘測的土地用途一致
Indicates that the use is the same as that revealed by the land use survey conducted by the Planning Department on Mar 1992
- (3) ^ 土地用途跟1992年3月勘測的土地用途有別
Indicates that the use is different from that revealed by the land use survey conducted by the Planning Department on Mar 1992

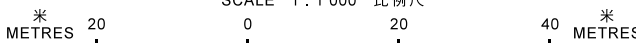
圖例 LEGEND

- 申請地點(界線只作識別用)
APPLICATION SITE
(BOUNDARY FOR IDENTIFICATION PURPOSE ONLY)
- R(E)** 住宅(戊類)
RESIDENTIAL (GROUP E)
- REC** 康樂
RECREATION
- RES** 住用構築物
RESIDENTIAL STRUCTURES
- A/F** 休耕農地
FALLOW AGRICULTURAL LAND
- A/C** 常耕農地
CULTIVATED AGRICULTURAL LAND
- 實地照片的觀景點
VIEWING POINT OF SITE PHOTO
- 入口/出口
INGRESS / EGRESS

▲ 物流中心
(申請編號 A/YL-LFS/297
臨時物流中心連附屬辦公室
及停泊車輛
於 26.5.2017 獲得批准
直至 26.5.2020)
Logistics Centre
(Application No. A/YL-LFS/297
Temporary Logistics Centre with
Ancillary Office and Parking of Vehicle
Approved on 26.5.2017 up to 26.5.2020)

平面圖 SITE PLAN

擬議臨時露天存放建築機械(為期3年)
元朗流浮山丈量約份第129約地段第1739號A分段(部分)、第1739號B分段、
第1739號C分段、第1743號、第1744號、第1745號及第1746號A分段餘段(部分)
PROPOSED TEMPORARY OPEN STORAGE OF
CONSTRUCTION MACHINERY FOR A PERIOD OF 3 YEARS
LOTS 1739 S.A (PART), 1739 S.B, 1739 S.C, 1743, 1744, 1745 AND
1746 S.A RP (PART) IN D.D.129, LAU FAU SHAN, YUEN LONG
SCALE 1 : 1 000 比例尺



本摘要圖於2018年9月5日擬備，所根據的資料為測量圖編號 2-SW-22A 及 2-SW-22C
EXTRACT PLAN PREPARED ON 5.9.2018
BASED ON SURVEY SHEETS No.
2-SW-22A & 2-SW-22C

**規劃署
PLANNING
DEPARTMENT**



參考編號
REFERENCE No.
A/YL-LFS/326

圖 PLAN
A-2



圖例 LEGEND



申請地點(界線只作識別用)
APPLICATION SITE
(BOUNDARY FOR IDENTIFICATION
PURPOSE ONLY)

本摘要圖於2018年8月17日擬備，所根據的資料為地政總署於2018年1月3日拍得的航攝照片編號 E032736C
EXTRACT PLAN PREPARED ON 17.8.2018
BASED ON AERIAL PHOTO No.
E032736C TAKEN ON 3.1.2018
BY LANDS DEPARTMENT

航攝照片 AERIAL PHOTO

擬議臨時露天存放建築機械(為期3年)
元朗流浮山丈量約份第129約地段第1739號A分段(部分)、第1739號B分段、
第1739號C分段、第1743號、第1744號、第1745號及第1746號A分段餘段(部分)
PROPOSED TEMPORARY OPEN STORAGE OF
CONSTRUCTION MACHINERY FOR A PERIOD OF 3 YEARS
LOTS 1739 S.A (PART), 1739 S.B, 1739 S.C, 1743, 1744, 1745 AND
1746 S.A RP (PART) IN D.D.129, LAU FAU SHAN, YUEN LONG

規劃署
PLANNING
DEPARTMENT



參考編號
REFERENCE No.
A/YL-LFS/326

圖 PLAN
A-3



申請地點
APPLICATION SITE



申請地點
APPLICATION SITE

本圖於2018年8月22日擬備，所根據的資料為攝於2018年8月16日的實地照片
PLAN PREPARED ON 22.8.2018
BASED ON SITE PHOTOS
TAKEN ON 16.8.2018

實地照片 SITE PHOTOS

擬議臨時露天存放建築機械(為期3年)
元朗流浮山丈量約份第129約地段第1739號A分段(部分)、第1739號B分段、
第1739號C分段、第1743號、第1744號、第1745號及第1746號A分段餘段(部分)
PROPOSED TEMPORARY OPEN STORAGE OF
CONSTRUCTION MACHINERY FOR A PERIOD OF 3 YEARS
LOTS 1739 S.A (PART), 1739 S.B, 1739 S.C, 1743, 1744, 1745 AND
1746 S.A RP (PART) IN D.D.129, LAU FAU SHAN, YUEN LONG

規劃署
PLANNING
DEPARTMENT



參考編號
REFERENCE No.
A/YL-LFS/326

圖 PLAN
A-4a



申請地點
APPLICATION SITE



申請地點
APPLICATION SITE

<p>本圖於2018年8月22日擬備，所根據的資料為攝於2018年8月16日的實地照片 PLAN PREPARED ON 22.8.2018 BASED ON SITE PHOTOS TAKEN ON 16.8.2018</p>	<p>實地照片 SITE PHOTOS</p> <p>擬議臨時露天存放建築機械(為期3年) 元朗流浮山丈量約份第129約地段第1739號A分段(部分)、第1739號B分段、 第1739號C分段、第1743號、第1744號、第1745號及第1746號A分段餘段(部分) PROPOSED TEMPORARY OPEN STORAGE OF CONSTRUCTION MACHINERY FOR A PERIOD OF 3 YEARS LOTS 1739 S.A (PART), 1739 S.B, 1739 S.C, 1743, 1744, 1745 AND 1746 S.A RP (PART) IN D.D.129, LAU FAU SHAN, YUEN LONG</p>	<p>規劃署 PLANNING DEPARTMENT</p>  <p>參考編號 REFERENCE No. A/YL-LFS/326</p> <p>圖 PLAN A-4b</p>
--	--	---