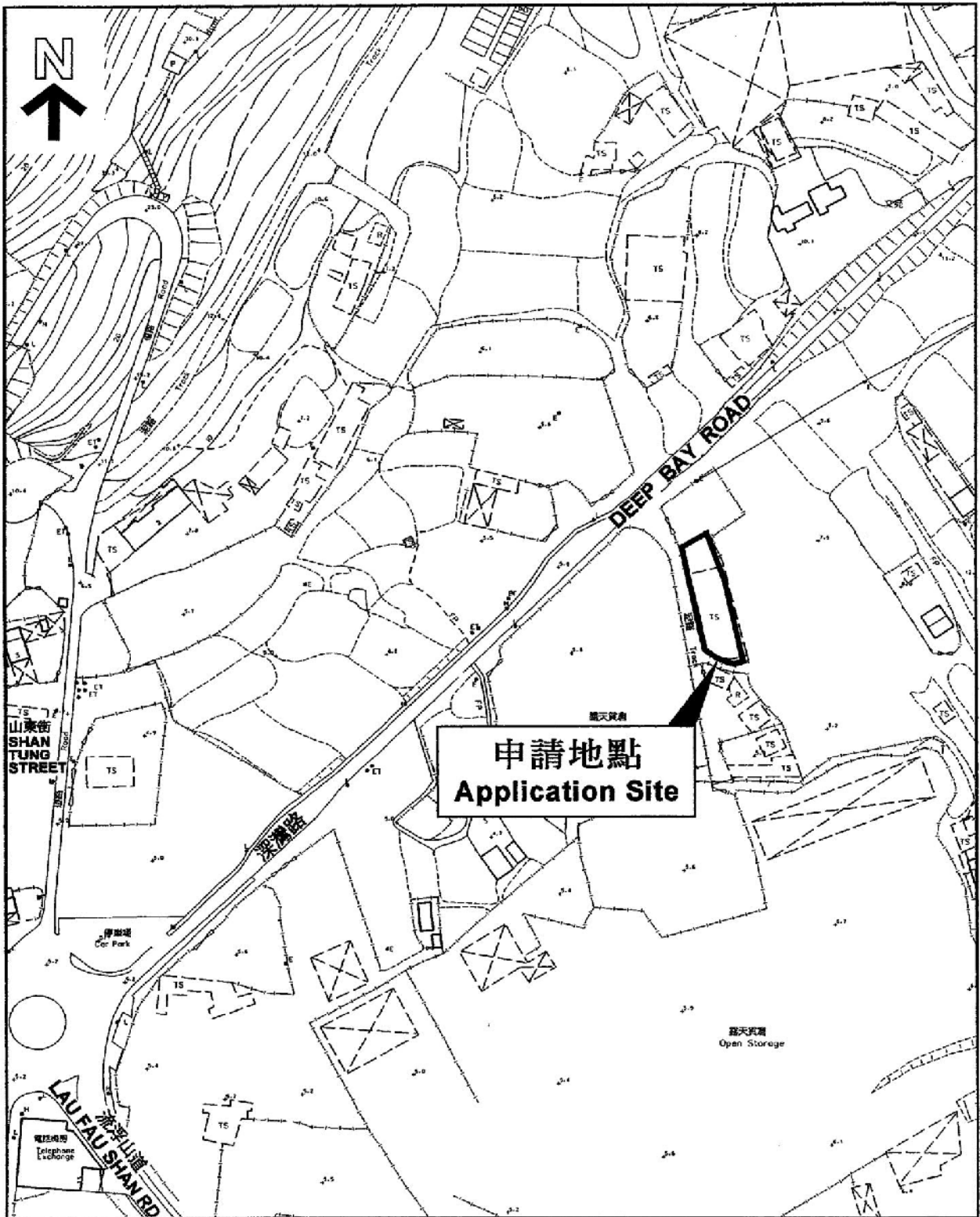


< 平面圖 I >



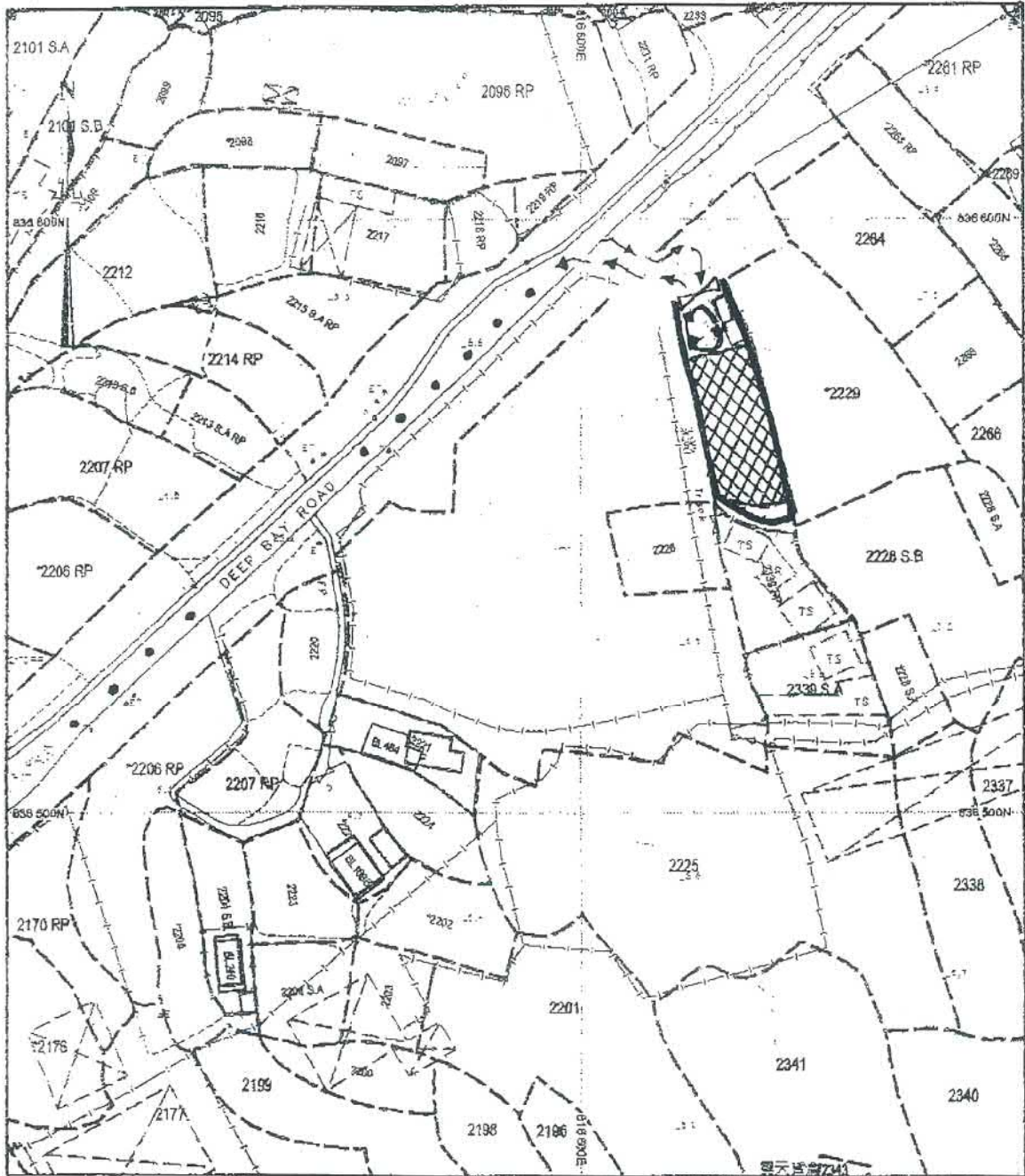
申請地段: 元朗流浮山 地 129 67. 2227 (部份)

□ 申請範圍.

參考編號 REFERENCE No. A/YL-LFS/336	繪圖 DRAWING A-1
------------------------------------	-------------------

(摘錄自申請人於26. 2. 2019呈交的申請書)  
(Extract from Applicant's  
Submission Dated 26.2.2019)

# < 平面圖 III >



□ 申請地段 = 元朗流浮山 d/d 129 lot. 2227 (部份)

••• 前往申請地盤行車路線

▨ 上蓋 (存放小型機械連附屬工場、雜貨倉、升降台、建材、鋸架及工具)  
尺寸 = 350 呎長 x 5 呎高 四面通風上蓋

□ 上落貨貨車位

⇄ 上落貨車出入地盤

⊗ 地盤出入口

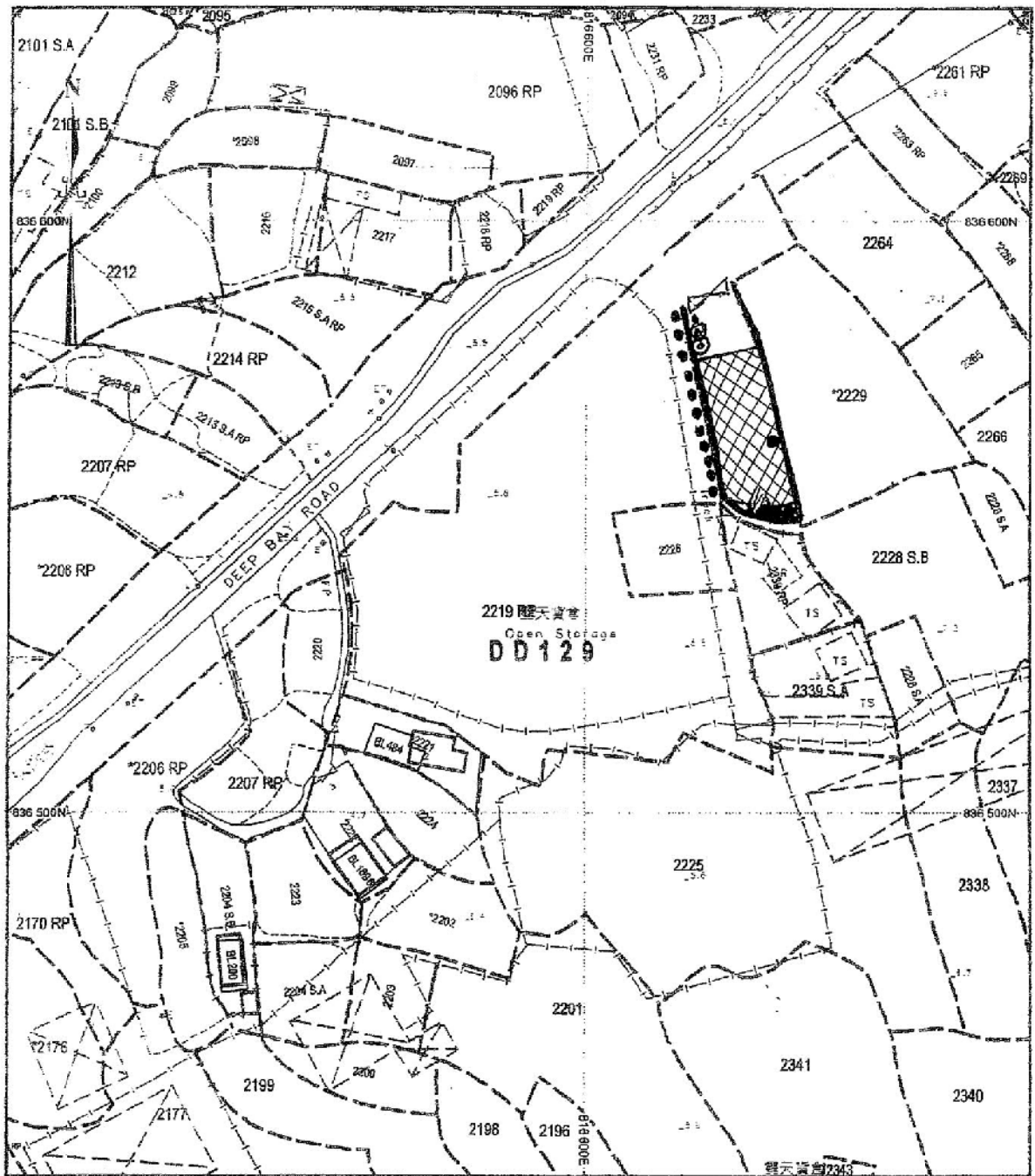
⊙ 車輛在場內移動位置

14-MAR-2019 17:02

參考編號 REFERENCE No. 繪圖 DRAWING  
AYL-LFS/336 A-2

(摘錄自申請人於 14.3.2019 呈交的申請書)  
(Extract from Applicant's  
Submission Dated 14.3.2019)

<已獲批准樹木分佈圖>



申請地盤 = 元朗流浮山 dd129 Lot. 2227 (部份)

□ 申請地盤範圍

▨ 上蓋範圍

⊗ 地盤出入口

●●● 現有樹木 (成年樹)

⊙⊙ 已補種新樹苗 3 米高細葉榕位置 (合共 2 棵)

註：地盤內有樹木 (連補種共 6 棵)

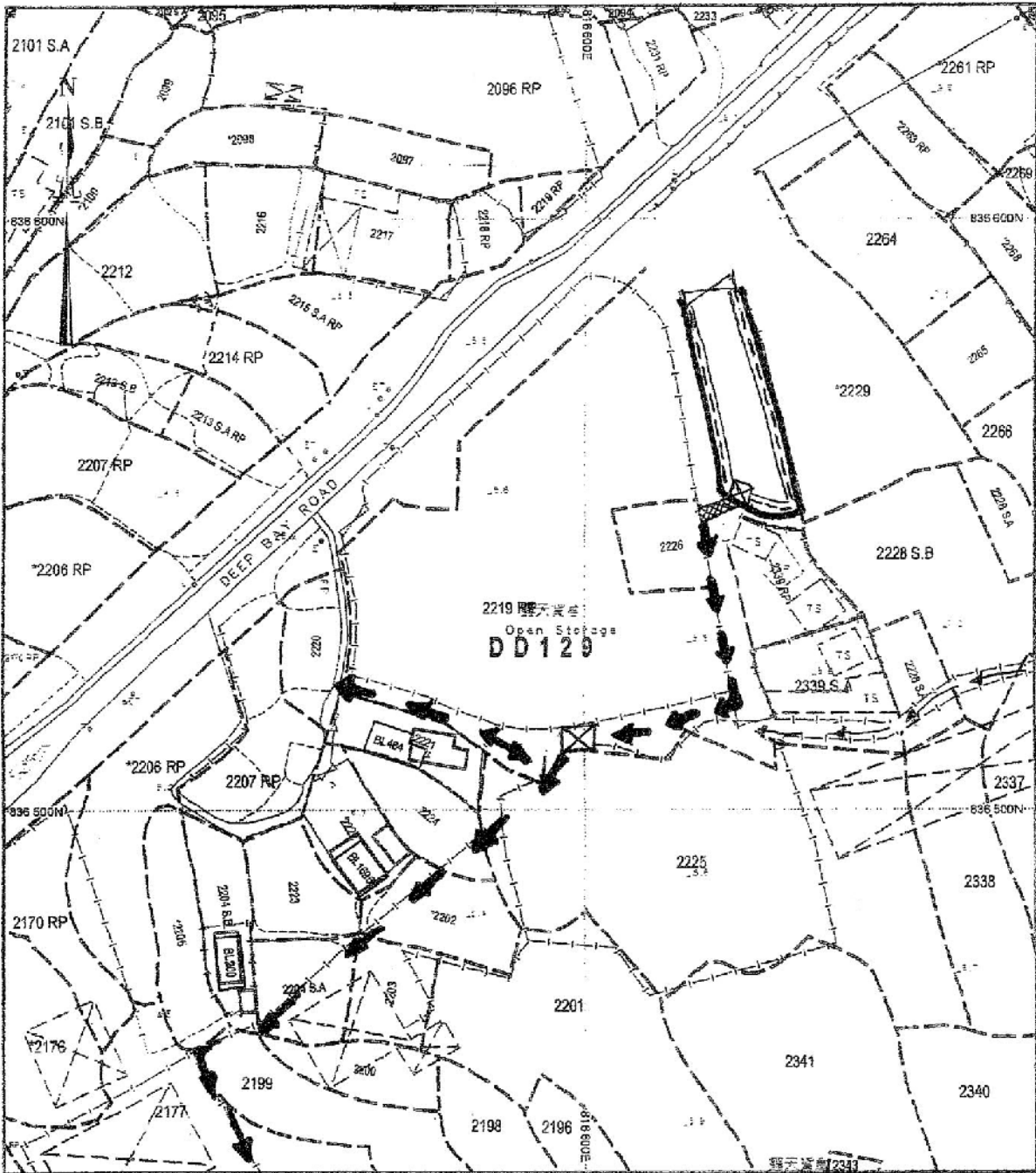
地盤外原有成年樹 11 棵

地盤可有的 17 棵樹木

參考編號 REFERENCE No.	繪圖 DRAWING
AYL-LFS/336	A-3

(摘錄自申請人於 26. 2. 2019 呈交的申請書)  
(Extract from Applicant's Submission Dated 26.2.2019)

# <完成批核渠務圖>



申請地盤 - 元朗流浮山 DD129 Lot 2227 (部份)

□ 申請地盤範圍

=== 地盤內自設 300mm闊 x 300mm深排水明渠

▨ 地盤外自設 300mm闊 x 300mm深排水暗渠

→ → 接駁旁地地盤排水渠

⊠ 沙井 (幫助隔去淤泥垃圾及接駁暗渠及連接鄰倉排水渠至政府水渠)

⊠ 地盤出入口

→ 鄰倉 A/YL-LFS/196 排水渠

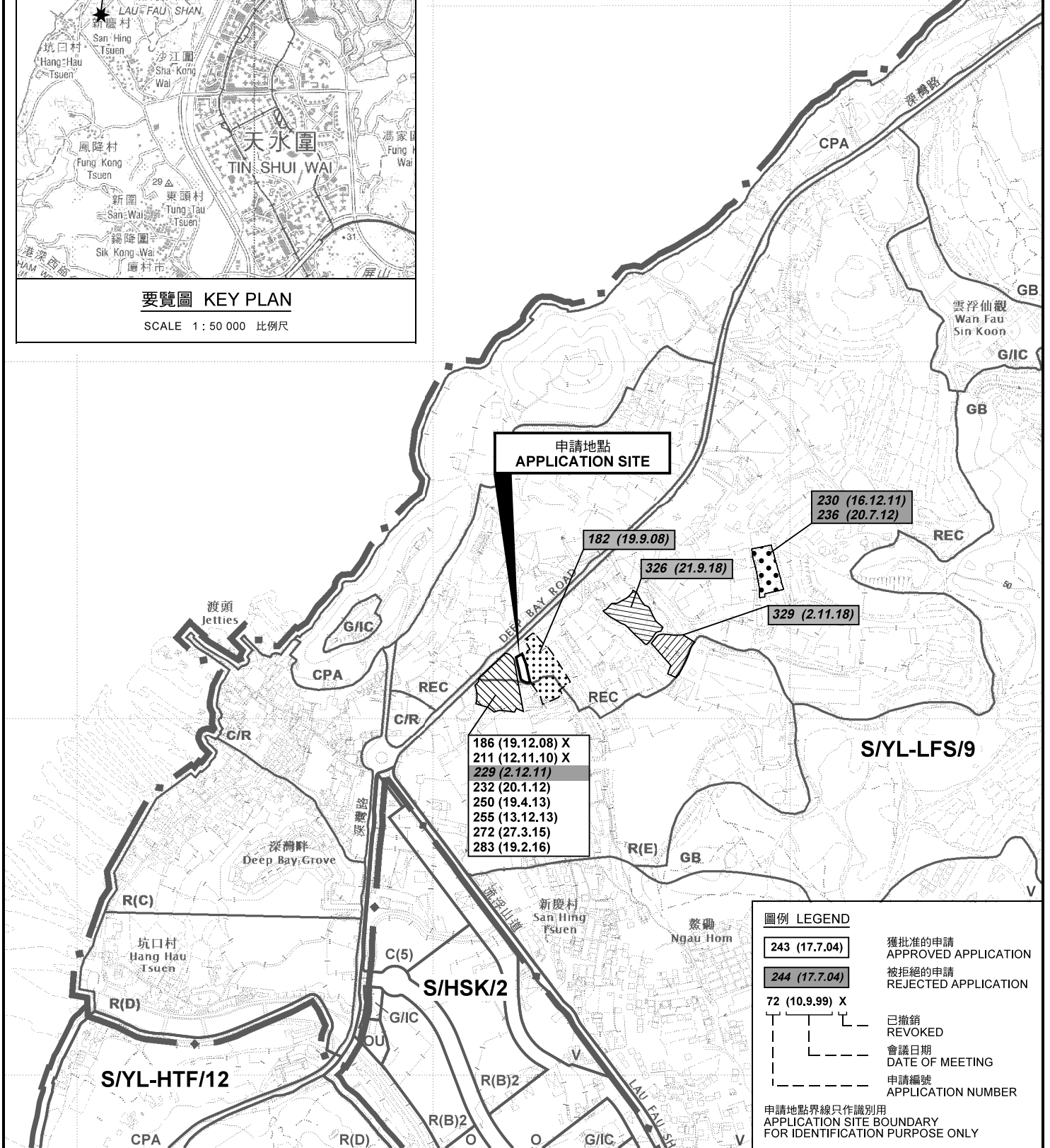
--- 原有村渠 300mm闊 x 300mm深連接自設排水渠

參考編號 REFERENCE No. A/YL-LFS/336	繪圖 DRAWING A-4
------------------------------------	-------------------

(摘錄自申請人於26.2.2019呈交的申請書)  
(Extract from Applicant's  
Submission Dated 26.2.2019)



后海湾 (深圳灣)  
DEEP BAY (SHENZHEN WAN)



本摘要圖於2019年3月28日擬備，  
所根據的資料為於2018年10月16日  
核准的分區計劃大綱圖編號 S/YL-LFS/9  
EXTRACT PLAN PREPARED ON 28.3.2019  
BASED ON OUTLINE ZONING PLAN No.  
S/YL-LFS/9 APPROVED ON 16.10.2018

位置圖及同類申請 LOCATION PLAN WITH SIMILAR APPLICATIONS

臨時露天存放建築材料、鋁管/鋁架、升降台及小型機械  
連附屬工場及2個上落貨車位(為期3年)  
新界元朗流浮山丈量約份第129約地段第2227號(部分)  
TEMPORARY OPEN STORAGE OF CONSTRUCTION MATERIALS,  
ALUMINUM PIPES/FRAMES, ELEVATING PLATFORMS, SMALL-SCALE MACHINERY  
WITH ANCILLARY WORKSHOP AND 2 LOADING AND UNLOADING SPACES  
FOR GOODS VEHICLES FOR A PERIOD OF 3 YEARS  
LOT 2227 (PART) IN D.D.129, LAU FAU SHAN,  
YUEN LONG, NEW TERRITORIES

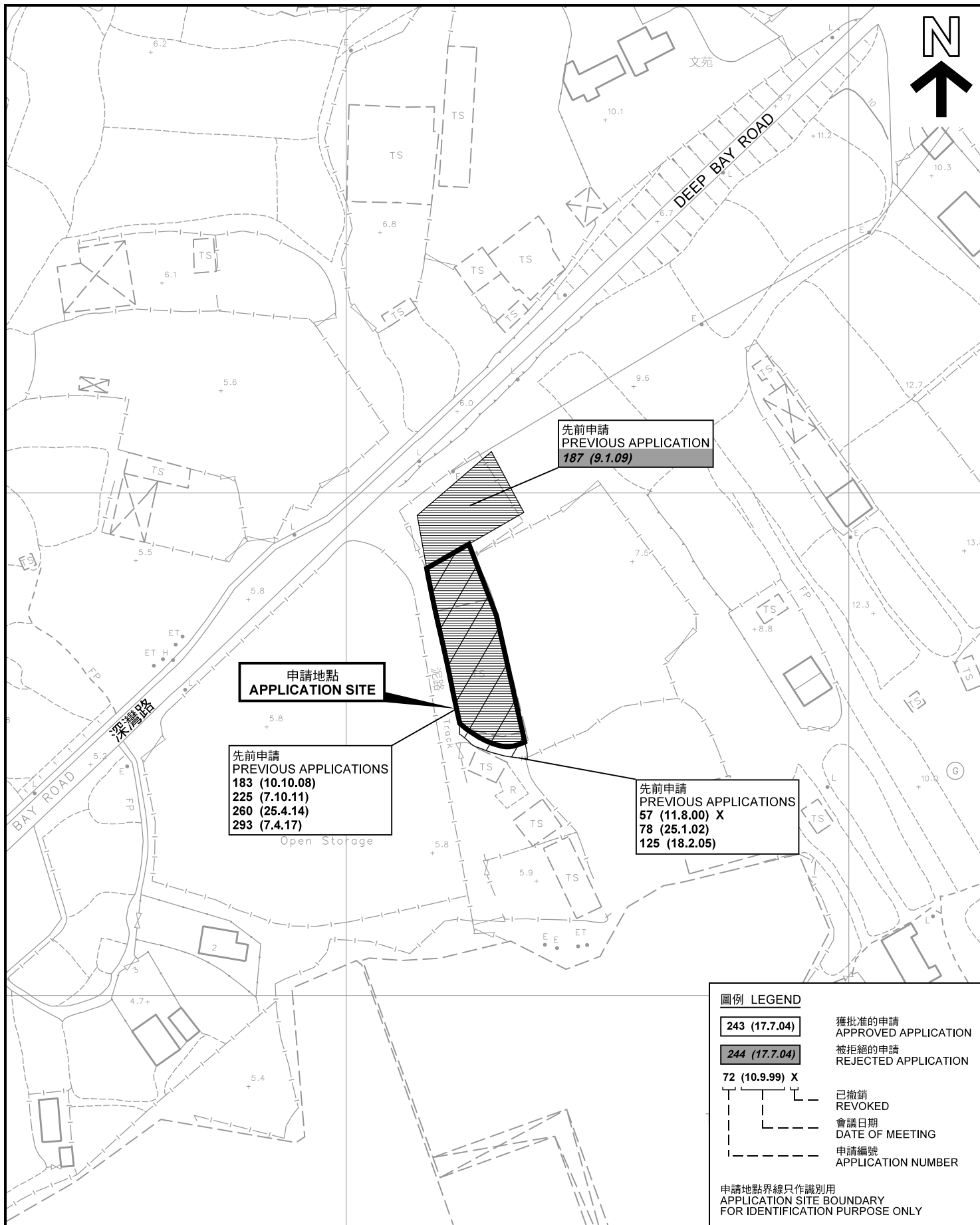
SCALE 1 : 7 500 比例尺

米 100 0 100 200 300 米  
METRES

規劃署  
PLANNING  
DEPARTMENT

參考編號  
REFERENCE No.  
A/YL-LFS/336

圖 PLAN  
A-1a



申請地點  
APPLICATION SITE

先前申請  
PREVIOUS APPLICATIONS  
183 (10.10.08)  
225 (7.10.11)  
260 (25.4.14)  
293 (7.4.17)

先前申請  
PREVIOUS APPLICATION  
187 (9.1.09)

先前申請  
PREVIOUS APPLICATIONS  
57 (11.8.00) X  
78 (25.1.02)  
125 (18.2.05)

**圖例 LEGEND**

<b>243 (17.7.04)</b>	獲批准的申請 APPROVED APPLICATION
<b>244 (17.7.04)</b>	被拒絕的申請 REJECTED APPLICATION
<b>72 (10.9.99) X</b>	已撤銷 REVOKED
	會議日期 DATE OF MEETING
	申請編號 APPLICATION NUMBER

申請地點界線只作識別用  
APPLICATION SITE BOUNDARY  
FOR IDENTIFICATION PURPOSE ONLY

本摘要圖於2019年3月28日擬備，  
所根據的資料為測量圖編號 2-SW-22A 及 22C  
EXTRACT PLAN PREPARED ON 28.3.2019  
BASED ON SURVEY SHEETS No.  
2-SW-22A & 22C

**先前申請圖 PREVIOUS APPLICATIONS PLAN**

臨時露天存放建築材料、鉛管/鉛架、升降台及小型機械  
連附屬工場及2個上落貨車位(為期3年)  
新界元朗流浮山丈量約份第129約地段第227號(部分)  
TEMPORARY OPEN STORAGE OF CONSTRUCTION MATERIALS,  
ALUMINUM PIPES/FRAMES, ELEVATING PLATFORMS, SMALL-SCALE MACHINERY  
WITH ANCILLARY WORKSHOP AND 2 LOADING AND UNLOADING SPACES  
FOR GOODS VEHICLES FOR A PERIOD OF 3 YEARS  
LOT 2227 (PART) IN D.D.129, LAU FAU SHAN,  
YUEN LONG, NEW TERRITORIES

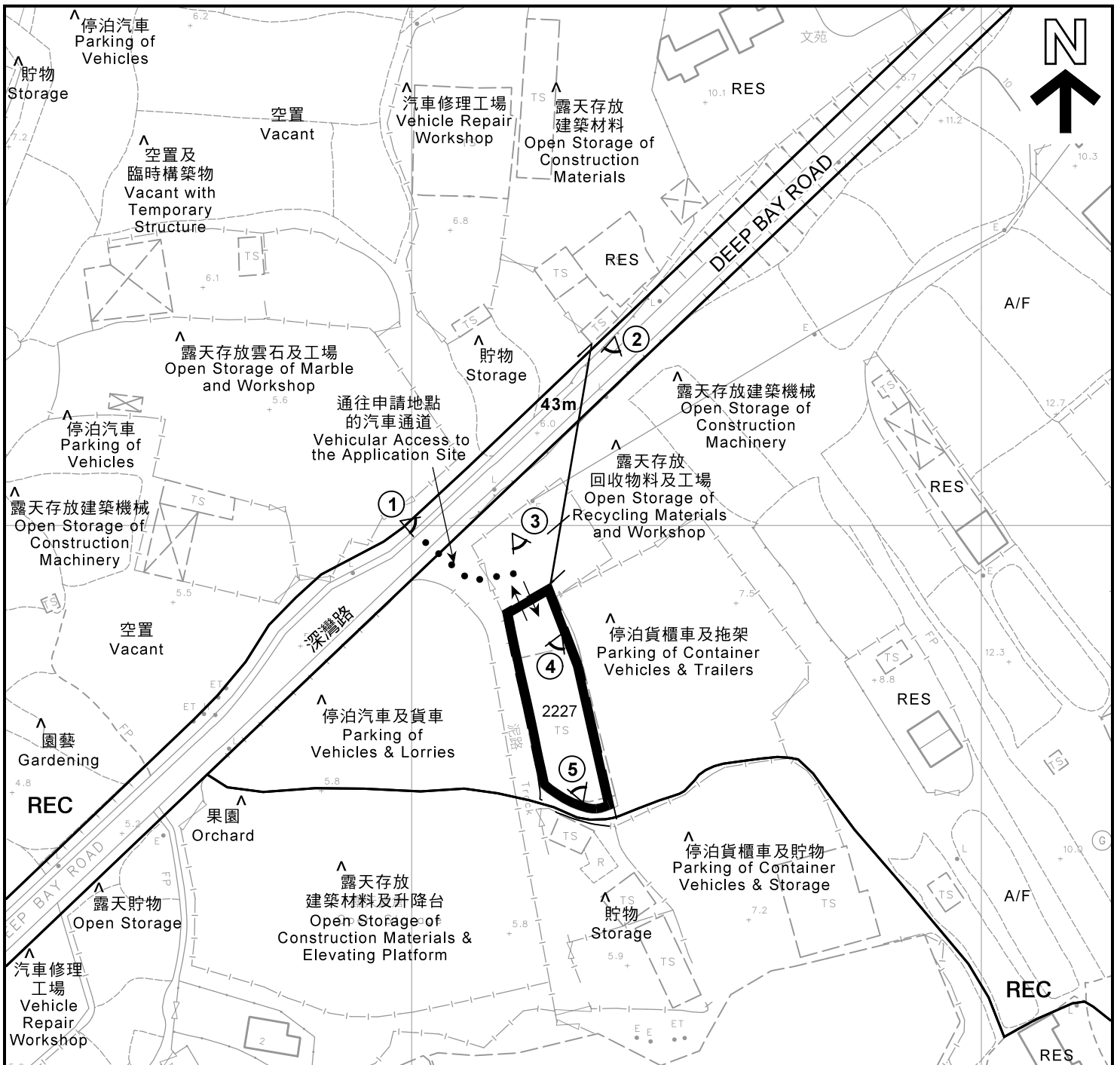
SCALE 1 : 1 000 比例尺  
米 METRES 20 0 20 40 米 METRES

**規劃署  
PLANNING  
DEPARTMENT**



參考編號  
REFERENCE No.  
**A/YL-LFS/336**

圖 PLAN  
**A-1b**



**註釋 Notes:**

- (1) 2019年3月21日勘測的土地用途  
Land uses shown on this plan are in accordance with the land use survey conducted by the Planning Department on 21.3.2019
- (2) \* 土地用途跟1991年10月及11月勘測的土地用途一致  
Indicates that the use is the same as that revealed by the land use survey conducted by the Planning Department on Oct & Nov 1991
- (3) ^ 土地用途跟1991年10月及11月勘測的土地用途有別  
Indicates that the use is different from that revealed by the land use survey conducted by the Planning Department on Oct & Nov 1991

本摘要圖於2019年3月26日擬備，所根據的資料為測量圖編號 2-SW-22A 及 2-SW-22C  
EXTRACT PLAN PREPARED ON 26.3.2019  
BASED ON SURVEY SHEET No. 2-SW-22A & 2-SW-22C

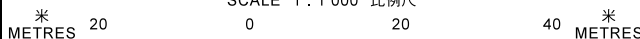
臨時物流中心連附屬食堂及辦公室 (為期3年)  
Temporary Logistics Centre with Ancillary Canteen and Site Office for a Period of 3 Years  
(申請編號A/YL-LFS/334 有效期至 22.2.2022)  
(Application no. A/YL-LFS/334 Valid until 22.2.2022)

**圖例 LEGEND**

- 申請地點(界線只作識別用)  
APPLICATION SITE (BOUNDARY FOR IDENTIFICATION PURPOSE ONLY)
- R(E)** 住宅(成類)  
RESIDENTIAL (GROUP E)
- REC** 康樂  
RECREATION
- RES** 住用構築物  
RESIDENTIAL STRUCTURES
- A/F** 休耕農地  
FALLOW AGRICULTURAL LAND
- M/U** 荒地  
UNUSED LAND
- 實地照片的觀景點  
VIEWING POINT OF SITE PHOTO
- 入口/出口  
INGRESS / EGRESS

**平面圖 SITE PLAN**

臨時露天存放建築材料、鋁管/鋁架、升降台及小型機械  
連附屬工場及2個上落貨車位(為期3年)  
新界元朗流浮山丈量約份第129約地段第2227號(部分)  
TEMPORARY OPEN STORAGE OF CONSTRUCTION MATERIALS,  
ALUMINUM PIPES/FRAMES, ELEVATING PLATFORMS, SMALL-SCALE MACHINERY  
WITH ANCILLARY WORKSHOP AND 2 LOADING AND UNLOADING SPACES  
FOR GOODS VEHICLES FOR A PERIOD OF 3 YEARS  
LOT 2227 (PART) IN D.D.129, LAU FAU SHAN,  
YUEN LONG, NEW TERRITORIES  
SCALE 1 : 1 000 比例尺



**規劃署  
PLANNING  
DEPARTMENT**



參考編號  
REFERENCE No.  
**A/YL-LFS/336**

**圖 PLAN  
A-2**

后海湾  
(深圳湾)  
DEEP BAY  
(SHENZHEN WAN)



流浮山警署  
Lau Fau Shan  
Police Station

山東街  
Shan Tung  
Street

球東街  
Kau Tung  
Street

深灣路  
DEEP BAY ROAD

流浮山道  
LAU FAU SHAN ROAD

DEEP BAY ROAD

圖例 LEGEND



申請地點(界線只作識別用)  
APPLICATION SITE  
(BOUNDARY FOR IDENTIFICATION  
PURPOSE ONLY)

本摘要圖於2019年3月4日擬備，所根據的資料為地政總署於2018年1月3日拍得的航攝照片編號 E032737C  
EXTRACT PLAN PREPARED ON 4.3.2019  
BASED ON AERIAL PHOTO No.  
E032737C TAKEN ON 3.1.2018  
BY LANDS DEPARTMENT

航攝照片 AERIAL PHOTO

臨時露天存放建築材料、鋁管/鋁架、升降台及小型機械  
連附屬工場及2個上落貨車位(為期3年)  
新界元朗流浮山丈量約份第129約地段第227號(部分)  
TEMPORARY OPEN STORAGE OF CONSTRUCTION MATERIALS,  
ALUMINUM PIPES/FRAMES, ELEVATING PLATFORMS, SMALL-SCALE MACHINERY  
WITH ANCILLARY WORKSHOP AND 2 LOADING AND UNLOADING SPACES  
FOR GOODS VEHICLES FOR A PERIOD OF 3 YEARS  
LOT 2227 (PART) IN D.D. 129, LAU FAU SHAN,  
YUEN LONG, NEW TERRITORIES

規劃署  
PLANNING  
DEPARTMENT



參考編號  
REFERENCE No.  
A/YL-LFS/336

圖 PLAN  
A-3



1



2



3




申請地點界線只作識別用  
APPLICATION SITE BOUNDARY FOR IDENTIFICATION PURPOSE ONLY

本圖於2019年3月26日擬備，所根據的資料為攝於2019年3月21日的實地照片  
PLAN PREPARED ON 26.3.2019  
BASED ON SITE PHOTOS  
TAKEN ON 21.3.2019

**實地照片 SITE PHOTO**  
 臨時露天存放建築材料、鋁管/鋁架、升降台及小型機械  
 連附屬工場及2個上落貨車位(為期3年)  
 新界元朗流浮山丈量約份第129約地段第2227號(部分)  
 TEMPORARY OPEN STORAGE OF CONSTRUCTION MATERIALS,  
 ALUMINUM PIPES/FRAMES, ELEVATING PLATFORMS, SMALL-SCALE MACHINERY  
 WITH ANCILLARY WORKSHOP AND 2 LOADING AND UNLOADING SPACES  
 FOR GOODS VEHICLES FOR A PERIOD OF 3 YEARS  
 LOT 2227 (PART) IN D.D.129, LAU FAU SHAN,  
 YUEN LONG, NEW TERRITORIES

規劃署  
PLANNING  
DEPARTMENT




參考編號  
REFERENCE No.  
AYL-PS/336

圖 PLAN  
A-4a



4

申請地點  
APPLICATION SITE



5

申請地點  
APPLICATION SITE

本圖於2019年3月26日擬備，所根據的資料為攝於2019年3月21日的實地照片  
PLAN PREPARED ON 26.3.2019  
BASED ON SITE PHOTOS  
TAKEN ON 21.3.2019

**實地照片 SITE PHOTO**

臨時露天存放建築材料、鉛管/鉛架、升降台及小型機械  
連附屬工場及2個上落貨車位(為期3年)  
新界元朗流浮山丈量約份第129約地段第2227號(部分)  
TEMPORARY OPEN STORAGE OF CONSTRUCTION MATERIALS,  
ALUMINUM PIPES/FRAMES, ELEVATING PLATFORMS, SMALL-SCALE MACHINERY  
WITH ANCILLARY WORKSHOP AND 2 LOADING AND UNLOADING SPACES  
FOR GOODS VEHICLES FOR A PERIOD OF 3 YEARS  
LOT 2227 (PART) IN D.D.129, LAU FAU SHAN,  
YUEN LONG, NEW TERRITORIES

規劃署  
PLANNING  
DEPARTMENT



參考編號  
REFERENCE No.  
AYL-PS/336

圖 PLAN  
A-4b