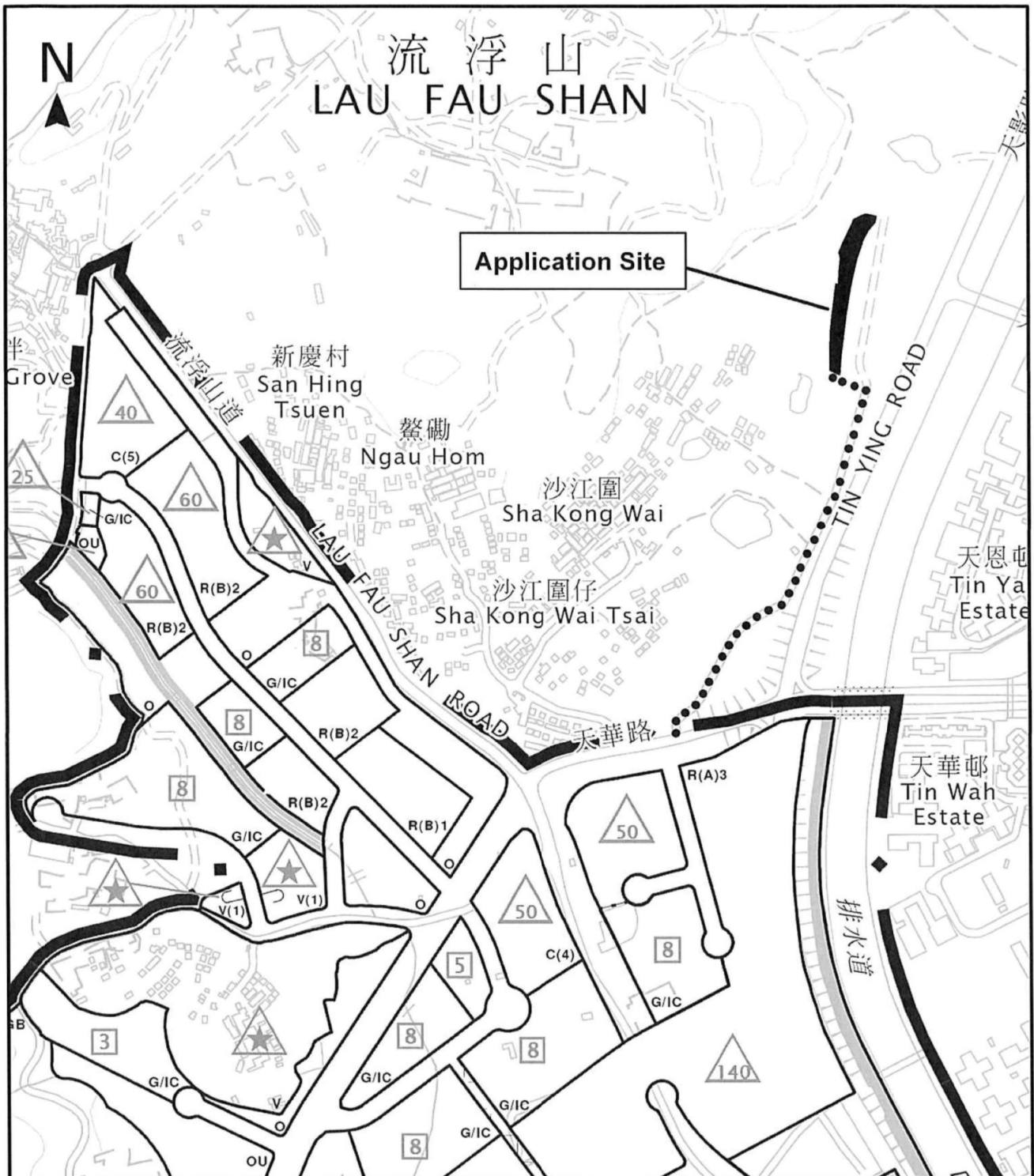


<p>Project 項目名稱:</p> <p>Proposed Temporary Public Vehicle Park for Private Cars for a Period of 3 Years at Lots 2729(Part), 2753(Part), 2754(Part), 2756(Part), and 2757(Part) in D.D. 129, Lau Fau Shan, Yuen Long</p>	<p>Drawing Title 圖紙標題:</p> <p>Location Plan</p> <p>Drawing No. 圖號:</p> <p>Figure 2</p>	<p>Remarks 備註:</p> <p>●●● Vehicular access leading from Tin Wah Road</p> <p>Scale 比例:</p> <p>1:7500</p>
-------------------------------------------------------------------------------------------------------------------------------------------------------------------------------------------------------------------------	----------------------------------------------------------------------------------------	---------------------------------------------------------------------------------------------------------

參考編號 REFERENCE No. A/YL-LFS/375-376	繪圖 DRAWING A-1a
----------------------------------------	--------------------

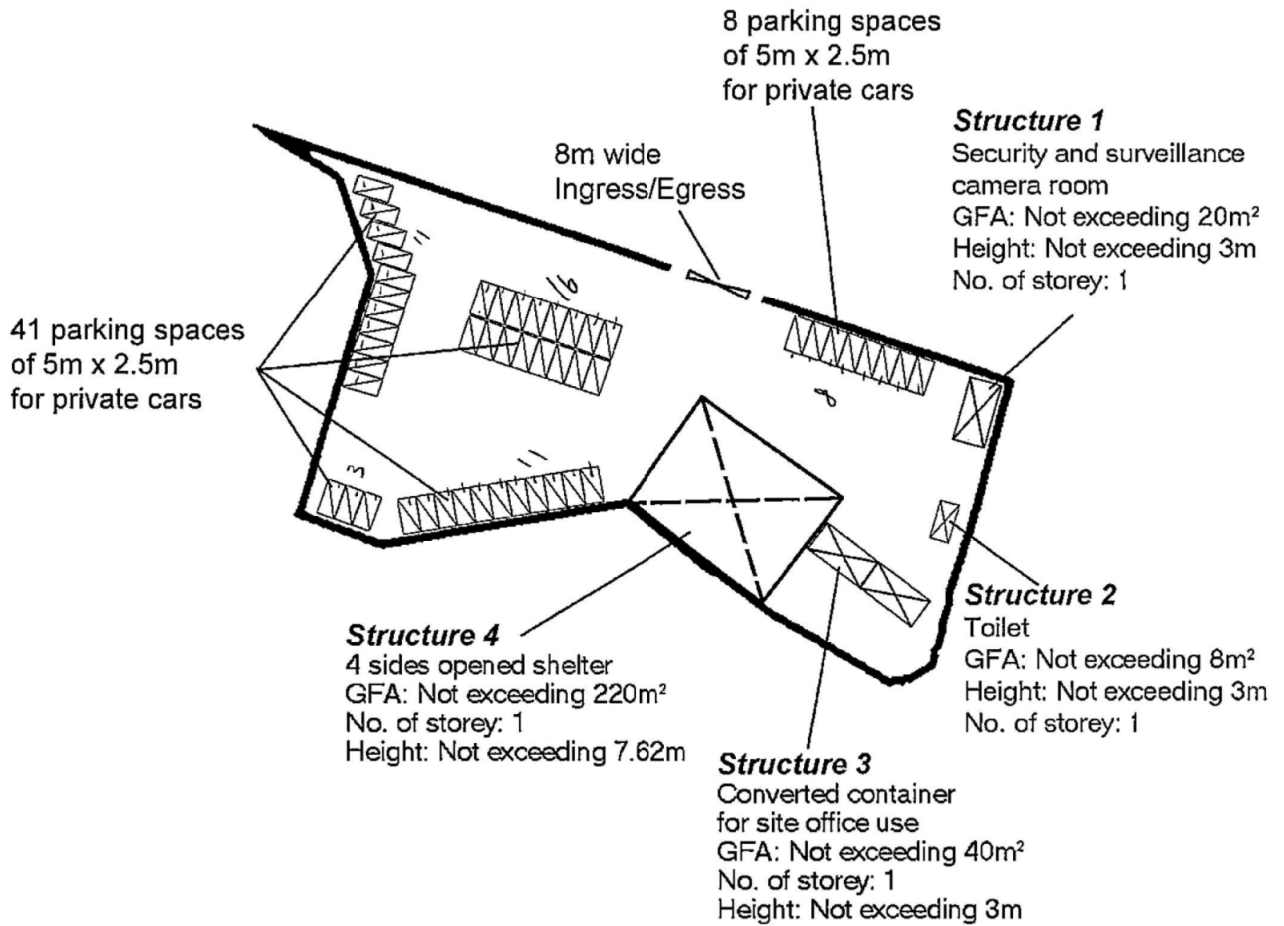
(摘錄自申請人於5. 10. 2020呈交的申請書(A/YL-LFS/375))
(Extract from Applicant's Submission Dated 5.10.2020(A/YL-LFS/375))



<p>Project 項目名稱: Proposed Temporary Public Vehicle Park for Private Cars for a Period of 3 Years at Lots 1621(Part), 2700(Part), 2701(Part), 2702(Part), 2704(Part), 2720(Part), 2722(Part), 2723(Part), 2724(Part), 2726(Part), 2728(Part) and 2729(Part) in D.D. 129, Lau Fau Shan, Yuen Long</p>	<p>Drawing Title 圖紙標題: Location Plan</p>	<p>Remarks 備註: ●●● Vehicular access leading from Tin Wah Road</p>
	<p>Drawing No. 圖號: Figure 2</p>	<p>Scale 比例: 1:7500</p>

<p>參考編號 REFERENCE No. A/YL-LFS/375-376</p>	<p>繪圖 DRAWING A-1b</p>
------------------------------------------------	----------------------------

(摘錄自申請人於12. 10. 2020呈交的申請書(A/YL-LFS/376))
(Extract from Applicant's Submission Dated 12.10.2020(A/YL-LFS/376))



Project 項目名稱: Proposed Temporary Public Vehicle Park for Private Cars for a Period of 3 Years at Lots 2729(Part), 2753(Part), 2754(Part), 2756(Part), and 2757(Part) in D.D. 129, Lau Fau Shan, Yuen Long	Drawing Title 圖紙標題: Proposed Layout Plan	Remarks 備註: Private car Parking Space
	Drawing No. 圖號: Figure 3	

參考編號 REFERENCE No. A/YL-LFS/375-376	繪圖 DRAWING A-2a
----------------------------------------	--------------------

(摘錄自申請人於5. 10. 2020呈交的申請書(A/YL-LFS/375))
 (Extract from Applicant's Submission Dated 5.10.2020(A/YL-LFS/375))



50 parking spaces
of 5m x 2.5m
for private cars

8m wide
Ingress/Egress

2

Project 項目名稱:

Proposed Temporary Public Vehicle Park
for Private Cars for a Period of 3 Years at
Lots 1621(Part), 2700(Part), 2701(Part),
2702(Part), 2704(Part), 2720(Part),
2722(Part), 2723(Part), 2724(Part),
2726(Part), 2728(Part) and 2729(Part)
in D.D. 129, Lau Fau Shan, Yuen Long


Drawing Title 圖紙標題:

Proposed Layout Plan

Drawing No. 圖號:

Figure 3

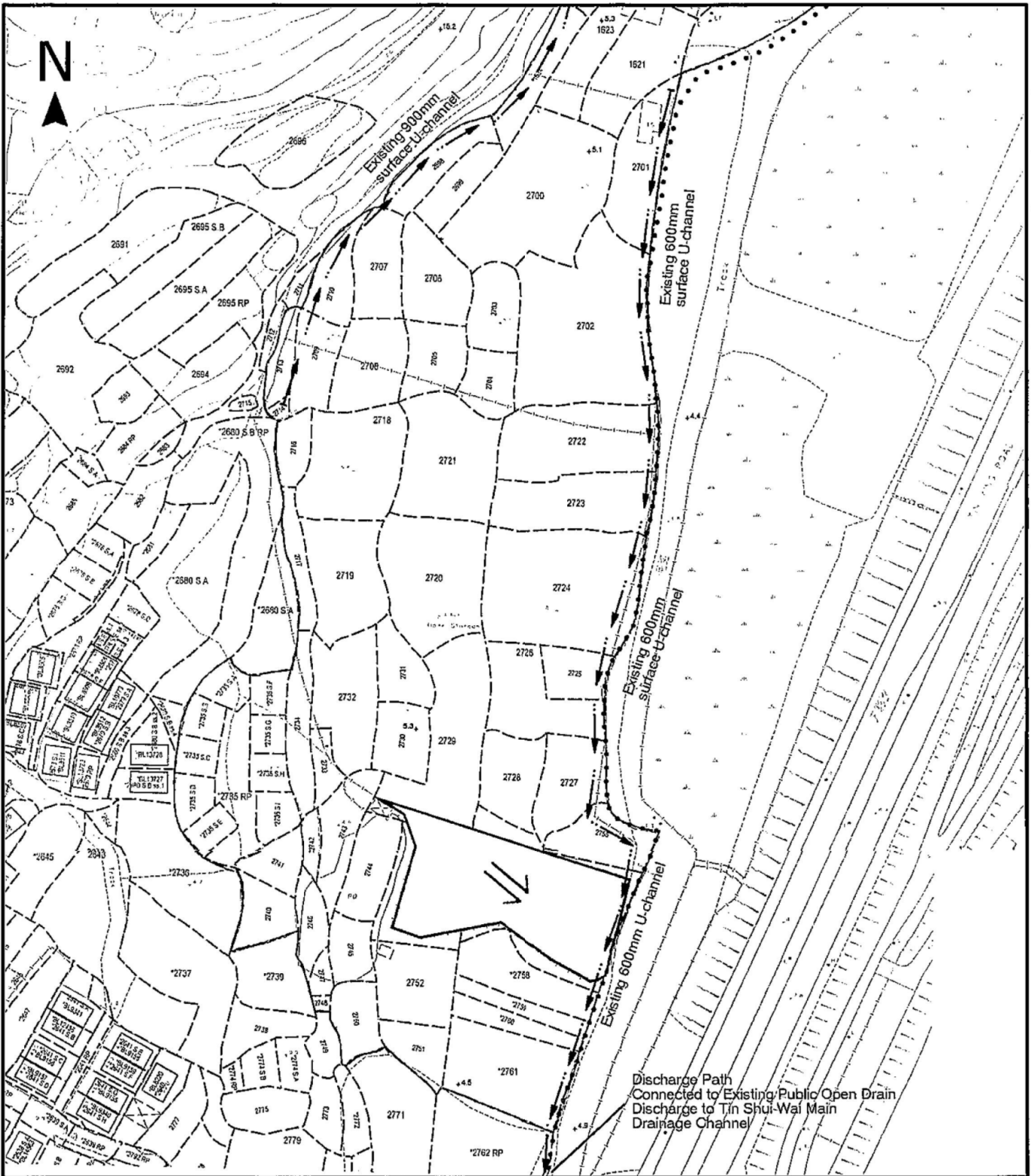
Remarks 備註:

 Private car Parking
Space

Scale 比例:

參考編號 REFERENCE No. A/YL-LFS/375-376	繪圖 DRAWING A-2b
----------------------------------------	--------------------

(摘錄自申請人於12. 10. 2020呈交的申請書(A/YL-LFS/376))
(Extract from Applicant's
Submission Dated 12.10.2020(A/YL-LFS/376))



Project 項目名稱:

Proposed Temporary Public Vehicle Park for Private Cars for a Period of 3 Years at Lots 2729(Part), 2753(Part), 2754(Part), 2756(Part), and 2757(Part) in D.D. 129, Lau Fau Shan, Yuen Long

Drawing Title 圖紙標題:

As-built Drainage Plan

Drawing No. 圖號:

Figure 4

Remarks 備註:

Area not occupied for carpark use

Flow of surface runoff

+5.1 Level (in mPD)

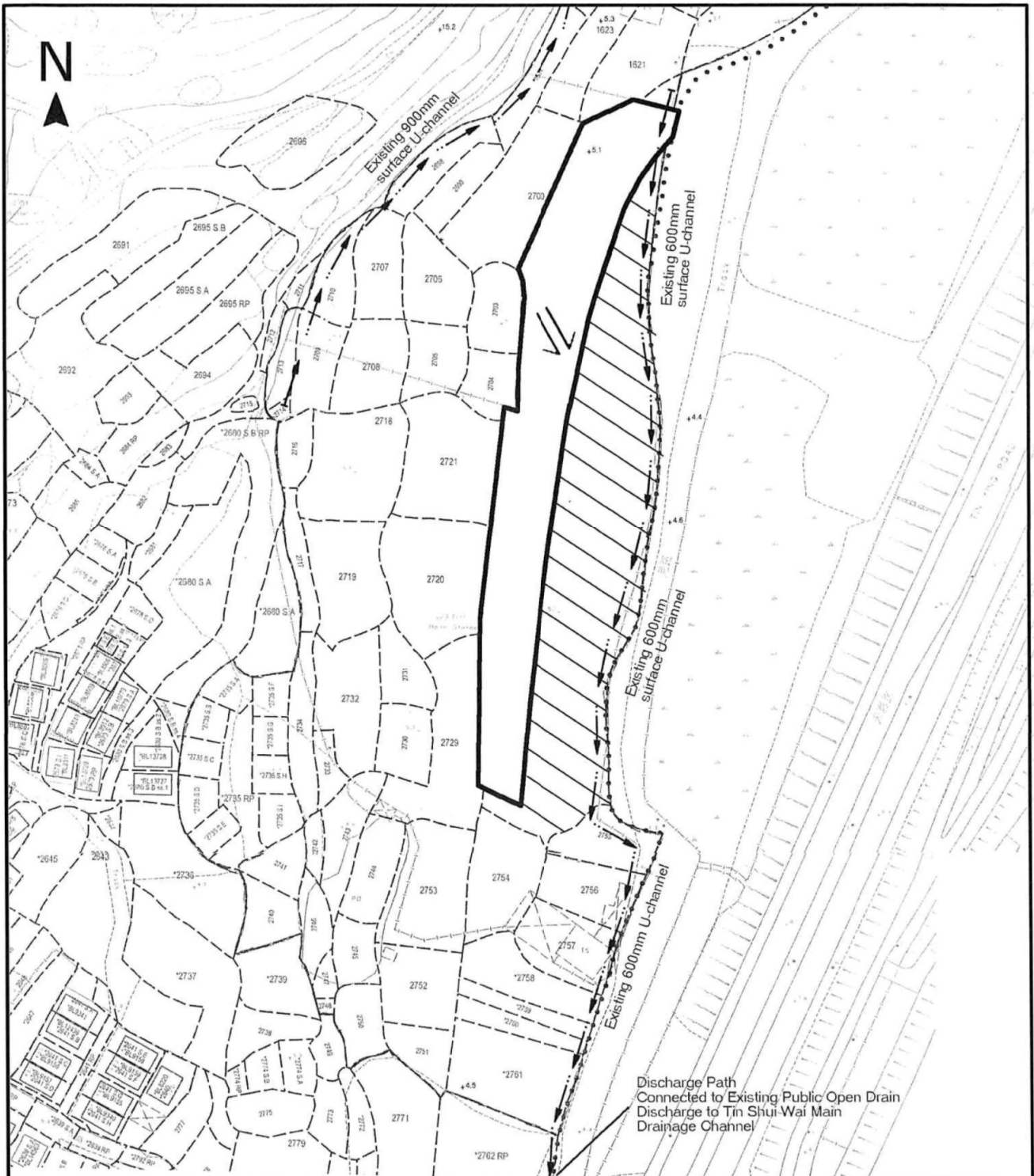
Scale 比例:




1:1000

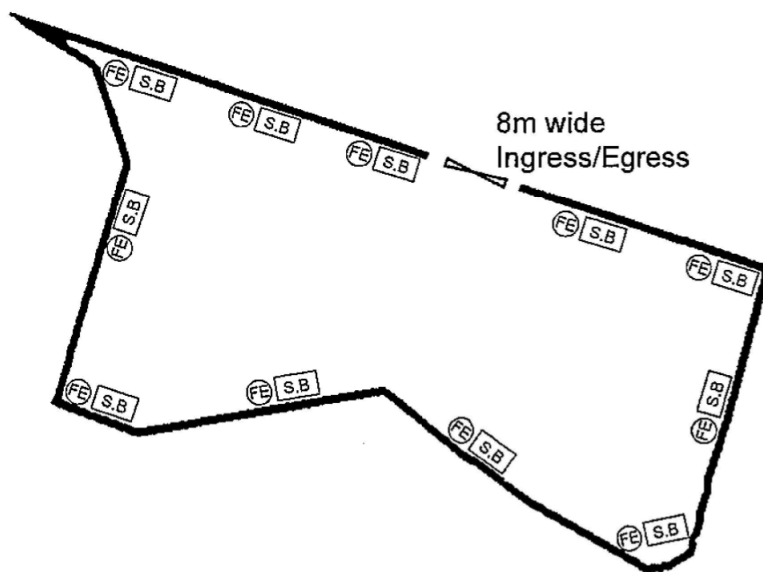
參考編號 REFERENCE No.
A/YL-LFS/375-376

繪圖 DRAWING
A-3a

(摘錄自申請人於5.10.2020呈交的申請書(A/YL-LFS/375))
(Extract from Applicant's
Submission Dated 5.10.2020(A/YL-LFS/375))



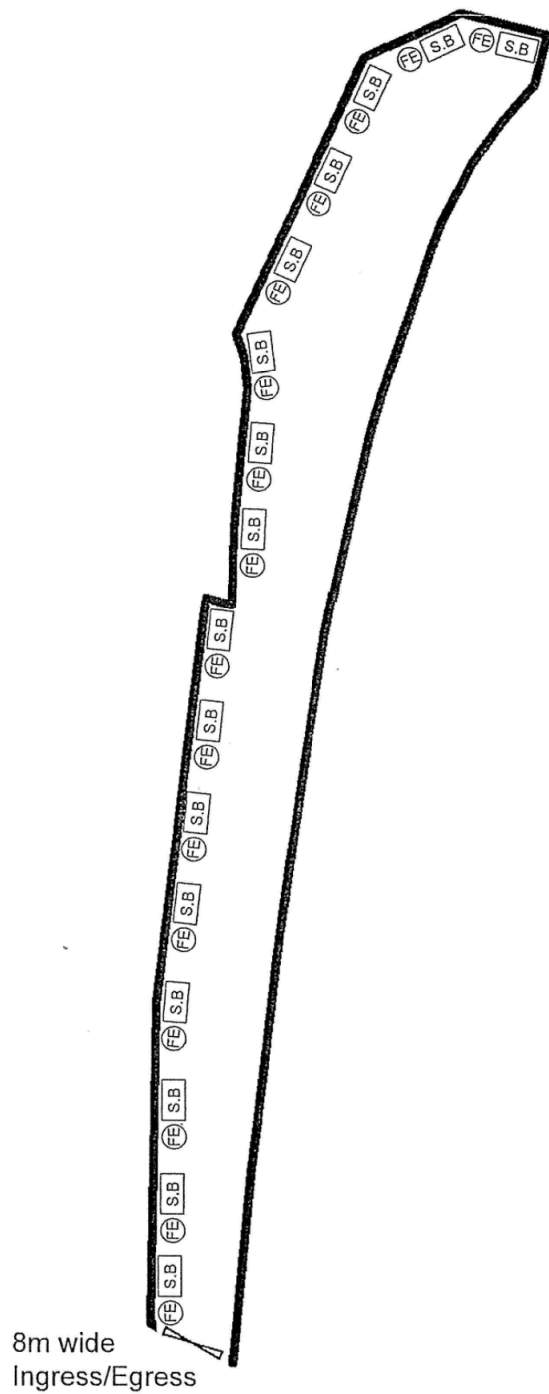
<p>Project 項目名稱: Proposed Temporary Public Vehicle Park for Private Cars for a Period of 3 Years at Lots 1621(Part), 2700(Part), 2701(Part), 2702(Part), 2704(Part), 2720(Part), 2722(Part), 2723(Part), 2724(Part), 2726(Part), 2728(Part) and 2729(Part) in D.D. 129, Lau Fau Shan, Yuen Long</p>	<p>Drawing Title 圖紙標題: As-built Drainage Plan</p>	<p>Remarks 備註:  Area not occupied for carpark use  Flow of surface runoff +5.1 Level (in mPD)</p>
	<p>Drawing No. 圖號: Figure 4</p>	<p>Scale 比例: </p>





Project 項目名稱: Proposed Temporary Public Vehicle Park for Private Cars for a Period of 3 Years at Lots 2729(Part), 2753(Part), 2754(Part), 2756(Part), and 2757(Part) in D.D. 129, Lau Fau Shan, Yuen Long	Drawing Title 圖紙標題: Fire Service Installations Plan	Remarks 備註: (FE) 5kg Dry Powder Type Extinguisher (S.B) Sand Bucket
	Drawing No. 圖號: Figure 5	

參考編號 REFERENCE No. A/YL-LFS/375-376	繪圖 DRAWING A-4a
----------------------------------------	--------------------

(摘錄自申請人於5. 10. 2020呈交的申請書(A/YL-LFS/375))
 (Extract from Applicant's
 Submission Dated 5.10.2020(A/YL-LFS/375))

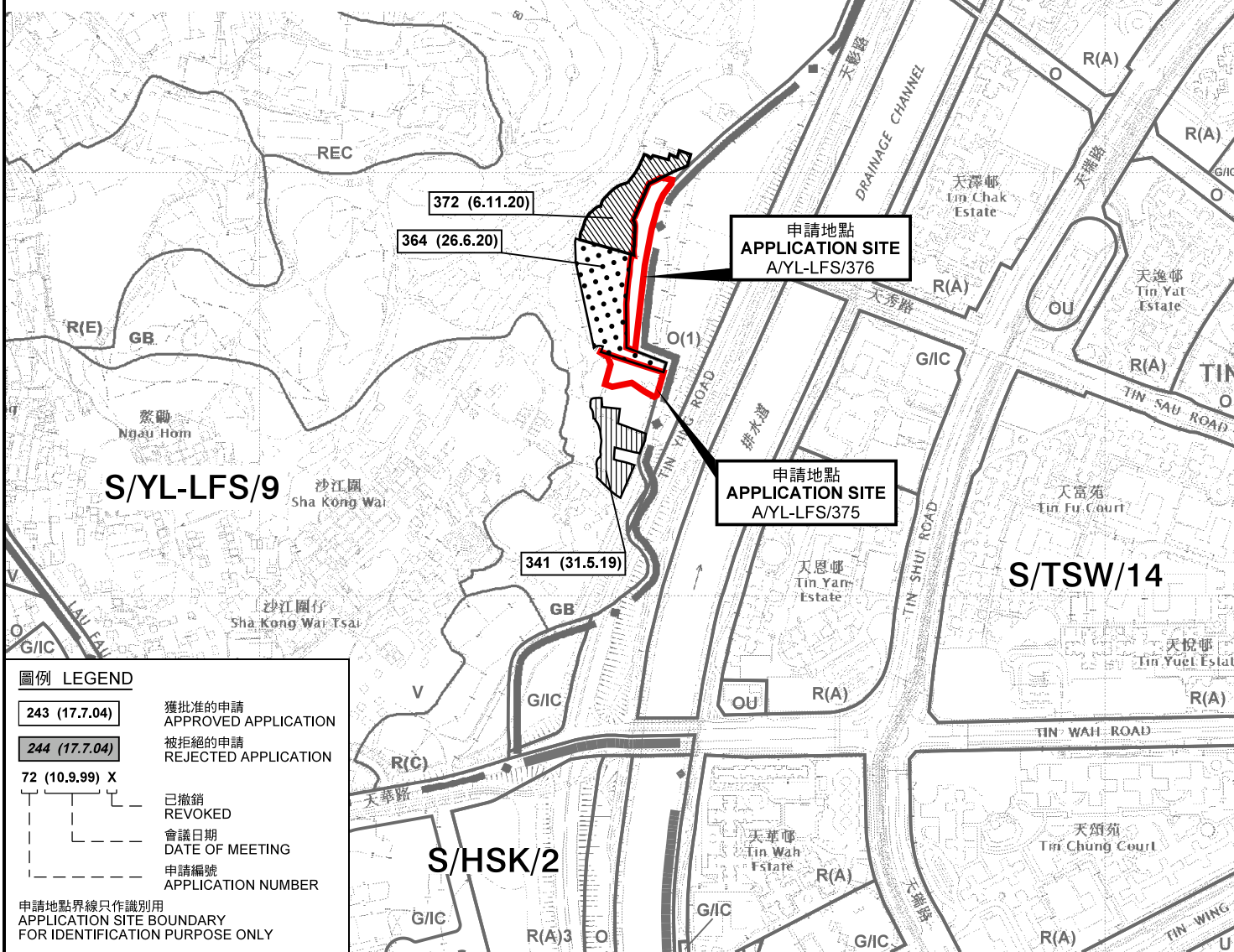
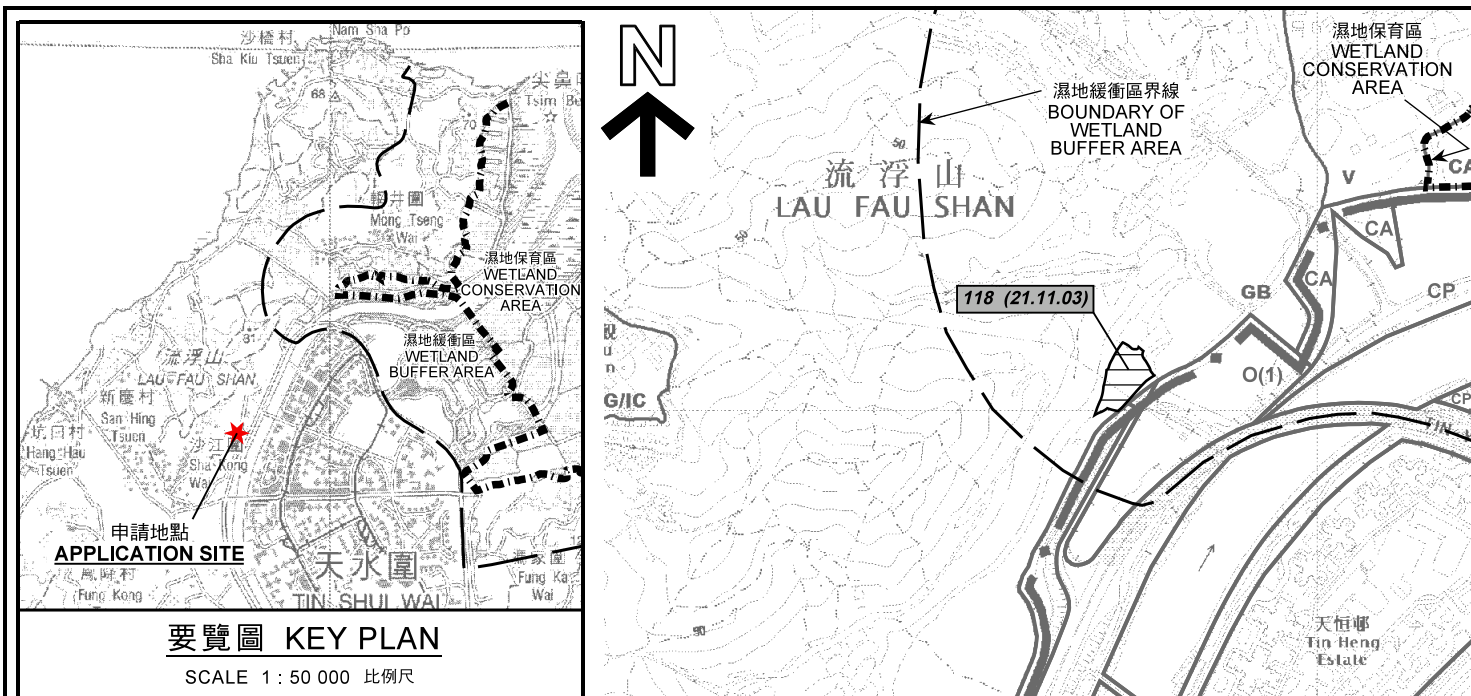


8m wide
Ingress/Egress

<p>Project 項目名稱: Proposed Temporary Public Vehicle Park for Private Cars for a Period of 3 Years at Lots 1621(Part), 2700(Part), 2701(Part), 2702(Part), 2704(Part), 2720(Part), 2722(Part), 2723(Part), 2724(Part), 2726(Part), 2728(Part) and 2729(Part) in D.D. 129, Lau Fau Shan, Yuen Long</p>	<p>Drawing Title 圖紙標題: Fire Service Installations Plan</p>	<p>Remarks 備註:  5kg Dry Powder Type Extinguisher  Sand Bucket</p>
	<p>Drawing No. 圖號: Figure 5</p>	<p>Scale 比例:</p>

<p>參考編號 REFERENCE No. A/YL-LFS/375-376</p>	<p>繪圖 DRAWING A-4b</p>
------------------------------------------------	----------------------------

(摘錄自申請人於12. 10. 2020呈交的申請書(A/YL-LFS/376))
(Extract from Applicant's Submission Dated 12.10.2020(A/YL-LFS/376))



圖例 LEGEND

- 243 (17.7.04)** 獲批准的申請 APPROVED APPLICATION
- 244 (17.7.04)** 被拒絕的申請 REJECTED APPLICATION
- 72 (10.9.99) X** 已撤銷 REVOKED
- 會議日期 DATE OF MEETING
- 申請編號 APPLICATION NUMBER

申請地點界線只作識別用
APPLICATION SITE BOUNDARY FOR IDENTIFICATION PURPOSE ONLY

位置圖及同類申請 LOCATION PLAN WITH SIMILAR APPLICATION

擬議臨時公眾停車場(私家車)(為期3年)
 新界元朗流浮山丈量約份第129約地段第1621號(部分)、第2700號(部分)、第2701號(部分)、
 第2702號(部分)、第2704號(部分)、第2720號(部分)、第2722號(部分)、第2723號(部分)、
 第2724號(部分)、第2726號(部分)、第2728號(部分)、第2729號(部分)、第2753號(部分)、
 第2754號(部分)、第2756號(部分)及第2757號(部分)
 PROPOSED TEMPORARY PUBLIC VEHICLE PARK (PRIVATE CARS)
 FOR A PERIOD OF 3 YEARS
 LOTS 1621 (PART), 2700 (PART), 2701 (PART), 2702 (PART), 2704 (PART), 2720 (PART),
 2722 (PART), 2723 (PART), 2724 (PART), 2726 (PART), 2728 (PART), 2729 (PART),
 2753 (PART), 2754 (PART), 2756 (PART) AND 2757 (PART) IN D.D. 129,
 LAU FAU SHAN, YUEN LONG, NEW TERRITORIES

SCALE 1 : 7 500 比例尺
 米 100 0 100 200 300 米
 METRES

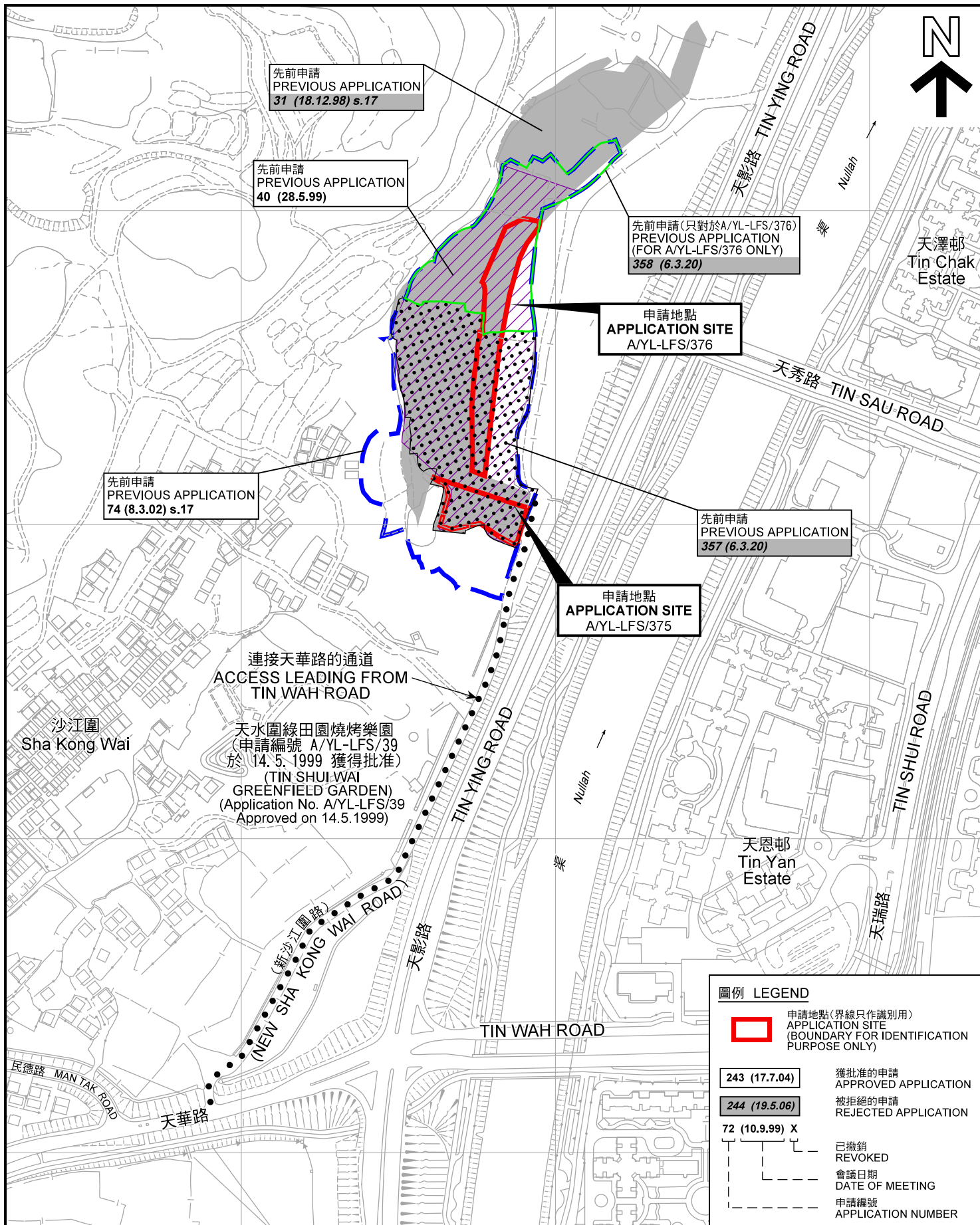
規劃署
PLANNING
DEPARTMENT



參考編號
 REFERENCE No.
A/YL-LFS/375-376

圖 PLAN
A-1a

本摘要圖於2020年11月19日擬備，
 所根據的資料為於2019年10月16日
 核准的分區計劃大綱圖編號 S/YL-LFS/9
 EXTRACT PLAN PREPARED ON 19.11.2020
 BASED ON OUTLINE ZONING PLAN No.
 S/YL-LFS/9 APPROVED ON 16.10.2018



本摘要圖於2020年11月19日擬備，所根據的資料為測量圖編號 2-SW-22A, B, C, D, 6-NW-2A 和 2B
 EXTRACT PLAN PREPARED ON 19.11.2020 BASED ON SURVEY SHEETS No. 2-SW-22A, B, C, D, 6-NW-2A AND 2B

先前申請圖 PREVIOUS APPLICATION PLAN

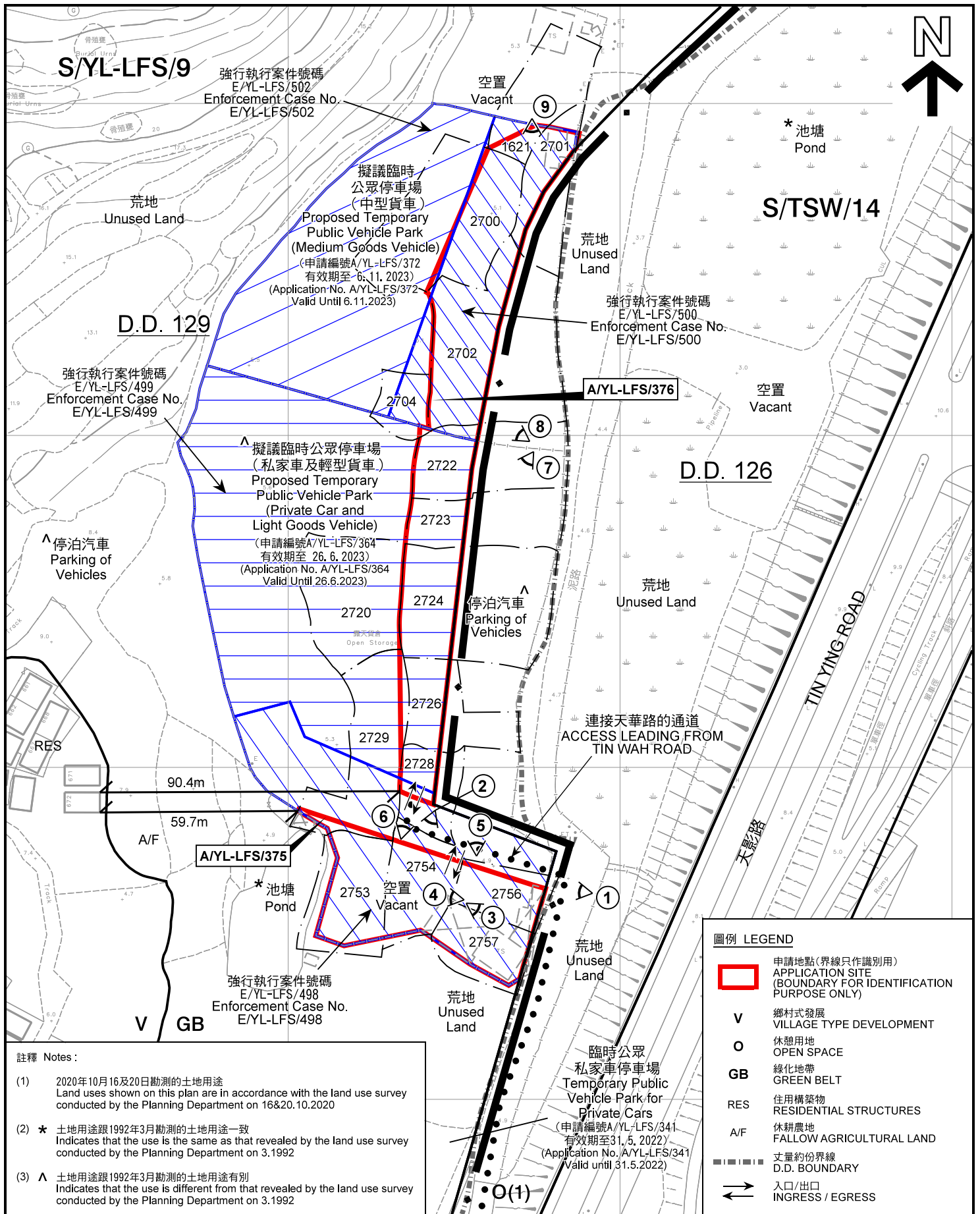
擬議臨時公眾停車場(私家車)(為期3年)
 新界元朗流浮山丈量約份第129約地段第1621號(部分)、第2700號(部分)、第2701號(部分)、第2702號(部分)、第2704號(部分)、第2720號(部分)、第2722號(部分)、第2723號(部分)、第2724號(部分)、第2726號(部分)、第2728號(部分)、第2729號(部分)、第2753號(部分)、第2754號(部分)、第2756號(部分)及第2757號(部分)
 PROPOSED TEMPORARY PUBLIC VEHICLE PARK (PRIVATE CARS) FOR A PERIOD OF 3 YEARS
 LOTS 1621 (PART), 2700 (PART), 2701 (PART), 2702 (PART), 2704 (PART), 2720 (PART), 2722 (PART), 2723 (PART), 2724 (PART), 2726 (PART), 2728 (PART), 2729 (PART), 2729 (PART), 2753 (PART), 2754 (PART), 2756 (PART) AND 2757 (PART) IN D.D. 129, LAU FAU SHAN, YUEN LONG, NEW TERRITORIES
 SCALE 1 : 4 000 比例尺

米 80 0 80 160 米
 METRES

規劃署
PLANNING DEPARTMENT

參考編號 REFERENCE No. A/YL-LFS/375-376

圖 PLAN A-1b



註釋 Notes:

- (1) 2020年10月16及20日勘測的土地用途
Land uses shown on this plan are in accordance with the land use survey conducted by the Planning Department on 16&20.10.2020
- (2) * 土地用途跟1992年3月勘測的土地用途一致
Indicates that the use is the same as that revealed by the land use survey conducted by the Planning Department on 3.1992
- (3) ^ 土地用途跟1992年3月勘測的土地用途有別
Indicates that the use is different from that revealed by the land use survey conducted by the Planning Department on 3.1992

平面圖 SITE PLAN

擬議臨時公眾停車場(私家車)(為期3年)
 新界元朗流浮山丈量約份第129約地段第1621號(部分)、第2700號(部分)、第2701號(部分)、
 第2702號(部分)、第2704號(部分)、第2720號(部分)、第2722號(部分)、第2723號(部分)、
 第2724號(部分)、第2726號(部分)、第2728號(部分)、第2729號(部分)、第2753號(部分)、
 第2754號(部分)、第2756號(部分)及第2757號(部分)
PROPOSED TEMPORARY PUBLIC VEHICLE PARK (PRIVATE CARS)
 FOR A PERIOD OF 3 YEARS
 LOTS 1621 (PART), 2700 (PART), 2701 (PART), 2702 (PART), 2704 (PART), 2720 (PART),
 2722 (PART), 2723 (PART), 2724 (PART), 2726 (PART), 2728 (PART), 2729 (PART),
 2753 (PART), 2754 (PART), 2756 (PART) AND 2757 (PART) IN D.D. 129,
 LAU FAU SHAN, YUEN LONG, NEW TERRITORIES

本摘要圖於2020年11月18日擬備，所根據的資料為測量圖編號 2-SW-22D
EXTRACT PLAN PREPARED ON 18.11.2020
 BASED ON SURVEY SHEET No. 2-SW-22D

SCALE 1:1 500 比例尺
 METRES 25 0 25 50 METRES

圖例 LEGEND

- 申請地點(界線只作識別用)
APPLICATION SITE (BOUNDARY FOR IDENTIFICATION PURPOSE ONLY)
- V** 鄉村式發展
VILLAGE TYPE DEVELOPMENT
- O** 休憩用地
OPEN SPACE
- GB** 綠化地帶
GREEN BELT
- RES** 住用構築物
RESIDENTIAL STRUCTURES
- A/F** 休耕農地
FALLOW AGRICULTURAL LAND
- 丈量約份界線
D.D. BOUNDARY
- 入口/出口
INGRESS / EGRESS

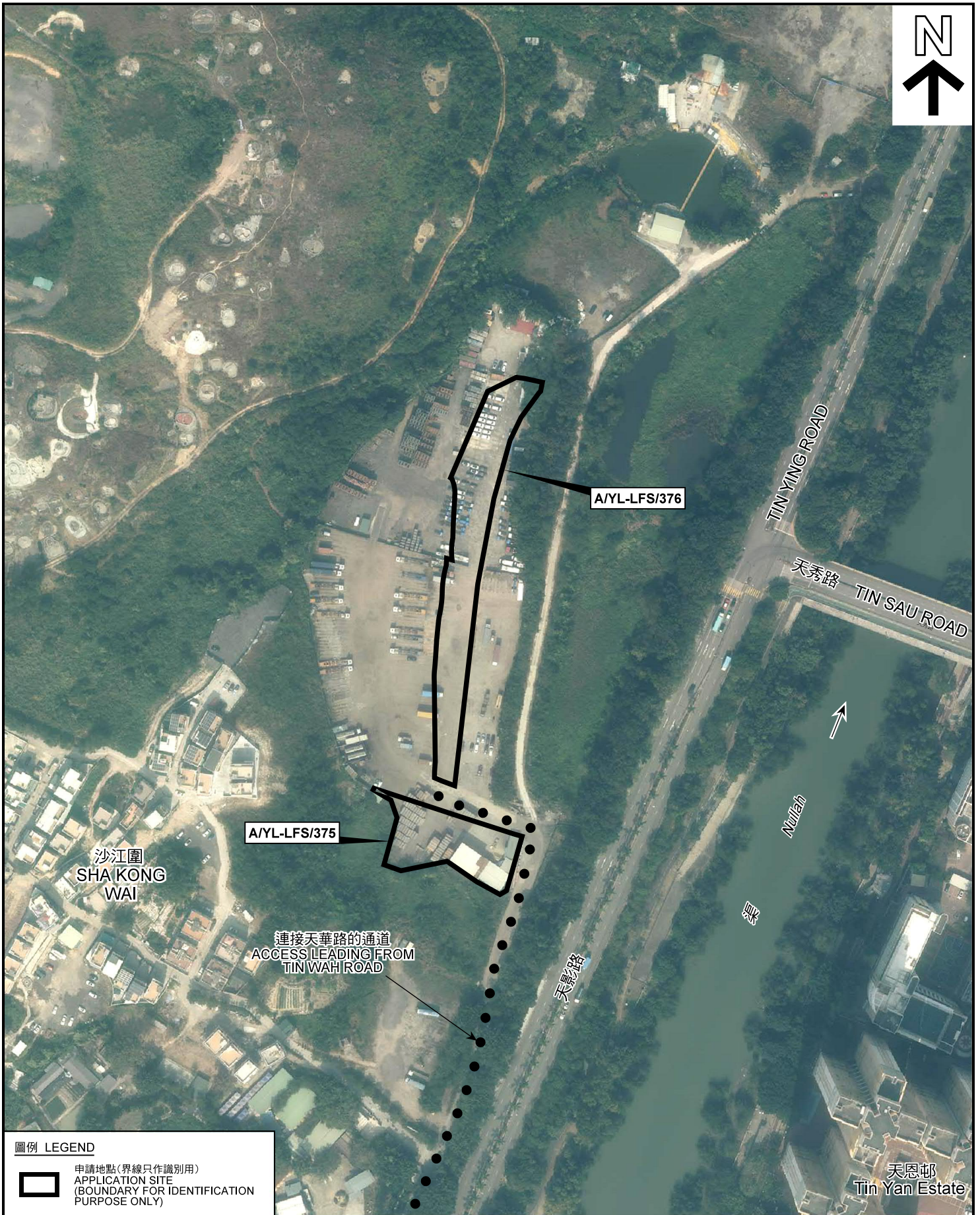
規劃署
PLANNING DEPARTMENT



參考編號
 REFERENCE No.

A/YL-LFS/375-376

圖 PLAN
A-2



圖例 LEGEND



申請地點(界線只作識別用)
APPLICATION SITE
(BOUNDARY FOR IDENTIFICATION
PURPOSE ONLY)

本摘要圖於2020年11月10日擬備，所根據的資料為地政總署於2019年11月14日拍得的航攝照片編號 E078693C
EXTRACT PLAN PREPARED ON 10.11.2020
BASED ON AERIAL PHOTO No.
E078693C TAKEN ON 14.11.2019
BY LANDS DEPARTMENT

航攝照片 AERIAL PHOTO


擬議臨時公眾停車場(私家車)(為期3年)
新界元朗流浮山丈量約份第129約地段第1621號(部分)、第2700號(部分)、第2701號(部分)、
第2702號(部分)、第2704號(部分)、第2720號(部分)、第2722號(部分)、第2723號(部分)、
第2724號(部分)、第2726號(部分)、第2728號(部分)、第2729號(部分)、第2753號(部分)、
第2754號(部分)、第2756號(部分)及第2757號(部分)
PROPOSED TEMPORARY PUBLIC VEHICLE PARK (PRIVATE CARS)
FOR A PERIOD OF 3 YEARS
LOTS 1621 (PART), 2700 (PART), 2701 (PART), 2702 (PART), 2704 (PART), 2720 (PART),
2722 (PART), 2723 (PART), 2724 (PART), 2726 (PART), 2728 (PART), 2729 (PART),
2753 (PART), 2754 (PART), 2756 (PART) AND 2757 (PART) IN D.D. 129,
LAU FAU SHAN, YUEN LONG, NEW TERRITORIES

規劃署
PLANNING
DEPARTMENT



參考編號
REFERENCE No.
A/YL-LFS/375-376

圖 PLAN
A-3



申請地點界線只作識別用
APPLICATION SITE BOUNDARY FOR IDENTIFICATION PURPOSE ONLY

實地照片 SITE PHOTO

擬議臨時公眾停車場(私家車)(為期3年)
 新界元朗流浮山丈量約份第129約地段第1621號(部分)、第2700號(部分)、第2701號(部分)、
 第2702號(部分)、第2704號(部分)、第2720號(部分)、第2722號(部分)、第2723號(部分)、
 第2724號(部分)、第2726號(部分)、第2728號(部分)、第2729號(部分)、第2753號(部分)、
 第2754號(部分)、第2756號(部分)及第2757號(部分)
 PROPOSED TEMPORARY PUBLIC VEHICLE PARK (PRIVATE CARS)
 FOR A PERIOD OF 3 YEARS
 LOTS 1621 (PART), 2700 (PART), 2701 (PART), 2702 (PART), 2704 (PART), 2720 (PART),
 2722 (PART), 2723 (PART), 2724 (PART), 2726 (PART), 2728 (PART), 2729 (PART),
 2753 (PART), 2754 (PART), 2756 (PART) AND 2757 (PART) IN D.D. 129,
 LAU FAU SHAN, YUEN LONG, NEW TERRITORIES

規劃署
PLANNING
DEPARTMENT




參考編號
REFERENCE No.
A/YL-LFS/375-376

圖 PLAN
A-4a

本圖於2020年11月12日擬備，所根據的資料為攝於2020年10月16日的實地照片
PLAN PREPARED ON 12.11.2020
BASED ON SITE PHOTOS
TAKEN ON 16.10.2020

申請地點
APPLICATION SITE
(A/YL-LFS/376)



申請地點
APPLICATION SITE
(A/YL-LFS/375)



申請地點
APPLICATION SITE
(A/YL-LFS/376)



申請地點
APPLICATION SITE
(A/YL-LFS/376)



申請地點
APPLICATION SITE
(A/YL-LFS/376)

申請地點界線只作識別用
APPLICATION SITE BOUNDARY FOR IDENTIFICATION PURPOSE ONLY

實地照片 SITE PHOTO

擬議臨時公眾停車場(私家車)(為期3年)
新界元朗流浮山丈量約份第129約地段第1621號(部分)、第2700號(部分)、第2701號(部分)、
第2702號(部分)、第2704號(部分)、第2720號(部分)、第2722號(部分)、第2723號(部分)、
第2724號(部分)、第2726號(部分)、第2728號(部分)、第2729號(部分)、第2753號(部分)、
第2754號(部分)、第2756號(部分)及第2757號(部分)
PROPOSED TEMPORARY PUBLIC VEHICLE PARK (PRIVATE CARS)
FOR A PERIOD OF 3 YEARS
LOTS 1621 (PART), 2700 (PART), 2701 (PART), 2702 (PART), 2704 (PART), 2720 (PART),
2722 (PART), 2723 (PART), 2724 (PART), 2726 (PART), 2728 (PART), 2729 (PART),
2753 (PART), 2754 (PART), 2756 (PART) AND 2757 (PART) IN D.D. 129,
LAU FAU SHAN, YUEN LONG, NEW TERRITORIES

規劃署
PLANNING
DEPARTMENT



參考編號
REFERENCE No.
A/YL-LFS/375-376

圖 PLAN
A-4b

本圖於2020年11月12日擬備，所根據的資料為攝於2020年10月20日的實地照片
PLAN PREPARED ON 12.11.2020
BASED ON SITE PHOTOS
TAKEN ON 20.10.2020