

**Project:**

Section 16 Planning Application for Temporary Open Storage of Construction Materials at Lots 202 RP (Part), 203 (Part), 204 (Part), 205 (Part), 206 (Part), 207 (Part), 209 (Part), 214 (Part) in D.D. 126 and adjoining Government Land, Ping Shan, Yuen Long, New Territories (Renewal of Planning Approval under Application No. A/YL-PS/538)

**Title:**

Route for Delivery Vehicles to/from the Application Site

**Figure:**

4

**Scale:**

Not to Scale

**Date:**

Mar 2020

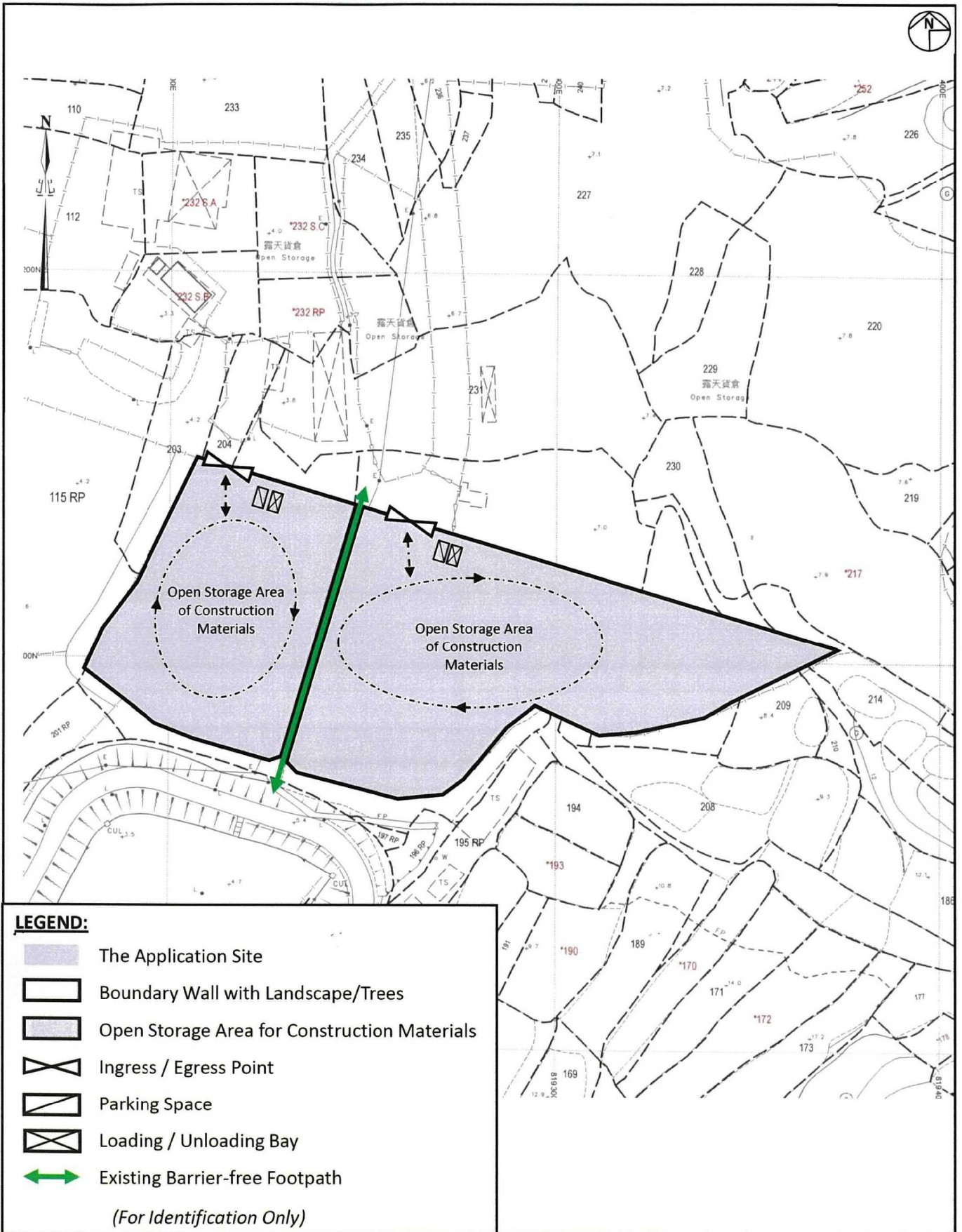
Ref.: ADCL/PLG-10199-R001/F004



(摘錄自申請人於 9. 4. 2020 呈交的申請書)  
(Extract from Applicant's  
Submission of 9.4.2020)

參考編號  
REFERENCE No.  
A/YL-PS/603

繪圖 DRAWING  
A-1



**Project:**

Section 16 Planning Application for Temporary Open Storage of Construction Materials at Lots 202 RP (Part), 203 (Part), 204 (Part), 205 (Part), 206 (Part), 207 (Part), 209 (Part), 214 (Part) in D.D. 126 and adjoining Government Land, Ping Shan, Yuen Long, New Territories (Renewal of Planning Approval under Application No. A/YL-PS/538)

**Title:**

Indicative Layout Plan

**Figure:**

5

**Scale:**

1:1250

**Date:**

Mar 2020



AIKON DEVELOPMENT CONSULTANCY LTD.

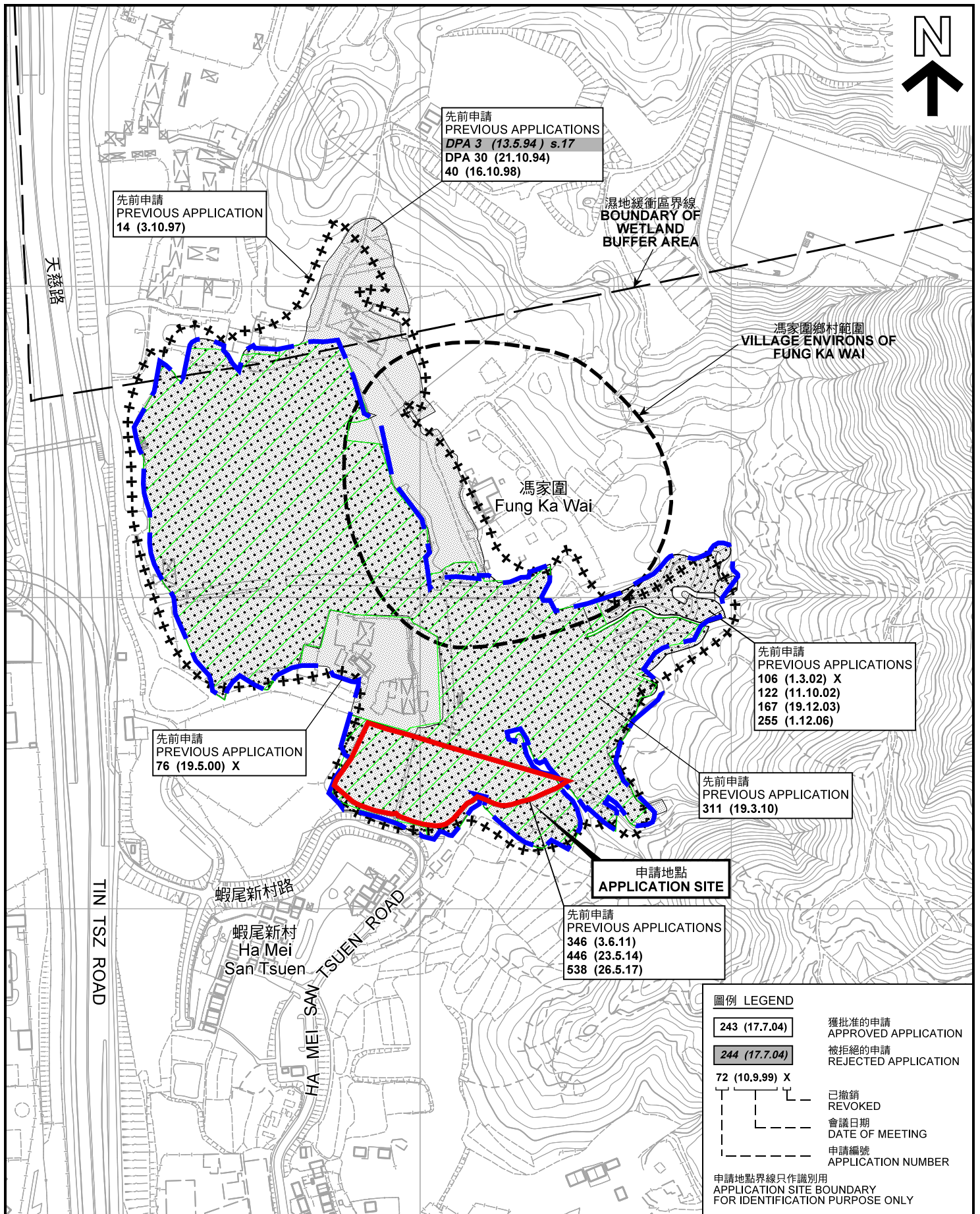
Ref.: ADCL/PLG-1099-R001/F005

(摘錄自申請人於 9.4.2020 呈交的申請書)  
 (Extract from Applicant's  
 Submission of 9.4.2020)

參考編號  
 REFERENCE No.  
 A/YL-PS/603

繪圖 DRAWING  
 A-2





**先前申請圖 PREVIOUS APPLICATIONS PLAN**

臨時露天存放建築材料用途的規劃許可續期(為期3年)  
新界元朗屏山丈量約份第126約地段第202號餘段(部分)、  
第203號(部分)、第204號(部分)、第205號(部分)、第206號(部分)、  
第207號(部分)、第209號(部分)及第214號(部分)和毗連政府土地  
RENEWAL OF PLANNING APPROVAL FOR TEMPORARY  
OPEN STORAGE OF CONSTRUCTION MATERIALS FOR A PERIOD OF 3 YEARS  
LOTS 202 RP (PART), 203 (PART), 204 (PART), 205 (PART), 206 (PART), 207 (PART),  
209 (PART) AND 214 (PART) IN D.D.126 AND ADJOINING GOVERNMENT LAND,  
PING SHAN, YUEN LONG, NEW TERRITORIES

SCALE 1 : 4 000 比例尺  
米 50 0 50 100 150 米  
METRES

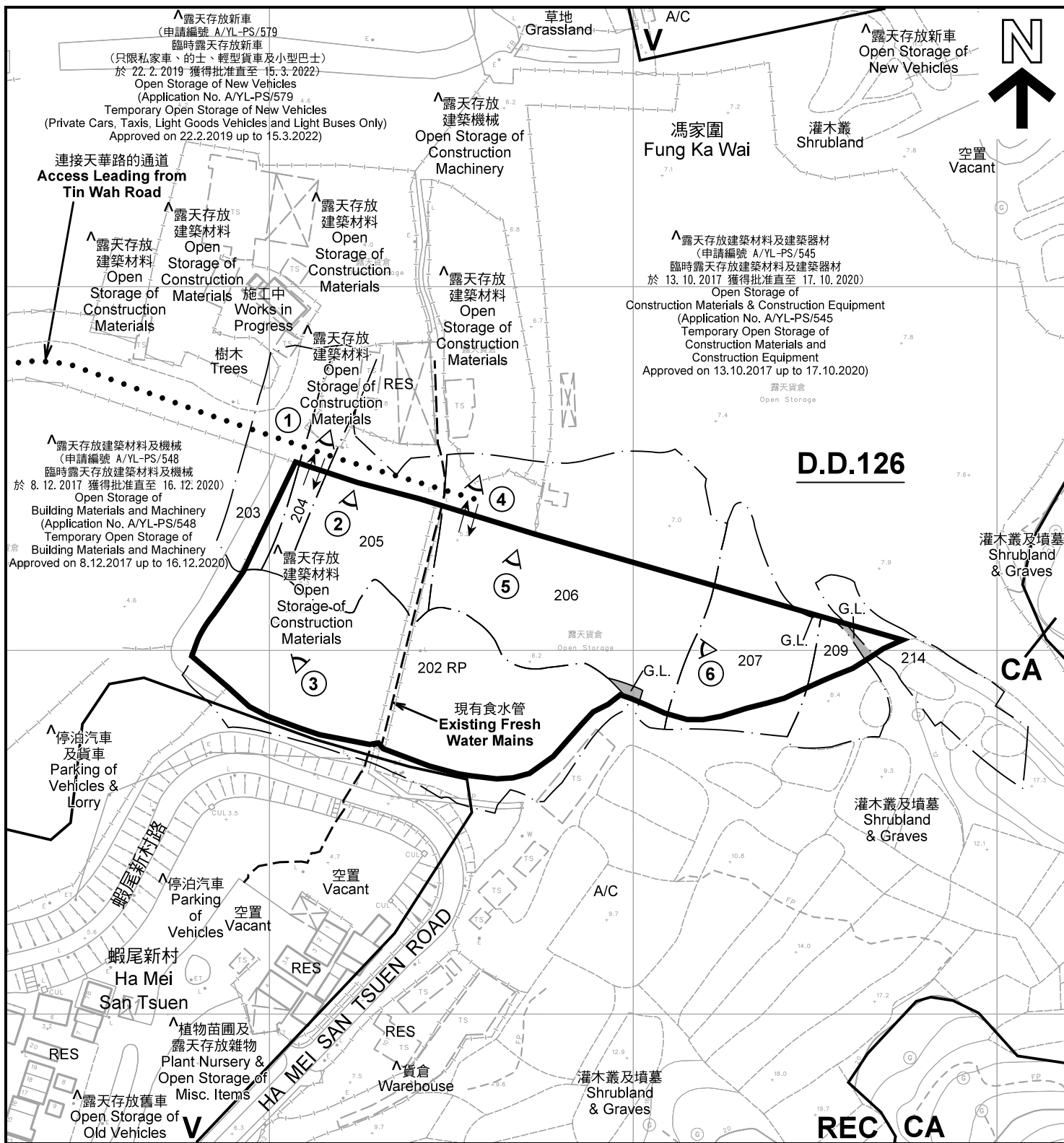
本摘要圖於2020年5月18日擬備，  
所根據的資料為測量圖編號  
6-NW-3B、3D、4A、4C、8B 及 9A  
EXTRACT PLAN PREPARED ON 18.5.2020  
BASED ON SURVEY SHEETS No.  
6-NW-3B, 3D, 4A, 4C, 8B & 9A

規劃署  
PLANNING  
DEPARTMENT



參考編號  
REFERENCE No.  
A/YL-PS/603

圖 PLAN  
A-1b



**註釋 Notes:**

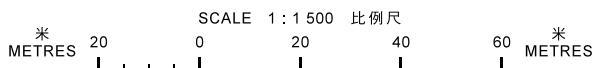
- (1) 2020年5月12日勘測的土地用途  
Land uses shown on this plan are in accordance with the land use survey conducted by the Planning Department on 12.5.2020
- (2) \* 土地用途跟1993年6月22日勘測的土地用途一致  
Indicates that the use is the same as that revealed by the land use survey conducted by the Planning Department on 22.6.1993
- (3) ^ 土地用途跟1993年6月22日勘測的土地用途有別  
Indicates that the use is different from that revealed by the land use survey conducted by the Planning Department on 22.6.1993

**圖例 LEGEND**

- 申請地點(界線只作識別用)  
APPLICATION SITE (BOUNDARY FOR IDENTIFICATION PURPOSE ONLY)
- 鄉村式發展  
VILLAGE TYPE DEVELOPMENT
- 康樂  
RECREATION
- 自然保育區  
CONSERVATION AREA
- 政府土地  
GOVERNMENT LAND
- 住用構築物  
RESIDENTIAL STRUCTURES
- 常耕農地  
CULTIVATED AGRICULTURAL LAND
- 實地照片的觀景點  
VIEWING POINT OF SITE PHOTO
- 入口/出口  
INGRESS / EGRESS

**平面圖 SITE PLAN**

臨時露天存放建築材料用途的規劃許可續期(為期3年)  
新界元朗屏山丈量約份第126約地段第202號餘段(部分)、  
第203號(部分)、第204號(部分)、第205號(部分)、第206號(部分)、  
第207號(部分)、第209號(部分)及第214號(部分)和毗連政府土地  
RENEWAL OF PLANNING APPROVAL FOR TEMPORARY  
OPEN STORAGE OF CONSTRUCTION MATERIALS FOR A PERIOD OF 3 YEARS  
LOTS 202 RP (PART), 203 (PART), 204 (PART), 205 (PART), 206 (PART),  
207 (PART), 209 (PART) AND 214 (PART) IN D.D.126 AND ADJOINING GOVERNMENT LAND,  
PING SHAN, YUEN LONG, NEW TERRITORIES



本摘要圖於2020年5月19日擬備, 所根據的資料為測量圖編號 6-NW-3D  
EXTRACT PLAN PREPARED ON 19.5.2020  
BASED ON SURVEY SHEET No. 6-NW-3D

**規劃署  
PLANNING  
DEPARTMENT**



參考編號  
REFERENCE No.  
A/YL-PS/603

圖 PLAN  
A-2



圖例 LEGEND



申請地點(界線只作識別用)  
APPLICATION SITE  
(BOUNDARY FOR IDENTIFICATION  
PURPOSE ONLY)

本摘要圖於2020年5月19日擬備，所根據的資料為地政總署於2018年1月3日拍攝的航攝照片編號 E033671C  
EXTRACT PLAN PREPARED ON 19.5.2020  
BASED ON AERIAL PHOTO No.  
E033671C TAKEN ON 3.1.2018  
BY LANDS DEPARTMENT

航攝照片 AERIAL PHOTO

臨時露天存放建築材料用途的規劃許可續期(為期3年)  
新界元朗屏山丈量約份第126約地段第202號餘段(部分)、  
第203號(部分)、第204號(部分)、第205號(部分)、第206號(部分)、  
第207號(部分)、第209號(部分)及第214號(部分)和毗連政府土地  
RENEWAL OF PLANNING APPROVAL FOR TEMPORARY  
OPEN STORAGE OF CONSTRUCTION MATERIALS FOR A PERIOD OF 3 YEARS  
LOTS 202 RP (PART), 203 (PART), 204 (PART), 205 (PART), 206 (PART), 207 (PART),  
209 (PART) AND 214 (PART) IN D.D.126 AND ADJOINING GOVERNMENT LAND,  
PING SHAN, YUEN LONG, NEW TERRITORIES

規劃署  
PLANNING  
DEPARTMENT



參考編號  
REFERENCE No.  
A/YL-PS/603

圖 PLAN  
A-3

申請地點  
APPLICATION SITE



連接天華路的通道  
Access Leading from  
Tin Wah Road



申請地點  
APPLICATION SITE



申請地點  
APPLICATION SITE

實地照片 SITE PHOTOS

臨時露天存放建築材料用途的規劃許可續期(為期3年)  
新界元朗屏山丈量約份第126約地段第202號餘段(部分)、  
第203號(部分)、第204號(部分)、第205號(部分)、第206號(部分)、  
第207號(部分)、第209號(部分)及第214號(部分)和毗連政府土地  
RENEWAL OF PLANNING APPROVAL FOR TEMPORARY

OPEN STORAGE OF CONSTRUCTION MATERIALS FOR A PERIOD OF 3 YEARS  
LOTS 202 RP (PART), 203 (PART), 204 (PART), 205 (PART), 206 (PART), 207 (PART),  
209 (PART) AND 214 (PART) IN D.D.126 AND ADJOINING GOVERNMENT LAND,  
PING SHAN, YUEN LONG, NEW TERRITORIES

規劃署  
PLANNING  
DEPARTMENT



參考編號  
REFERENCE No.  
AYL-PS/603

圖 PLAN  
A-4a

本圖於2020年5月19日擬備，所根據的資料為攝於2020年5月12日的實地照片  
PLAN PREPARED ON 19.5.2020  
BASED ON SITE PHOTOS TAKEN ON 12.5.2020

申請地點  
APPLICATION SITE



連接天華路的通道  
Access Leading from  
Tin Wah Road



申請地點  
APPLICATION SITE



申請地點  
APPLICATION SITE

實地照片 SITE PHOTOS

臨時露天存放建築材料用途的規劃許可續期(為期3年)  
新界元朗屏山丈量約份第126約地段第202號餘段(部分)、  
第203號(部分)、第204號(部分)、第205號(部分)、第206號(部分)、  
第207號(部分)、第209號(部分)及第214號(部分)和毗連政府土地  
RENEWAL OF PLANNING APPROVAL FOR TEMPORARY  
OPEN STORAGE OF CONSTRUCTION MATERIALS FOR A PERIOD OF 3 YEARS  
LOTS 202 RP (PART), 203 (PART), 204 (PART), 205 (PART), 206 (PART), 207 (PART),  
209 (PART) AND 214 (PART) IN D.D.126 AND ADJOINING GOVERNMENT LAND,  
PING SHAN, YUEN LONG, NEW TERRITORIES

規劃署  
PLANNING  
DEPARTMENT



參考編號  
REFERENCE No.  
AYL-PS/603

圖 PLAN  
A-4b

本圖於2020年5月19日擬備，所根據的資料為攝於2020年5月12日的實地照片  
PLAN PREPARED ON 19.5.2020  
BASED ON SITE PHOTOS TAKEN  
ON 12.5.2020