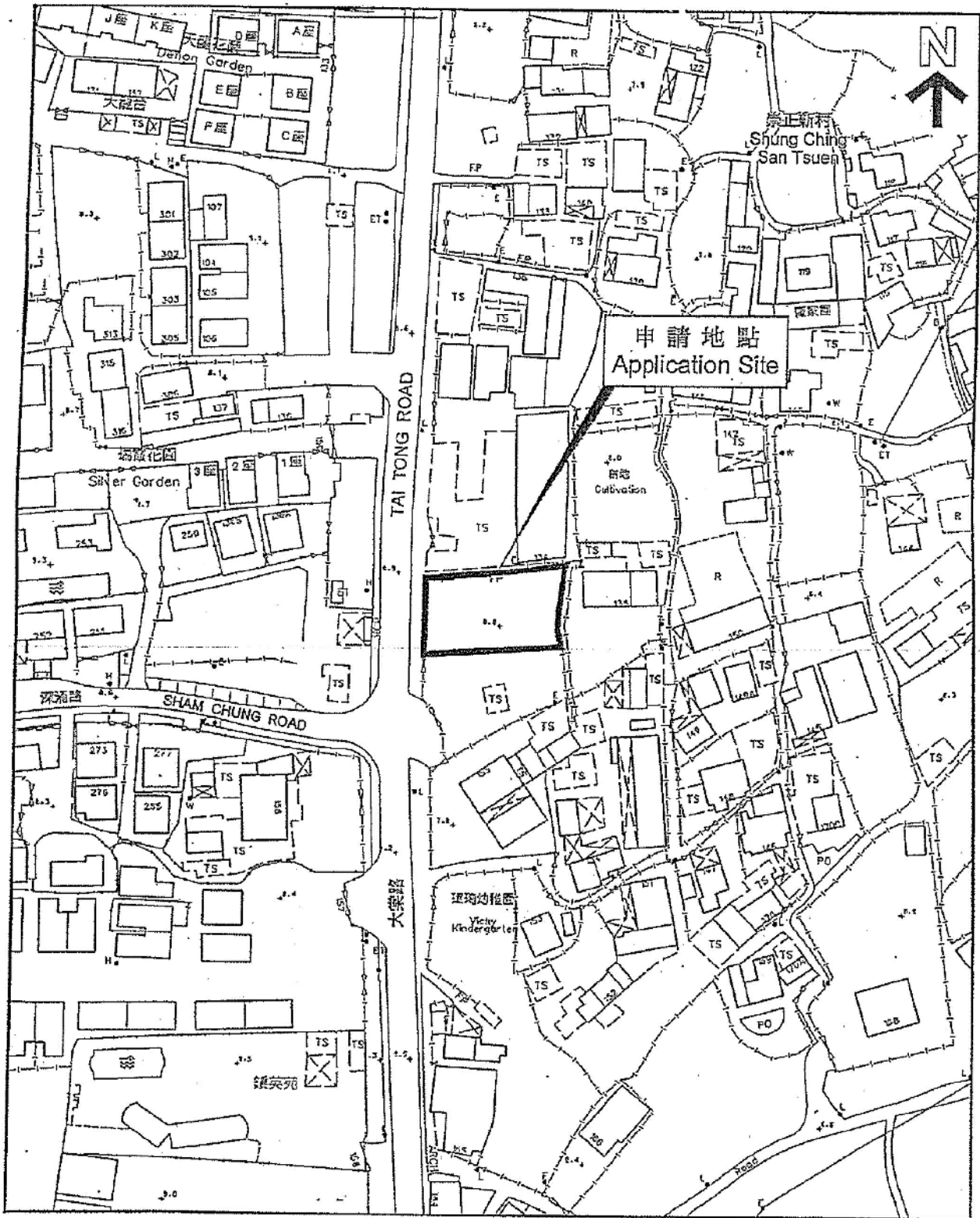


圖1: 申請地點位置及地址圖



申請地點位置地址: 新界元朗大棠路丈量約分

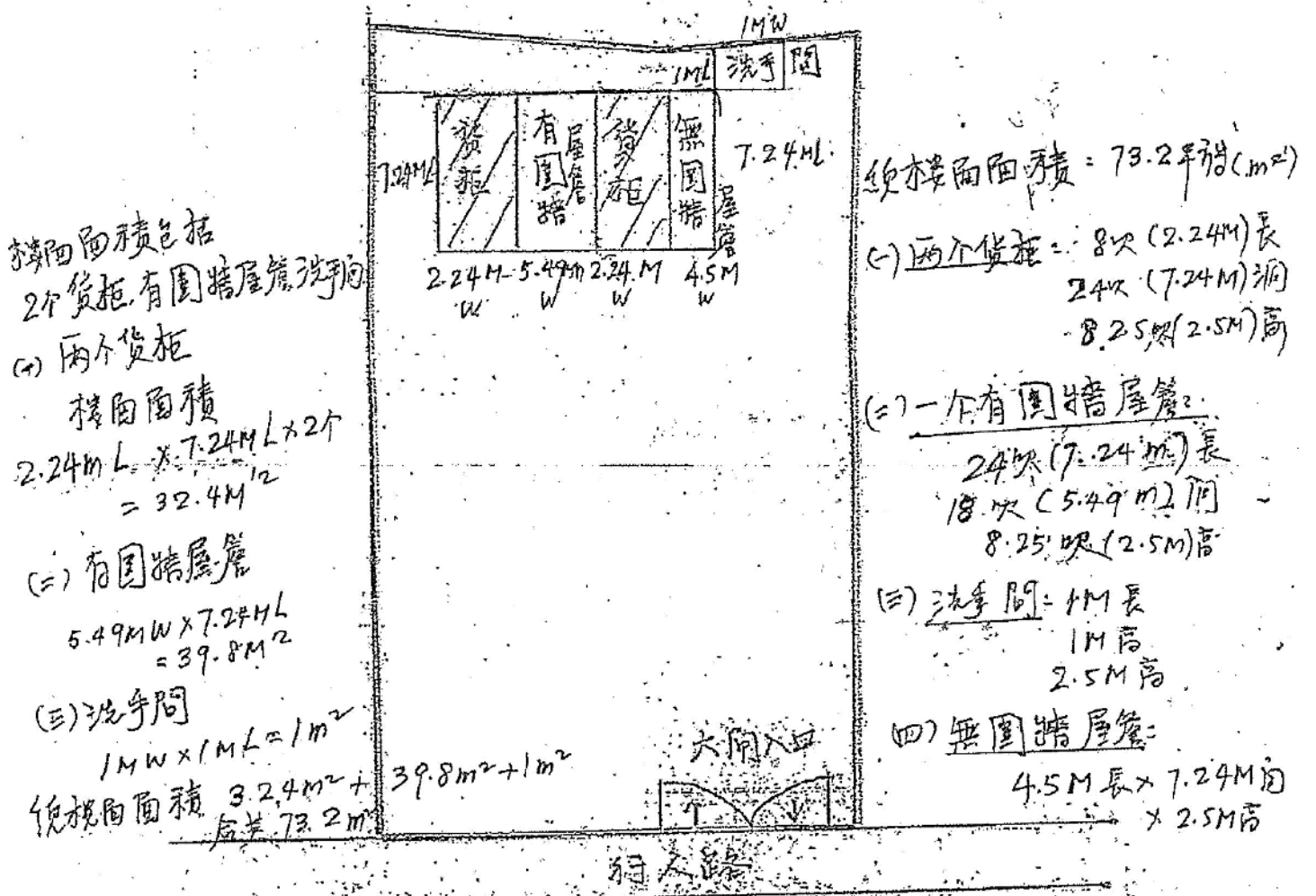
第116約地段第4891號餘段(部份)第4892號A分段,
第4892號餘段(部份)及第4893號部份和
以下由政府土地)

(摘錄自申請人於 21. 11. 2017 提交的申請書)
(Extract from Applicant's
Submission of 21.11.2017)

參考編號
REFERENCE No.
AYL-TT/418

繪圖 DRAWING
A-1

圖 2 = 申請地點及貨櫃辦公室洗手間圖



新界元朗大學大學路旁地段 4891 號
餘段 (部份) 第 4892 號 部份 及 第 4893 號
部份 及 毗連政府土地

LAY OUT PLAN (1:200)

FOR TRAFFIC (RUN-IN/RUN-OUT PROPOSAL)

LANDSCAPE + TREE PLANTER + PARKING SPACES ARRANGEMENT

FOR LOT 4891 (R.P.) 4892A, 4892 (R.P.) & 4893 IN D.D.116
AND ADJOINING GOVERNMENT

LAND: TAI TONG ROAD, YUEN LONG LEGEND:

RUN IN PROPOSAL
(RED COLOUR)

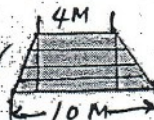
RUN OUT PROPOSAL
(BLUE COLOUR)

PRIVATE CAR PARKING SPACE WITH NUMBERS SIZE: 5M X 2.5M W (GREEN COLOUR)

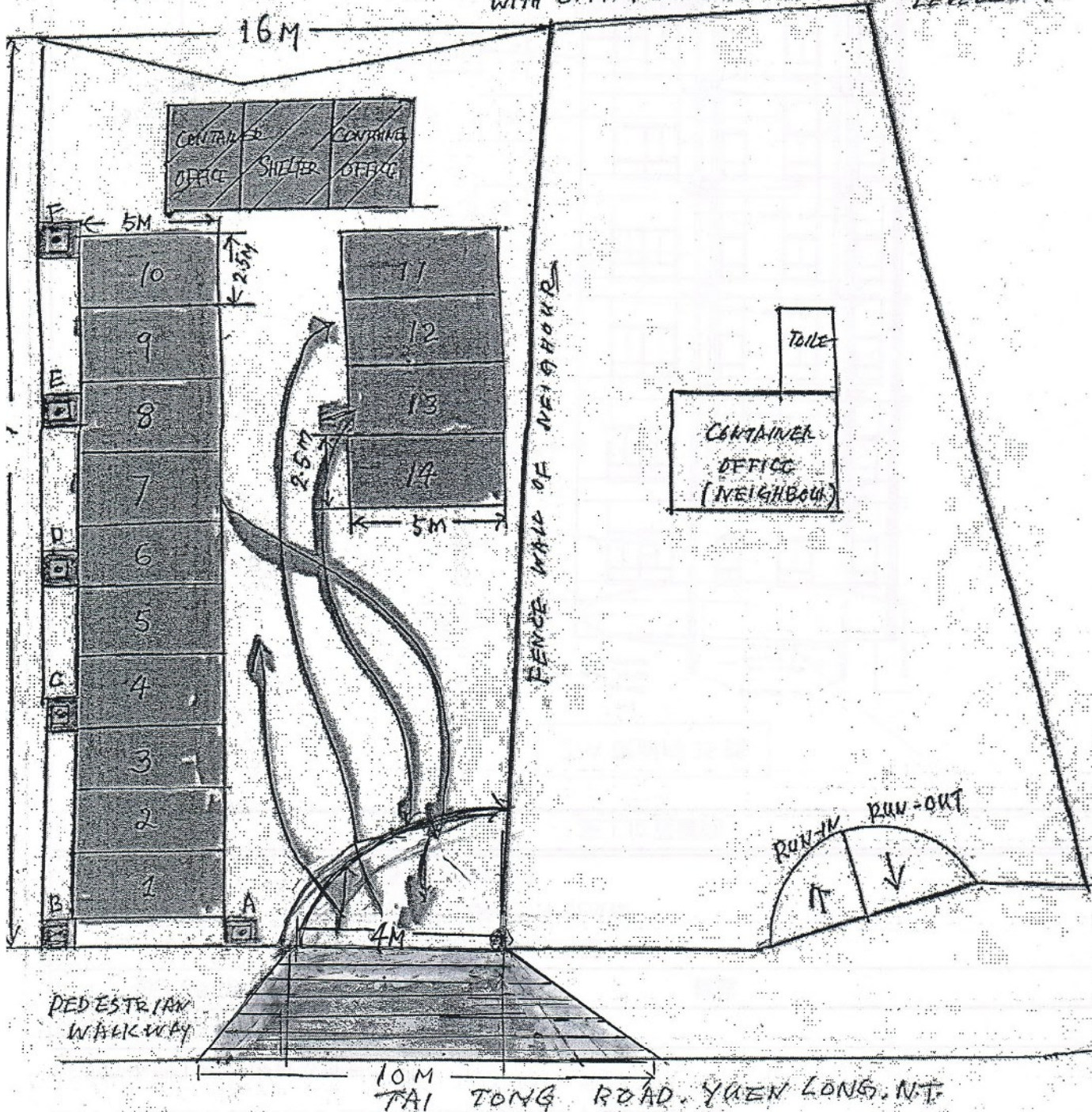
PLANTER BOX 1M X 1M W X 1M H WITH 3M H TREE

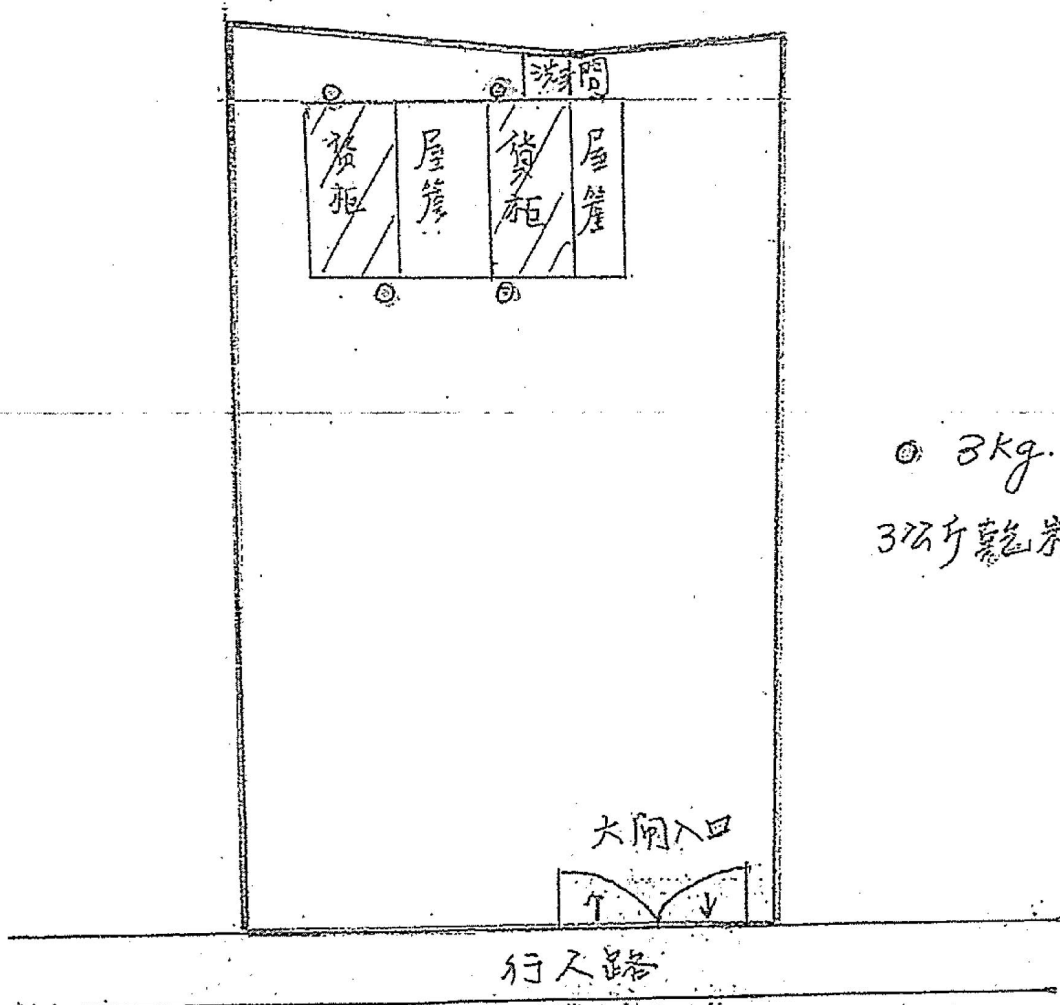


CONTAINER OFFICE WITH SHELTER



RUN-IN/RUN OUT PROPOSAL (ALREADY COMPLETED) INCLUDING EXCAVATION + LEVELLING





3kg. DRY
 CHEMICALS
 3公斤乾粉劑消防筒

圖 8A

大棠路
 新界元朗大棠大棠路第718的地段4891號
 餘段(部份)第4892號部份及第4893號
 部份及毗連政府土地
 建議消防裝置平面圖



圖例 LEGEND

243 (17.7.04)	獲批准的申請 APPROVED APPLICATION
244 (17.7.04)	被拒絕的申請 REJECTED APPLICATION
72 (10.9.99) X	已撤銷 REVOKED
- - - - -	會議日期 DATE OF MEETING
- - - - -	申請編號 APPLICATION NUMBER

申請地點界線只作識別用
APPLICATION SITE BOUNDARY
FOR IDENTIFICATION PURPOSE ONLY

本摘要圖於2017年12月29日擬備，
所根據的資料為於2012年3月13日
核准的分區計劃大綱圖編號 S/YL-TT/16
EXTRACT PLAN PREPARED ON 29.12.2017
BASED ON OUTLINE ZONING PLAN No.
S/YL-TT/16 APPROVED ON 13.3.2012


位置圖及同類申請 LOCATION PLAN WITH SIMILAR APPLICATIONS

臨時「商店及服務行業（地產代理）」用途的規劃許可續期（為期3年）
元朗大棠路丈量約份第116約地段第4891號餘段（部分）、第4892號A分段、
第4892號餘段（部分）及第4893號（部分）和毗連政府土地
RENEWAL OF PLANNING APPROVAL FOR TEMPORARY
"SHOP AND SERVICES (REAL ESTATE AGENCY)" FOR A PERIOD OF 3 YEARS
LOTS 4891 RP (PART), 4892 S.A, 4892 RP (PART) AND 4893 (PART) IN D.D.116
AND ADJOINING GOVERNMENT LAND, TAI TONG ROAD, YUEN LONG

SCALE 1: 7 500 比例尺

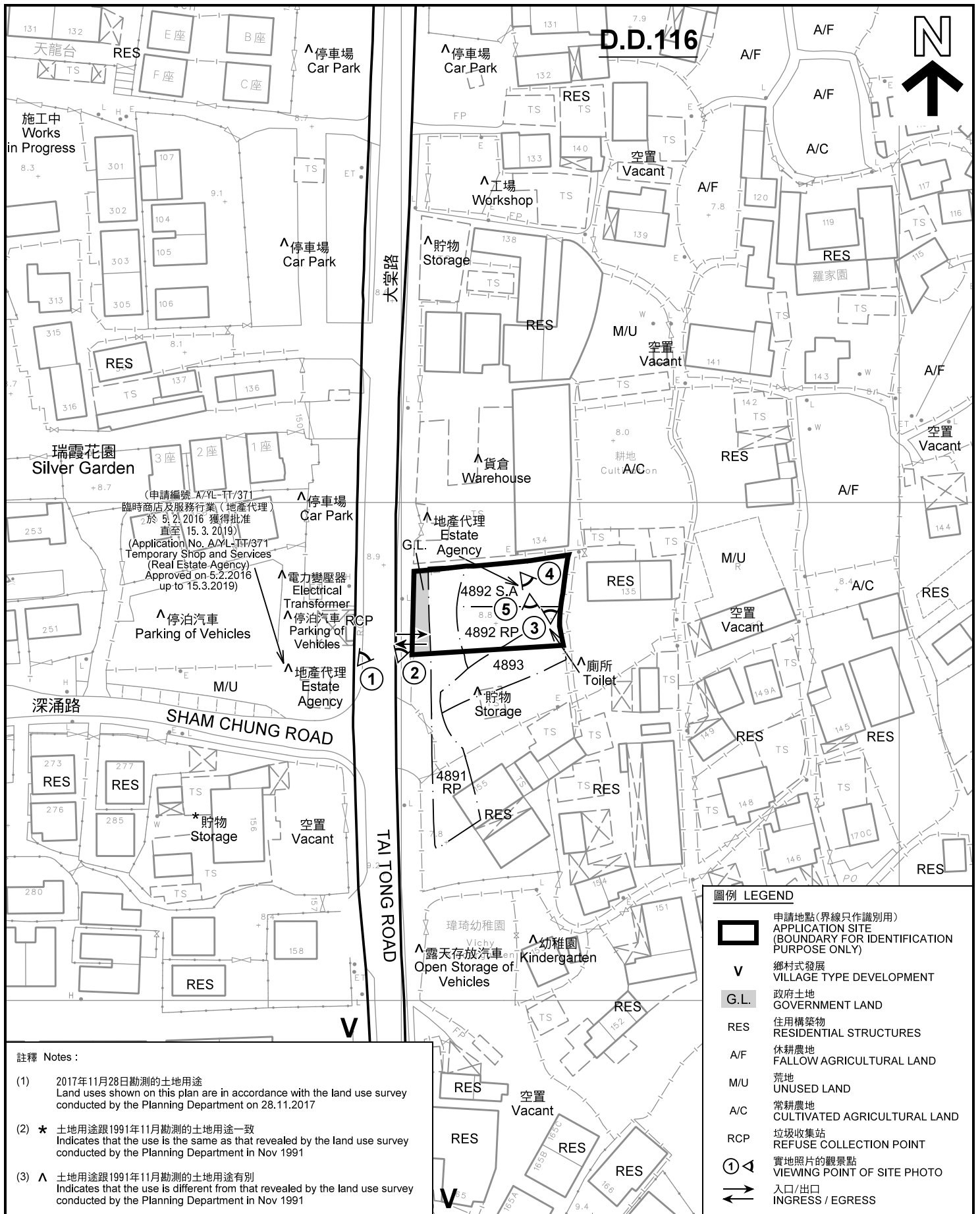
米 100 0 100 200 300 米
METRES

**規劃署
PLANNING
DEPARTMENT**



參考編號
REFERENCE No.
A/YL-TT/418


**圖 PLAN
A-1**



平面圖 SITE PLAN

臨時「商店及服務行業(地產代理)」用途的規劃許可續期(為期3年)
元朗大棠路丈量約份第116約地段第4891號餘段(部分)、第4892號A分段、
第4892號餘段(部分)及第4893號(部分)和毗連政府土地
RENEWAL OF PLANNING APPROVAL FOR TEMPORARY
"SHOP AND SERVICES (REAL ESTATE AGENCY)" FOR A PERIOD OF 3 YEARS
LOTS 4891 RP (PART), 4892 S.A, 4892 RP (PART) AND 4893 (PART) IN D.D.116
AND ADJOINING GOVERNMENT LAND, TAI TONG ROAD, YUEN LONG

SCALE 1 : 1 000 比例尺



註釋 Notes :

- (1) 2017年11月28日勘測的土地用途
Land uses shown on this plan are in accordance with the land use survey conducted by the Planning Department on 28.11.2017
- (2) * 土地用途跟1991年11月勘測的土地用途一致
Indicates that the use is the same as that revealed by the land use survey conducted by the Planning Department in Nov 1991
- (3) ^ 土地用途跟1991年11月勘測的土地用途有別
Indicates that the use is different from that revealed by the land use survey conducted by the Planning Department in Nov 1991


本摘要圖於2018年1月3日擬備，所根據的資料為測量圖編號 6-NW-14D、15C、19B 及 20A
EXTRACT PLAN PREPARED ON 3.1.2018
BASED ON SURVEY SHEETS No. 6-NW-14D, 15C, 19B & 20A

**規劃署
PLANNING
DEPARTMENT**



參考編號
REFERENCE No.
A/YL-TT/418

圖 PLAN
A-2



圖例 LEGEND



申請地點 (界線只作識別用)
APPLICATION SITE
(BOUNDARY FOR IDENTIFICATION
PURPOSE ONLY)

本摘要圖於2017年12月27日擬備，所根據的資料為地政總署於2017年4月2日拍得的航攝照片編號 E016610C
EXTRACT PLAN PREPARED ON 27.12.2017
BASED ON AERIAL PHOTO No.
E016610C TAKEN ON 2.4.2017
BY LANDS DEPARTMENT

航攝照片 AERIAL PHOTO

臨時「商店及服務行業（地產代理）」用途的規劃許可續期（為期3年）
元朗大棠路丈量約份第116約地段第4891號餘段（部分）、第4892號A分段、
第4892號餘段（部分）及第4893號（部分）和毗連政府土地
RENEWAL OF PLANNING APPROVAL FOR TEMPORARY
"SHOP AND SERVICES (REAL ESTATE AGENCY)" FOR A PERIOD OF 3 YEARS
LOTS 4891 RP (PART), 4892 S.A, 4892 RP (PART) AND 4893 (PART) IN D.D.116
AND ADJOINING GOVERNMENT LAND, TAI TONG ROAD, YUEN LONG

規劃署
PLANNING
DEPARTMENT



參考編號
REFERENCE No.
A/YL-TT/418

圖 PLAN
A-3



申請地點界線只作識別用 APPLICATION SITE BOUNDARY FOR IDENTIFICATION PURPOSE ONLY

實地照片 SITE PHOTOS

本圖於2017年12月27日擬備，所根據的資料為攝於2017年11月28日的實地照片
PLAN PREPARED ON 27.12.2016
BASED ON SITE PHOTOS
TAKEN ON 28.11.2017

臨時「商店及服務行業（地產代理）」用途的規劃許可續期（為期3年）
元朗大棠路丈量約份第116約地段第4891號餘段（部分）、第4892號A分段、
第4892號餘段（部分）及第4893號（部分）和毗連政府土地
RENEWAL OF PLANNING APPROVAL FOR TEMPORARY
"SHOP AND SERVICES (REAL ESTATE AGENCY)" FOR A PERIOD OF 3 YEARS
LOTS 4891 RP (PART), 4892 S.A, 4892 RP (PART) AND 4893 (PART) IN D.D.116
AND ADJOINING GOVERNMENT LAND, TAI TONG ROAD, YUEN LONG

規劃署
PLANNING
DEPARTMENT



參考編號
REFERENCE No.
A/YL-TT/418

圖 PLAN
A-4a



4

申請地點
APPLICATION SITE



5

申請地點
APPLICATION SITE

實地照片 SITE PHOTOS

本圖於2017年12月27日擬備，所根據的資料為攝於2017年11月28日的實地照片
PLAN PREPARED ON 27.12.2016
BASED ON SITE PHOTOS
TAKEN ON 28.11.2017

臨時「商店及服務行業（地產代理）」用途的規劃許可續期（為期3年）
元朗大棠路丈量約份第116約地段第4891號餘段（部分）、第4892號A分段、
第4892號餘段（部分）及第4893號（部分）和毗連政府土地
RENEWAL OF PLANNING APPROVAL FOR TEMPORARY
"SHOP AND SERVICES (REAL ESTATE AGENCY)" FOR A PERIOD OF 3 YEARS
LOTS 4891 RP (PART), 4892 S.A, 4892 RP (PART) AND 4893 (PART) IN D.D.116
AND ADJOINING GOVERNMENT LAND, TAI TONG ROAD, YUEN LONG

規劃署
PLANNING
DEPARTMENT



參考編號
REFERENCE No.
A/YL-TT/418

圖 PLAN
A-4b