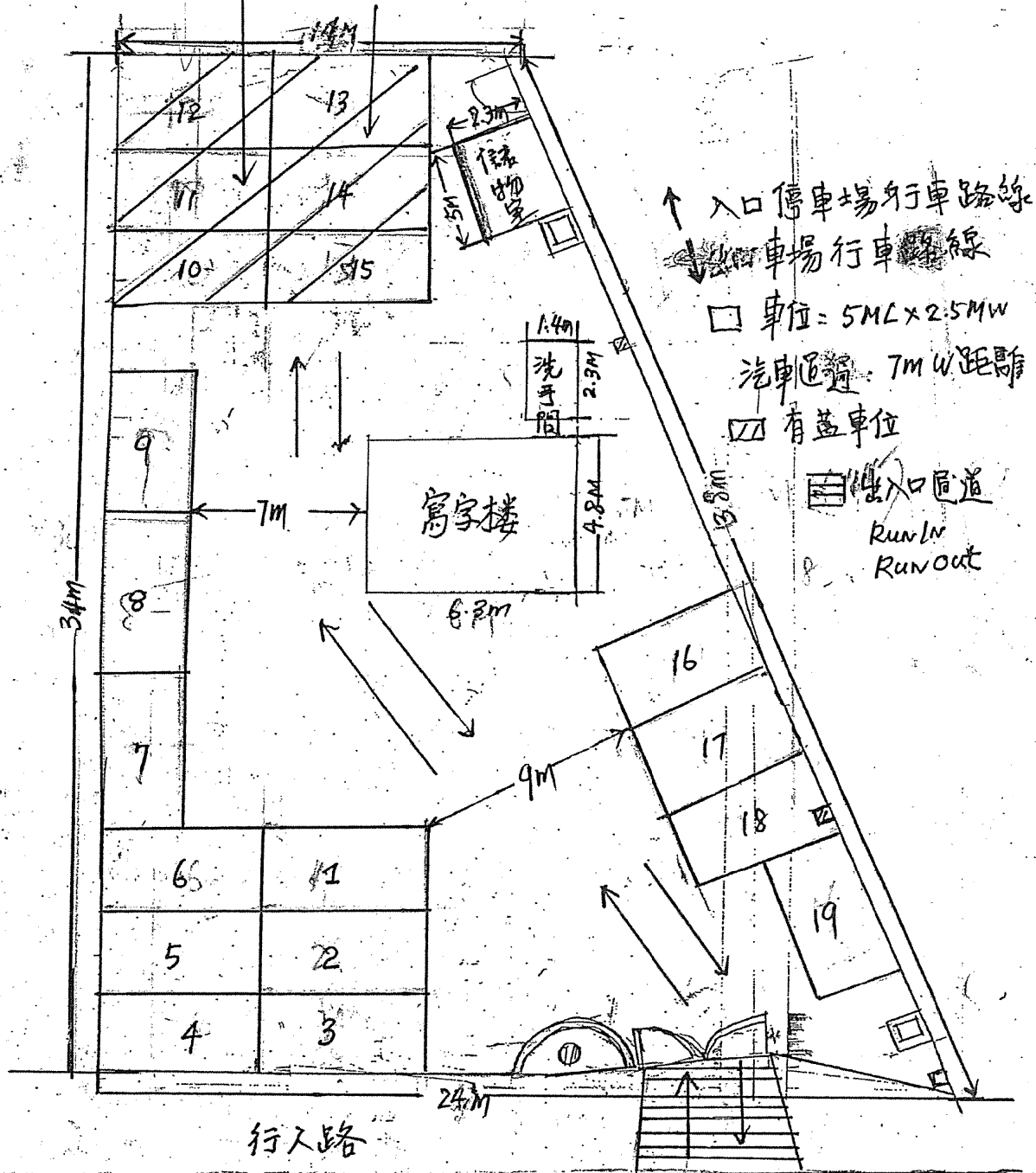


12-15 車位有蓋停車場
 合共 6 個車位上蓋面積高度為 10ML x 7.5MW x 3MH
 約 75M²



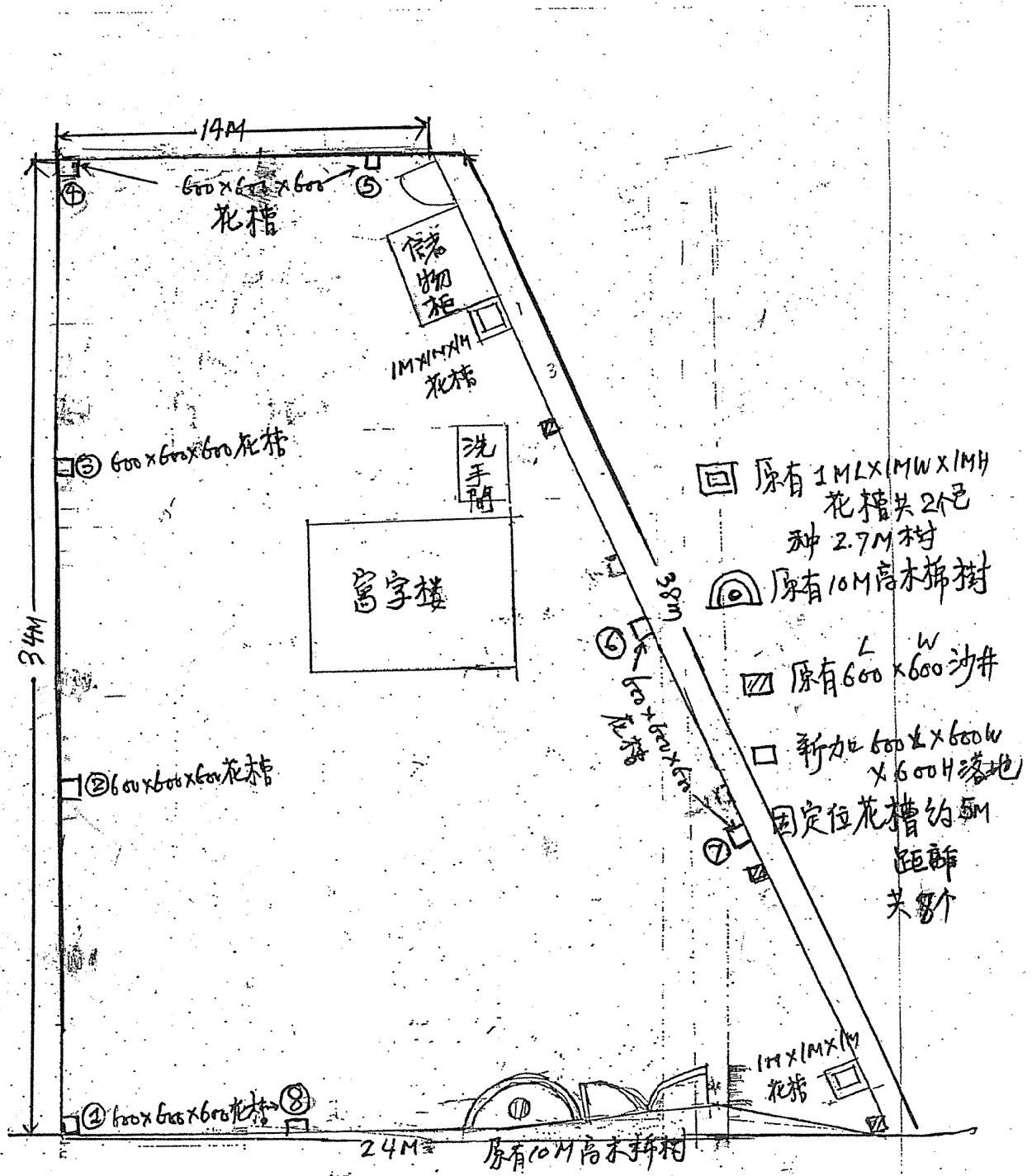
↑ 入口停車場行車路線
 ↓ 出口停車場行車路線
 □ 車位 = 5ML x 2.5MW
 汽車通道 7M W 距離
 ▣ 有蓋車位
 ≡ 出入口通道
 Run In
 Run Out

行人路

大學路

出入口通道建議已接受
 會根據路政署
 圖則 No. 1113 及 No. 1114
 完成 Run In / Run Out

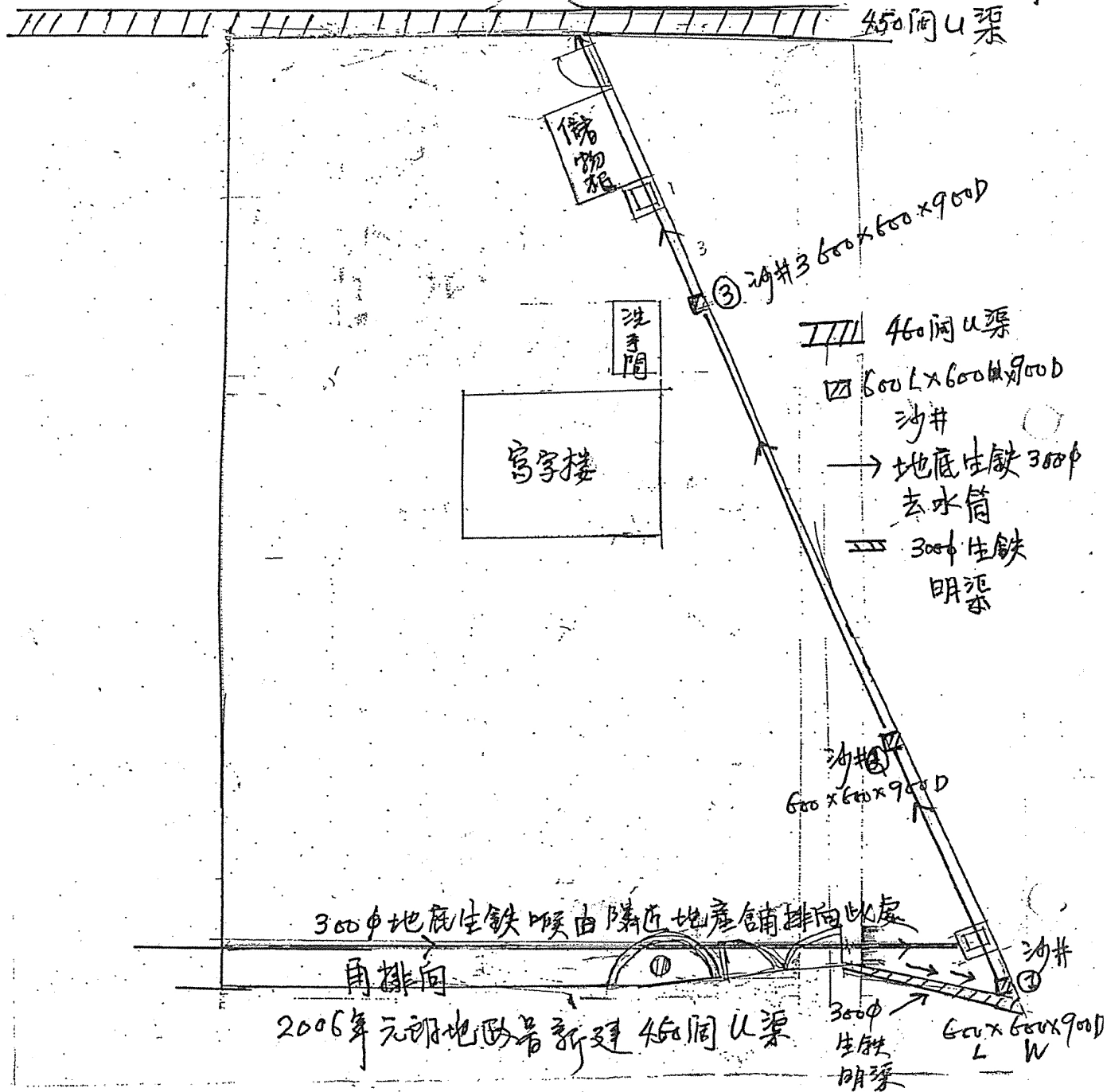
申請位置建議汽車泊位位置及出入口通道
 Run In / Run Out 圖



(摘錄自申請人於 12. 12. 2017 提交的申請書)
 (Extract from Applicant's
 Submission of 12.12.2017)

參考編號 REFERENCE No. AYL-TT/421	繪圖 DRAWING A-2
-------------------------------------	-------------------

元朗民政署 2006年落成
450闊U渠

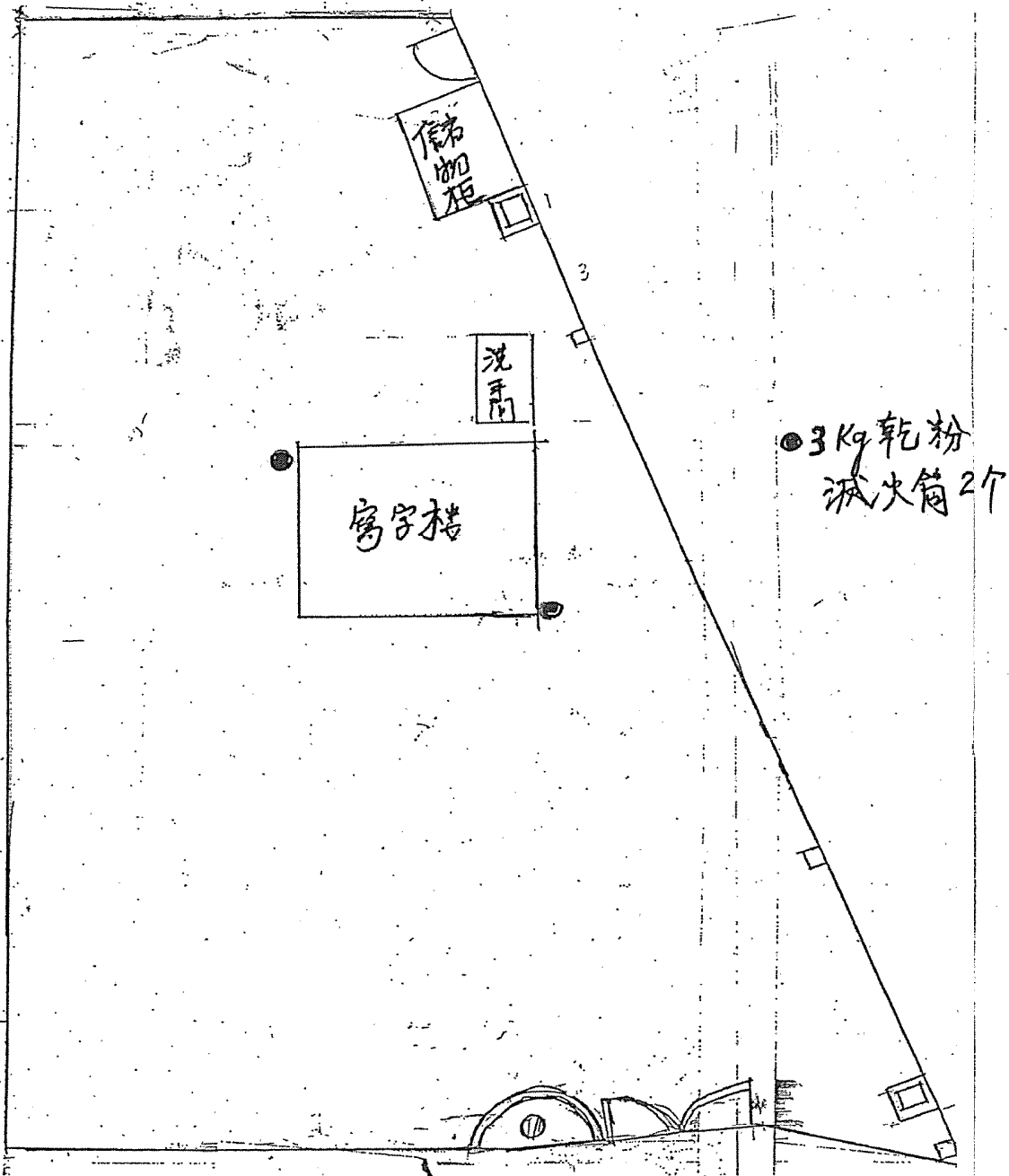


申請地現時排水系統圖

(已獲渠務署 2014年11月8日

與隣近地產舖同一排水系統整體履行

規劃附帶條件)

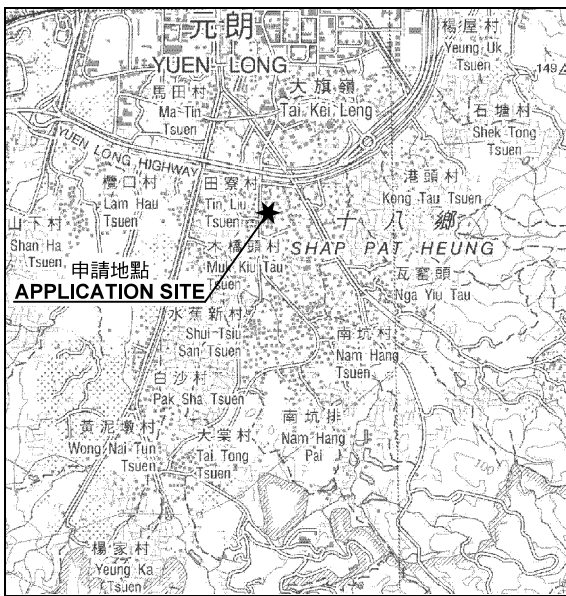


申請地點消防設施
 (2013年11月21日消防署已檢查及呈交消防
 處量尺設備FS 251證書)

(摘錄自申請人於 12. 12. 2017 提交的申請書)
 (Extract from Applicant's
 Submission of 12.12.2017)

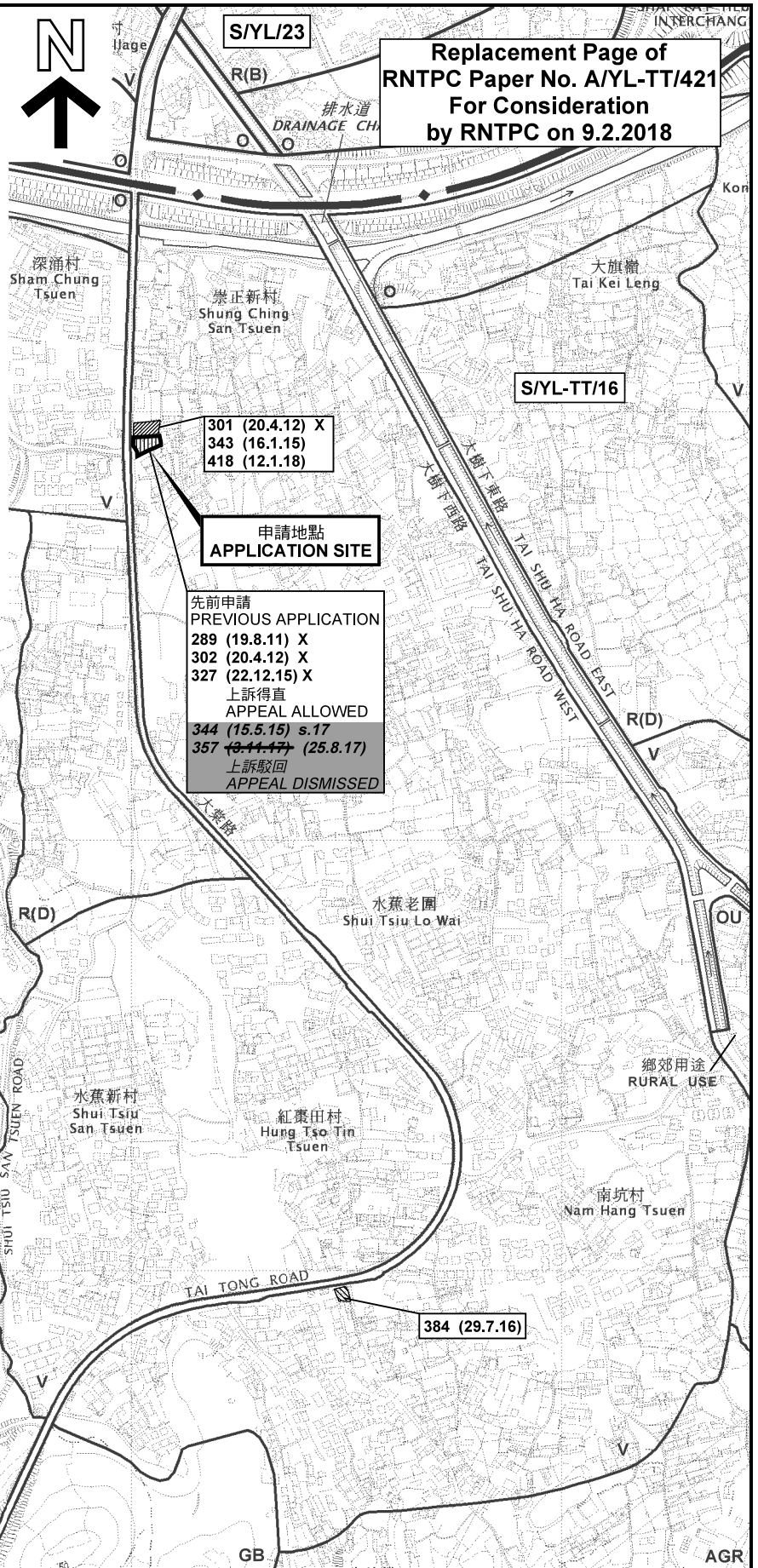
參考編號
 REFERENCE No.
 A/YL-TT/421

繪圖 DRAWING
 A-4



要覽圖 KEY PLAN

SCALE 1: 50 000 比例尺



301 (20.4.12) X
343 (16.1.15)
418 (12.1.18)

申請地點
APPLICATION SITE

先前申請
PREVIOUS APPLICATION
289 (19.8.11) X
302 (20.4.12) X
327 (22.12.15) X
上訴得直
APPEAL ALLOWED
344 (15.5.15) s.17
357 (~~2.11.17~~) (25.8.17)
上訴駁回
APPEAL DISMISSED

S/YL-TYST/11



圖例 LEGEND

- 243 (17.7.04) 獲批准的申請 APPROVED APPLICATION
- 244 (17.7.04) 被拒絕的申請 REJECTED APPLICATION
- 72 (10.9.99) X 已撤銷 REVOKED
- 會議日期 DATE OF MEETING
- 申請編號 APPLICATION NUMBER

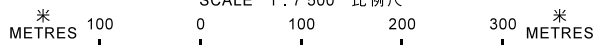
申請地點界線只作識別用
APPLICATION SITE BOUNDARY
FOR IDENTIFICATION PURPOSE ONLY

位置圖 LOCATION PLAN

臨時商店及服務行業 (建築測量顧問工程事務所) (為期3年)
元朗大棠路丈量約份第116約地段第4891號餘段(部分)、
第4892號餘段(部分)、第4893號(部分)及第4894號和毗連政府土地

TEMPORARY SHOP AND SERVICES
(BUILDING SURVEYING CONSULTANCY) FOR A PERIOD OF 3 YEARS
LOTS 4891 RP (PART), 4892 RP (PART), 4893 (PART) AND 4894 IN D.D. 116
AND ADJOINING GOVERNMENT LAND, TAI TONG ROAD, YUEN LONG,

SCALE 1: 7 500 比例尺



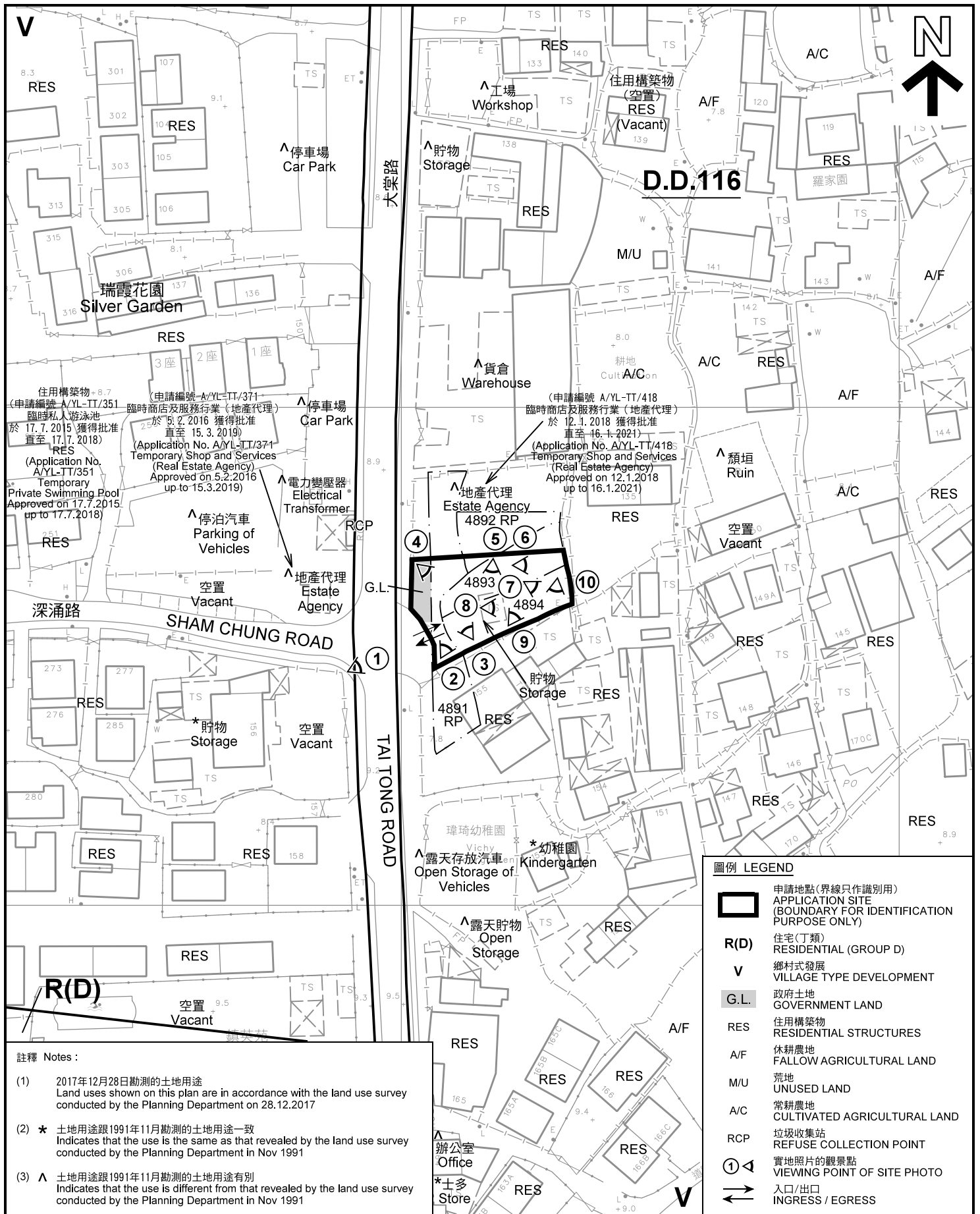
規劃署
PLANNING
DEPARTMENT



參考編號
REFERENCE No.
A/YL-TT/421

圖 PLAN
A-1

本摘要圖於2018年2月8日擬備，
所根據的資料為於2012年3月13日
核准的分區計劃大綱圖編號 S/YL-TT/16
EXTRACT PLAN PREPARED ON 8.2.2018
BASED ON OUTLINE ZONING PLAN No.
S/YL-TT/16 APPROVED ON 13.3.2012



註釋 Notes :

- (1) 2017年12月28日勘測的土地用途
Land uses shown on this plan are in accordance with the land use survey conducted by the Planning Department on 28.12.2017
- (2) * 土地用途跟1991年11月勘測的土地用途一致
Indicates that the use is the same as that revealed by the land use survey conducted by the Planning Department in Nov 1991
- (3) ^ 土地用途跟1991年11月勘測的土地用途有別
Indicates that the use is different from that revealed by the land use survey conducted by the Planning Department in Nov 1991


圖例 LEGEND

- 申請地點(界線只作識別用)
APPLICATION SITE (BOUNDARY FOR IDENTIFICATION PURPOSE ONLY)
- R(D)** 住宅(丁類)
RESIDENTIAL (GROUP D)
- V** 鄉村式發展
VILLAGE TYPE DEVELOPMENT
- G.L.** 政府土地
GOVERNMENT LAND
- RES** 住用構築物
RESIDENTIAL STRUCTURES
- A/F** 休耕農地
FALLOW AGRICULTURAL LAND
- M/U** 荒地
UNUSED LAND
- A/C** 常耕農地
CULTIVATED AGRICULTURAL LAND
- RCP** 垃圾收集站
REFUSE COLLECTION POINT
- 實地照片的觀景點
VIEWING POINT OF SITE PHOTO
- 入口/出口
INGRESS / EGRESS

平面圖 SITE PLAN

臨時商店及服務行業 (建築測量顧問工程事務所) (為期3年)
元朗大棠路丈量約份第116約地段第4891號餘段(部分)、
第4892號餘段(部分)、第4893號(部分)及第4894號和毗連政府土地
TEMPORARY SHOP AND SERVICES
(BUILDING SURVEYING CONSULTANCY) FOR A PERIOD OF 3 YEARS
LOTS 4891 RP (PART), 4892 RP (PART), 4893 (PART) AND 4894 IN D.D. 116
AND ADJOINING GOVERNMENT LAND, TAI TONG ROAD, YUEN LONG,

SCALE 1 : 1 000 比例尺




本摘要圖於2018年2月1日擬備，所根據的資料為測量圖編號 6-NW-14D、15C、19B 及 20A
EXTRACT PLAN PREPARED ON 1.2.2018
BASED ON SURVEY SHEETS No. 6-NW-14D, 15C, 19B & 20A

**規劃署
PLANNING
DEPARTMENT**



參考編號
REFERENCE No.
A/YL-TT/421

圖 **PLAN**
A-2



圖例 LEGEND



申請地點(界線只作識別用)
APPLICATION SITE
(BOUNDARY FOR IDENTIFICATION
PURPOSE ONLY)

本摘要圖於2018年1月18日擬備，所根據的資料為地政總署於2017年4月2日拍得的航攝照片編號 E016610C
EXTRACT PLAN PREPARED ON 18.1.2018
BASED ON AERIAL PHOTO No.
E016610C TAKEN ON 2.4.2017
BY LANDS DEPARTMENT

航攝照片 AERIAL PHOTO

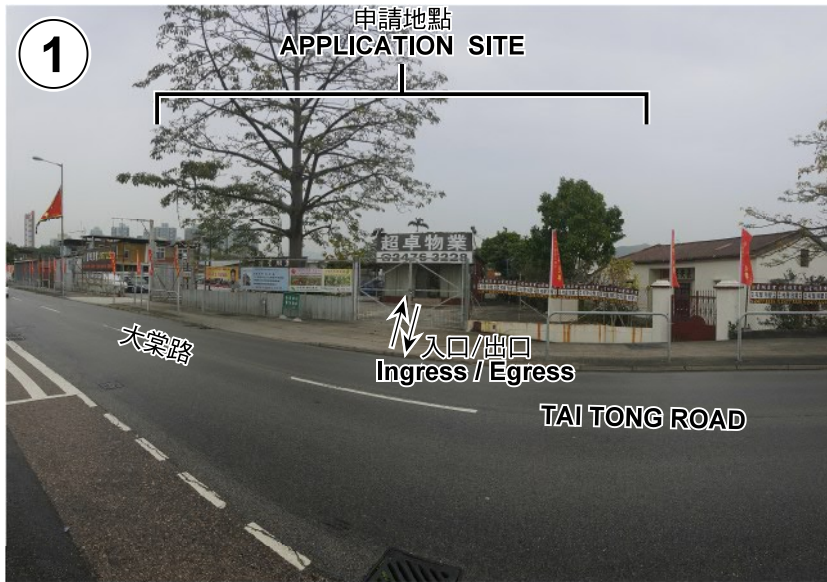
臨時商店及服務行業 (建築測量顧問工程事務所) (為期3年)
元朗大棠路丈量約份第116約地段第4891號餘段(部分)、
第4892號餘段(部分)、第4893號(部分)及第4894號和毗連政府土地
TEMPORARY SHOP AND SERVICES
(BUILDING SURVEYING CONSULTANCY) FOR A PERIOD OF 3 YEARS
LOTS 4891 RP (PART), 4892 RP (PART), 4893 (PART) AND 4894 IN D.D. 116
AND ADJOINING GOVERNMENT LAND, TAI TONG ROAD, YUEN LONG,

規劃署
PLANNING
DEPARTMENT



參考編號
REFERENCE No.
A/YL-TT/421

圖 PLAN
A-3



申請地點界線只作識別用 APPLICATION SITE BOUNDARY FOR IDENTIFICATION PURPOSE ONLY

實地照片 SITE PHOTOS

本圖於2018年1月18日擬備，所根據的資料為攝於2017年12月28日的實地照片
 PLAN PREPARED ON 18.1.2018
 BASED ON SITE PHOTOS
 TAKEN ON 28.12.2017

臨時商店及服務行業（建築測量顧問工程事務所）（為期3年）
 元朗大棠路丈量約份第116約地段第4891號餘段（部分）、
 第4892號餘段（部分）、第4893號（部分）及第4894號和毗連政府土地
 TEMPORARY SHOP AND SERVICES
 (BUILDING SURVEYING CONSULTANCY) FOR A PERIOD OF 3 YEARS
 LOTS 4891 RP (PART), 4892 RP (PART), 4893 (PART) AND 4894 IN D.D. 116
 AND ADJOINING GOVERNMENT LAND, TAI TONG ROAD, YUEN LONG,

規劃署
 PLANNING
 DEPARTMENT



參考編號
 REFERENCE No.
 A/YL-TT/421

圖 PLAN
 A-4a



申請地點
APPLICATION SITE



申請地點
APPLICATION SITE



申請地點
APPLICATION SITE

申請地點界線只作識別用 APPLICATION SITE BOUNDARY FOR IDENTIFICATION PURPOSE ONLY

實地照片 SITE PHOTOS

本圖於2018年1月18日擬備，所根據的資料為攝於2017年12月28日的實地照片
PLAN PREPARED ON 18.1.2018
BASED ON SITE PHOTOS
TAKEN ON 28.12.2017

臨時商店及服務行業（建築測量顧問工程事務所）（為期3年）
元朗大棠路丈量約份第116約地段第4891號餘段（部分）、
第4892號餘段（部分）、第4893號（部分）及第4894號和毗連政府土地
TEMPORARY SHOP AND SERVICES
(BUILDING SURVEYING CONSULTANCY) FOR A PERIOD OF 3 YEARS
LOTS 4891 RP (PART), 4892 RP (PART), 4893 (PART) AND 4894 IN D.D. 116
AND ADJOINING GOVERNMENT LAND, TAI TONG ROAD, YUEN LONG,

規劃署
PLANNING
DEPARTMENT



參考編號
REFERENCE No.
A/YL-TT/421

圖 PLAN
A-4b



申請地點界線只作識別用 APPLICATION SITE BOUNDARY FOR IDENTIFICATION PURPOSE ONLY

實地照片 SITE PHOTOS

本圖於2018年1月18日擬備，所根據的資料為攝於2017年12月28日的實地照片
 PLAN PREPARED ON 18.1.2018
 BASED ON SITE PHOTOS
 TAKEN ON 28.12.2017

臨時商店及服務行業（建築測量顧問工程事務所）（為期3年）
 元朗大棠路丈量約份第116約地段第4891號餘段（部分）、
 第4892號餘段（部分）、第4893號（部分）及第4894號和毗連政府土地
 TEMPORARY SHOP AND SERVICES
 (BUILDING SURVEYING CONSULTANCY) FOR A PERIOD OF 3 YEARS
 LOTS 4891 RP (PART), 4892 RP (PART), 4893 (PART) AND 4894 IN D.D. 116
 AND ADJOINING GOVERNMENT LAND, TAI TONG ROAD, YUEN LONG,

規劃署
 PLANNING
 DEPARTMENT



參考編號
 REFERENCE No.
 A/YL-TT/421

圖 PLAN
 A-4c



申請地點
APPLICATION SITE



申請地點
APPLICATION SITE

實地照片 SITE PHOTOS

本圖於2018年1月18日擬備，所根據的資料為攝於2017年12月28日的實地照片
PLAN PREPARED ON 18.1.2018
BASED ON SITE PHOTOS
TAKEN ON 28.12.2017

臨時商店及服務行業（建築測量顧問工程事務所）（為期3年）
元朗大棠路丈量約份第116約地段第4891號餘段（部分）、
第4892號餘段（部分）、第4893號（部分）及第4894號和毗連政府土地
TEMPORARY SHOP AND SERVICES
(BUILDING SURVEYING CONSULTANCY) FOR A PERIOD OF 3 YEARS
LOTS 4891 RP (PART), 4892 RP (PART), 4893 (PART) AND 4894 IN D.D. 116
AND ADJOINING GOVERNMENT LAND, TAI TONG ROAD, YUEN LONG,

規劃署
PLANNING
DEPARTMENT



參考編號
REFERENCE No.
A/YL-TT/421

圖 PLAN
A-4d