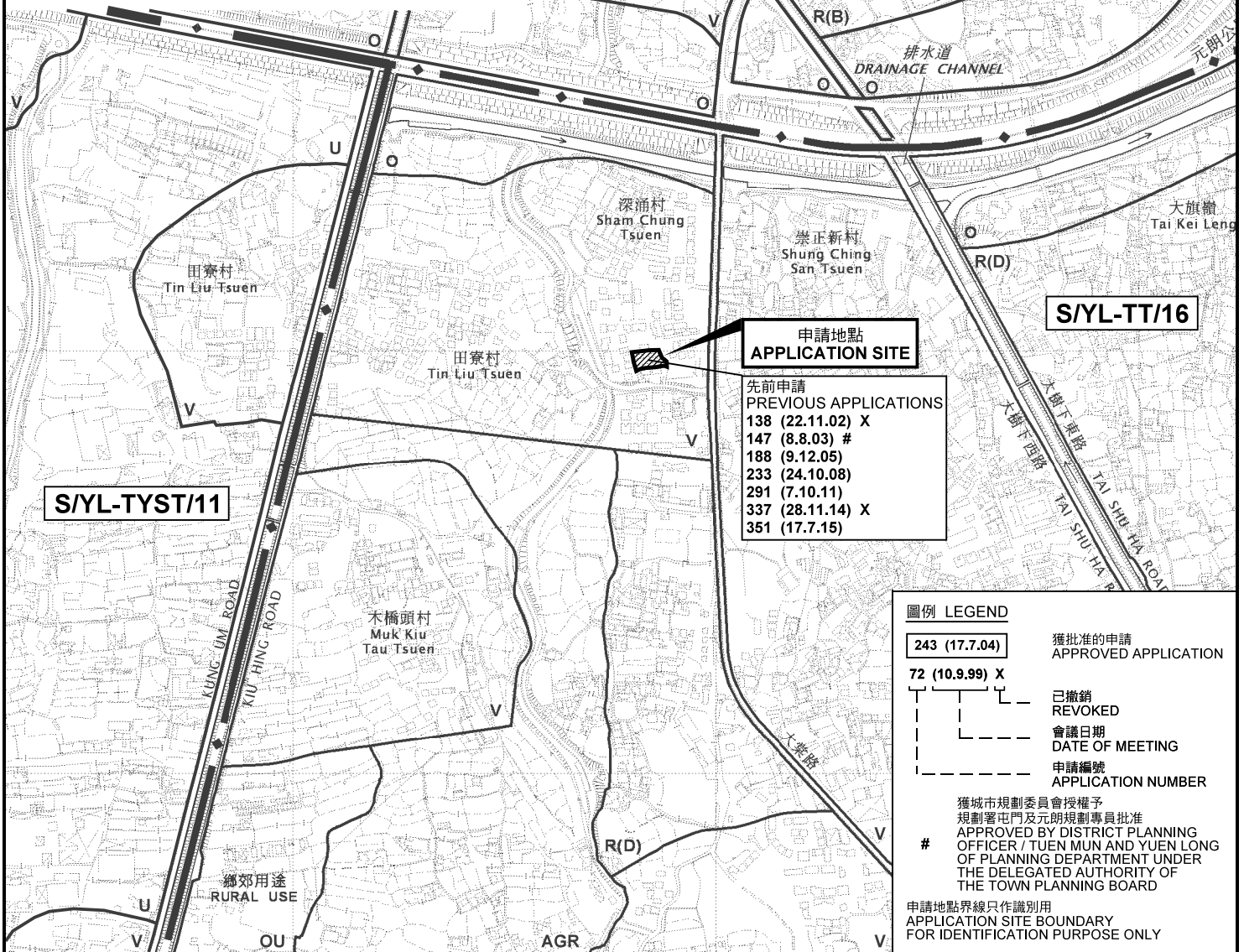


**要覽圖 KEY PLAN**

SCALE 1 : 50 000 比例尺



**圖例 LEGEND**

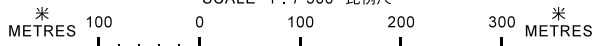
<b>243 (17.7.04)</b>	獲批准的申請 APPROVED APPLICATION
<b>72 (10.9.99) X</b>	已撤銷 REVOKED
---	會議日期 DATE OF MEETING
---	申請編號 APPLICATION NUMBER
#	獲城市規劃委員會授權予 規劃署屯門及元朗規劃專員批准 APPROVED BY DISTRICT PLANNING OFFICER / TUEN MUN AND YUEN LONG OF PLANNING DEPARTMENT UNDER THE DELEGATED AUTHORITY OF THE TOWN PLANNING BOARD
---	申請地點界線只作識別用 APPLICATION SITE BOUNDARY FOR IDENTIFICATION PURPOSE ONLY

**位置圖 LOCATION PLAN**

臨時「私人游泳池」用途的規劃許可續期（為期3年）  
元朗深涌村丈量約份第120約地段  
第3314號A分段及第3314號餘段

RENEWAL OF PLANNING APPROVAL FOR TEMPORARY  
"PRIVATE SWIMMING POOL" FOR A PERIOD OF 3 YEARS  
LOTS 3314 S.A AND 3314 RP IN D.D. 120,  
SHAM CHUNG TSUEN, YUEN LONG

SCALE 1 : 7 500 比例尺



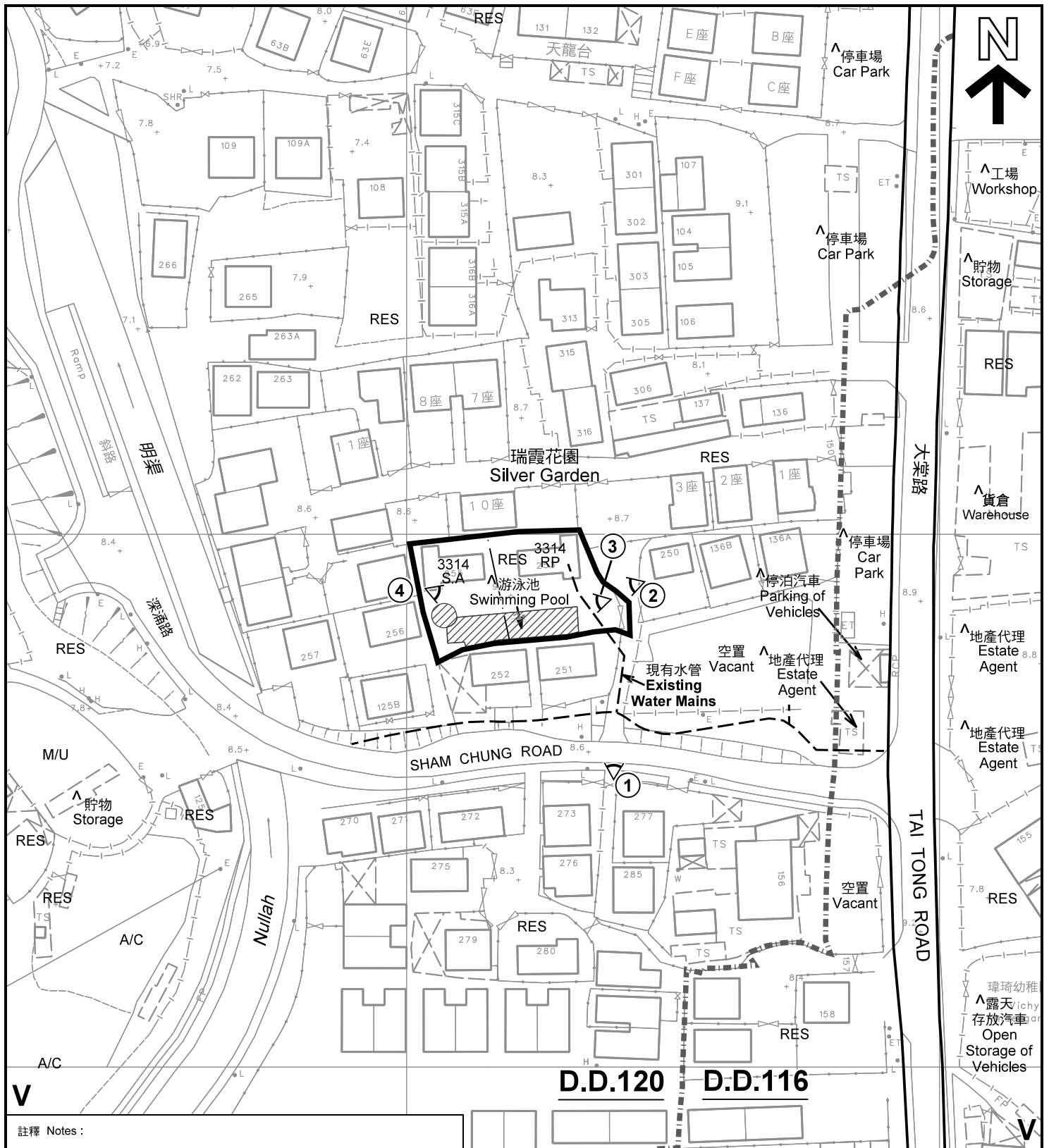
本摘要圖於2018年5月3日擬備，  
所根據的資料為於2012年3月13日  
核准的分區計劃大綱圖編號 S/YL-TT/16  
EXTRACT PLAN PREPARED ON 3.5.2018  
BASED ON OUTLINE ZONING PLAN No.  
S/YL-TT/16 APPROVED ON 13.3.2012

**規劃署  
PLANNING  
DEPARTMENT**



參考編號  
REFERENCE No.  
**A/YL-TT/427**

**圖 PLAN  
A-1**



註釋 Notes :

- (1) 2018年4月25日勘測的土地用途  
Land uses shown on this plan are in accordance with the land use survey conducted by the Planning Department on 25.4.2018
- (2) \* 土地用途跟1991年11月勘測的土地用途一致  
Indicates that the use is the same as that revealed by the land use survey conducted by the Planning Department in Nov 1991
- (3) ^ 土地用途跟1991年11月勘測的土地用途有別  
Indicates that the use is different from that revealed by the land use survey conducted by the Planning Department in Nov 1991

圖例 LEGEND

- 申請地點(界線只作識別用)  
APPLICATION SITE (BOUNDARY FOR IDENTIFICATION PURPOSE ONLY)
- 鄉村式發展  
VILLAGE TYPE DEVELOPMENT
- 住宅構建物  
RESIDENTIAL STRUCTURES

- 住宅構建物  
RESIDENTIAL STRUCTURES
- 荒地  
UNUSED LAND
- 常耕農地  
CULTIVATED AGRICULTURAL LAND
- 實地照片的觀景點  
VIEWING POINT OF SITE PHOTO
- 丈量約份界線  
D.D. BOUNDARY

平面圖 SITE PLAN

臨時「私人游泳池」用途的規劃許可續期(為期3年)  
元朗深涌村丈量約份第120約地段  
第3314號A分段及第3314號餘段

RENEWAL OF PLANNING APPROVAL FOR TEMPORARY  
"PRIVATE SWIMMING POOL" FOR A PERIOD OF 3 YEARS  
LOTS 3314 S.A AND 3314 RP IN D.D.120,  
SHAM CHUNG TSUEN, YUEN LONG

SCALE 1 : 1 000 比例尺

米 20 0 20 40 米  
METRES

本摘要圖於2018年5月9日擬備，所根據的資料為測量圖編號 6-NW-14D、15C、19B 及 20A  
EXTRACT PLAN PREPARED ON 9.5.2018  
BASED ON SURVEY SHEETS No. 6-NW-14D, 15C, 19B & 20A

規劃署  
PLANNING  
DEPARTMENT



參考編號  
REFERENCE No.  
A/YL-TT/427

圖 PLAN  
A-2



圖例 LEGEND



申請地點 (界線只作識別用)  
APPLICATION SITE  
(BOUNDARY FOR IDENTIFICATION  
PURPOSE ONLY)

本摘要圖於2018年5月8日擬備，所根據的資料為地政總署於2017年4月16日拍得的航攝照片編號 E021439C  
EXTRACT PLAN PREPARED ON 8.5.2018  
BASED ON AERIAL PHOTO No.  
E021439C TAKEN ON 16.4.2017  
BY LANDS DEPARTMENT

航攝照片 AERIAL PHOTO

臨時「私人游泳池」用途的規劃許可續期 (為期3年)  
元朗深涌村丈量約份第120約地段  
第3314號A分段及第3314號餘段

RENEWAL OF PLANNING APPROVAL FOR TEMPORARY  
"PRIVATE SWIMMING POOL" FOR A PERIOD OF 3 YEARS  
LOTS 3314 S.A AND 3314 RP IN D.D.120,  
SHAM CHUNG TSUEN, YUEN LONG

規劃署  
PLANNING  
DEPARTMENT



參考編號  
REFERENCE No.  
A/YL-TT/427

圖 PLAN  
A-3



申請地點界線只作識別用 APPLICATION SITE BOUNDARY FOR IDENTIFICATION PURPOSE ONLY

本圖於2018年5月8日擬備，所根據的資料為攝於2018年4月3日的實地照片  
 PLAN PREPARED ON 8.5.2018  
 BASED ON SITE PHOTOS  
 TAKEN ON 3.4.2018

### 實地照片 SITE PHOTOS

臨時「私人游泳池」用途的規劃許可續期（為期3年）  
 元朗深涌村丈量約份第120約地段  
 第3314號A分段及第3314號餘段  
 RENEWAL OF PLANNING APPROVAL FOR TEMPORARY  
 "PRIVATE SWIMMING POOL" FOR A PERIOD OF 3 YEARS  
 LOTS 3314 S.A AND 3314 RP IN D.D. 120,  
 SHAM CHUNG TSUEN, YUEN LONG

規劃署  
 PLANNING  
 DEPARTMENT



參考編號  
 REFERENCE No.  
 A/YL-TT/427

圖 PLAN  
 A-4