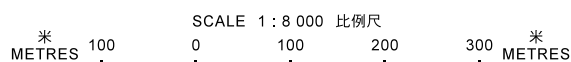


本摘要圖於2018年5月16日擬備，  
所根據的資料為於2012年3月13日  
核准的分區計劃大綱圖編號 S/YL-TT/16  
EXTRACT PLAN PREPARED ON 16.5.2018  
BASED ON OUTLINE ZONING PLAN No.  
S/YL-TT/16 APPROVED ON 13.3.2012

位置圖及同類申請 LOCATION PLAN WITH SIMILAR APPLICATIONS

擬議臨時露天存放神像（為期3年）  
元朗大棠丈量約份第118約地段第1254號  
PROPOSED TEMPORARY OPEN STORAGE  
OF STATUES FOR A PERIOD OF 3 YEARS  
LOT 1254 IN D.D.118, TAI TONG, YUEN LONG

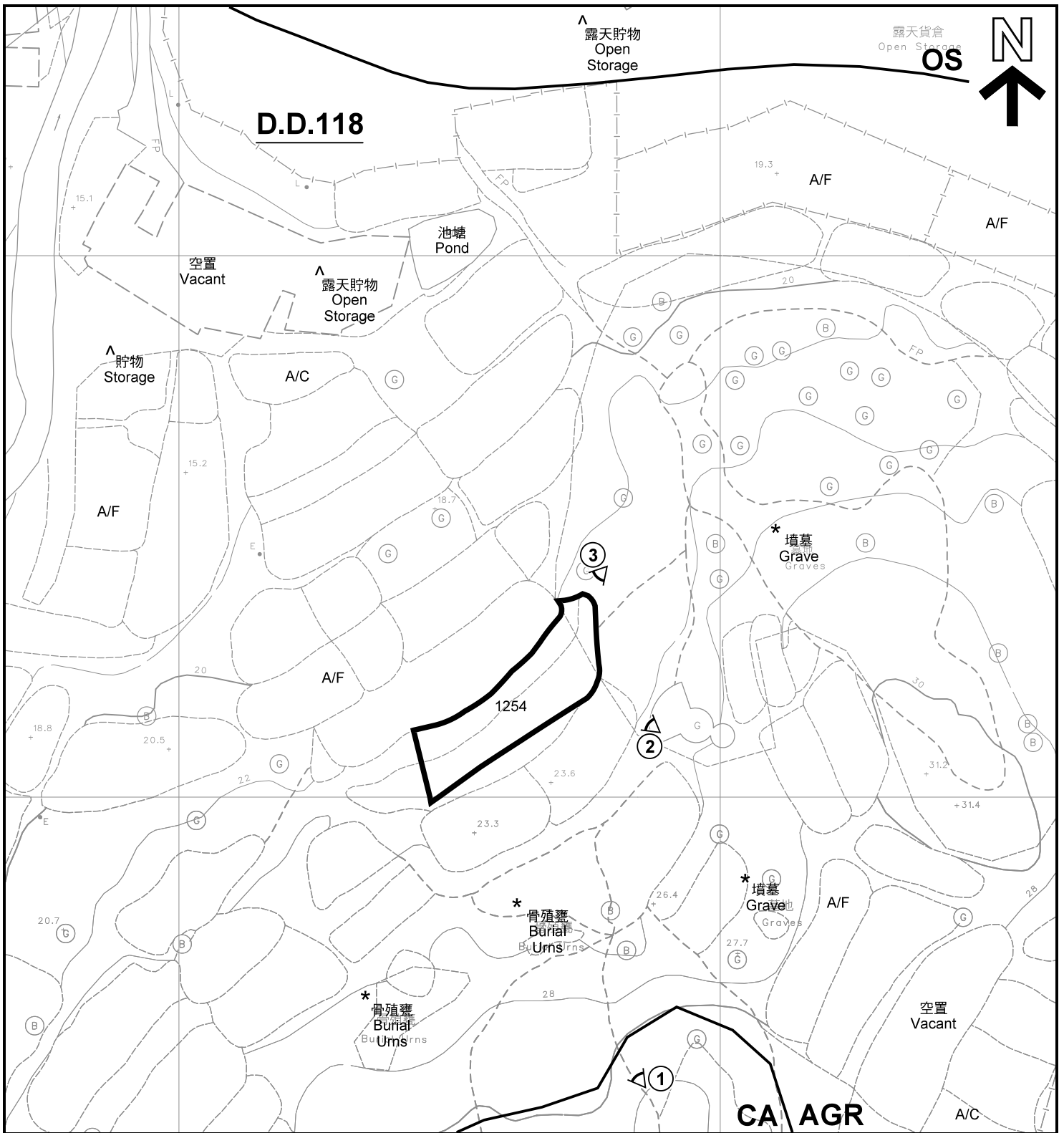


規劃署  
PLANNING  
DEPARTMENT



參考編號  
REFERENCE No.  
A/YL-TT/428

圖 PLAN  
A-1



註釋 Notes :

- (1) 2018年4月26日勘測的土地用途  
Land uses shown on this plan are in accordance with the land use survey conducted by the Planning Department on 26.4.2018
- (2) \* 土地用途跟1991年11月勘測的土地用途一致  
Indicates that the use is the same as that revealed by the land use survey conducted by the Planning Department in Nov 1991
- (3) ^ 土地用途跟1991年11月勘測的土地用途有別  
Indicates that the use is different from that revealed by the land use survey conducted by the Planning Department in Nov 1991

圖例 LEGEND

- 申請地點(界線只作識別用)  
APPLICATION SITE  
(BOUNDARY FOR IDENTIFICATION  
PURPOSE ONLY)
- OS** 露天貯物  
OPEN STORAGE
- AGR** 農業  
AGRICULTURE
- CA** 自然保育區  
CONSERVATION AREA
- A/F 休耕農地  
FALLOW AGRICULTURAL LAND
- A/C 常耕農地  
CULTIVATED AGRICULTURAL LAND
- 實地照片的觀景點  
VIEWING POINT OF SITE PHOTO

平面圖 SITE PLAN

本摘要圖於2018年5月15日擬備，所根據的資料為測量圖編號 6-NW-20D 及 25B  
EXTRACT PLAN PREPARED ON 15.5.2018  
BASED ON SURVEY SHEETS No. 6-NW-20D & 25B

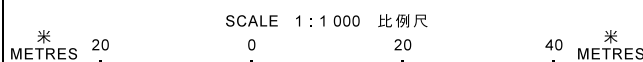
擬議臨時露天存放神像(為期3年)  
元朗大堂丈量約份第118約地段第1254號  
PROPOSED TEMPORARY OPEN STORAGE  
OF STATUES FOR A PERIOD OF 3 YEARS  
LOT 1254 IN D.D.118, TAI TONG, YUEN LONG

規劃署  
PLANNING  
DEPARTMENT



參考編號  
REFERENCE No.  
A/YL-TT/428


圖 PLAN  
A-2



南坑村  
Nam Hang Tsuen



圖例 LEGEND

 申請地點(界線只作識別用)  
APPLICATION SITE  
(BOUNDARY FOR IDENTIFICATION  
PURPOSE ONLY)

本摘要圖於2018年5月16日擬備，所根據的資料為地政總署於2018年3月13日拍得的航攝照片編號 E035920C  
EXTRACT PLAN PREPARED ON 16.5.2018  
BASED ON AERIAL PHOTO No.  
E035920C TAKEN ON 13.3.2018  
BY LANDS DEPARTMENT

航攝照片 AERIAL PHOTO

擬議臨時露天存放神像(為期3年)  
元朗大棠丈量約份第118約地段第1254號  
PROPOSED TEMPORARY OPEN STORAGE  
OF STATUES FOR A PERIOD OF 3 YEARS  
LOT 1254 IN D.D.118, TAI TONG, YUEN LONG

規劃署  
PLANNING  
DEPARTMENT



參考編號  
REFERENCE No.  
A/YL-TT/428

圖 PLAN  
A-3



申請地點界線只作識別用 APPLICATION SITE BOUNDARY FOR IDENTIFICATION PURPOSE ONLY

**實地照片 SITE PHOTOS**

擬議臨時露天存放神像（為期3年）  
 元朗大堂丈量約份第118約地段第1254號  
 PROPOSED TEMPORARY OPEN STORAGE  
 OF STATUES FOR A PERIOD OF 3 YEARS  
 LOT 1254 IN D.D.118, TAI TONG, YUEN LONG

規 劃 署  
 PLANNING  
 DEPARTMENT



本圖於2018年5月15日擬備，所根據的資料為攝於2018年4月26日的實地照片  
 PLAN PREPARED ON 15.5.2018  
 BASED ON SITE PHOTOS  
 TAKEN ON 26.4.2018

參考編號  
 REFERENCE No.  
 A/YL-TT/428

圖 PLAN  
 A-4