

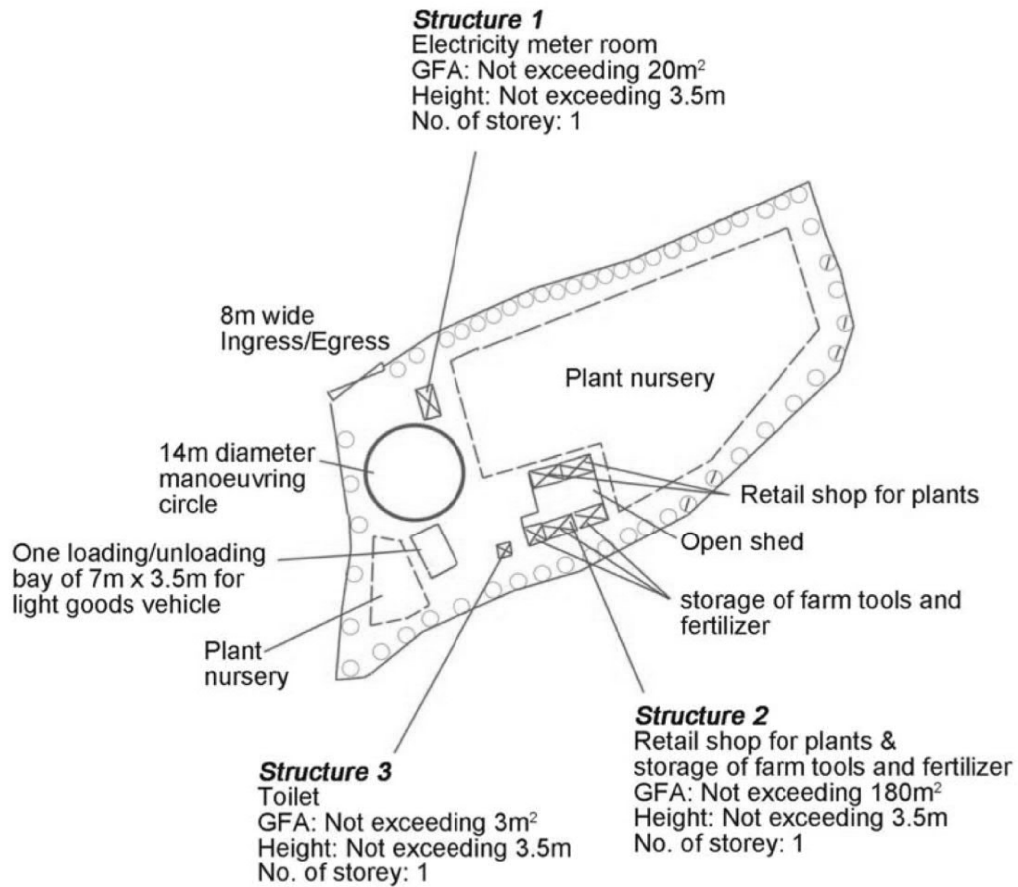
Project 項目名稱: Proposed Temporary Shop and Services (Retail Shop for Plants) with Plant Nursery for a Period of 3 Years at Lots 1958 (Part), 1959 (Part), 1960 (Part) in D.D. 119 & Adjoining Government Land, Yuen Long, N.T.	Drawing Title 圖名: Proposed Layout Plan	Remarks 備註:
	Drawing No. 圖號: Figure 3	Scale 比例尺: 1:1000

(摘錄自申請人於 5. 11. 2018 提交的申請書)  
(Extract from Applicant's Submission of 5.11.2018)

參考編號 REFERENCE No. A/YL-TT/450	繪圖 DRAWING A-2
--------------------------------------	-------------------



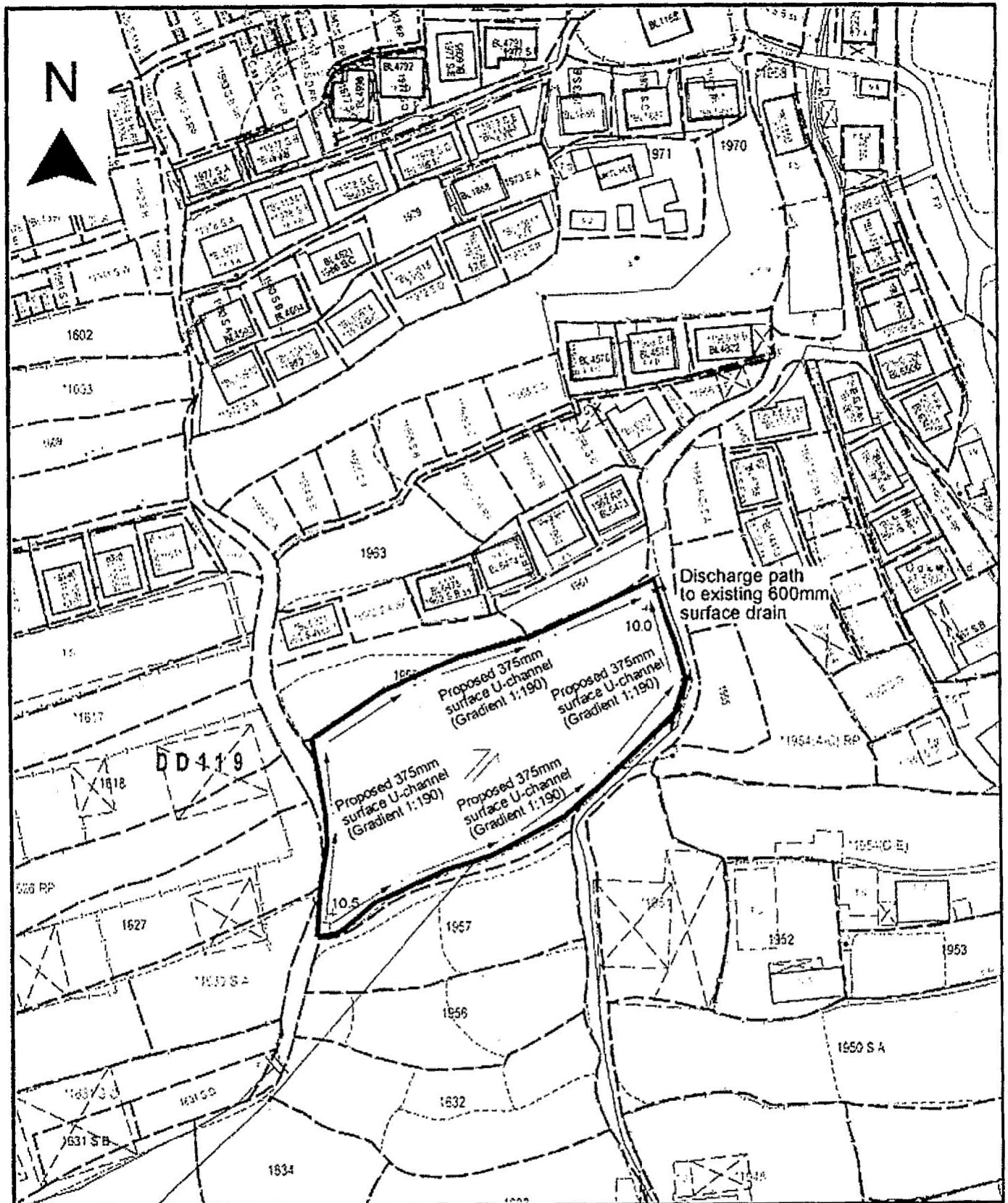
Tree	Approximate Height	Spacing
○ Existing tree to be preserved	3m to 7m	3m to 4m
⊗ Proposed <i>Cassia surattensis</i>	2.75m	4m



Project 項目名稱: Proposed Temporary Shop and Services (Retail Shop for Plants) with Plant Nursery for a Period of 3 Years at Lots 1958 (Part), 1959 (Part), 1960 (Part) in D.D. 119 & Adjoining Government Land, Yuen Long, N.T.	Drawing Title 圖目: Proposed Landscape & Tree Preservation Plan	Remarks 備註:
	Drawing No. 圖號: Figure 4	Scale 比例: 4:1000

(摘錄自申請人於 5. 11. 2018 提交的申請書)  
(Extract from Applicant's Submission of 5.11.2018)

參考編號 REFERENCE No. A/YL-TT/450	繪圖 DRAWING A-3
--------------------------------------	-------------------



Project No. 2/14-

Proposed Temporary Shop and Services (Retail Shop for Plants) with Plant Nursery for a Period of 3 Years at Lots 1958 (Part), 1959 (Part), 1960 (Part) in D.D. 119 & Adjoining Government Land, Yuen Long, N.T.

Drawing Title (圖名)

Proposed Drainage Plan

Drawing No. (圖號)

Figure 5

Remarks (註)

- Proposed catchpit
- +10.0 Level (in mPD)
- ← Flow of surface runoff

Scale (比例)

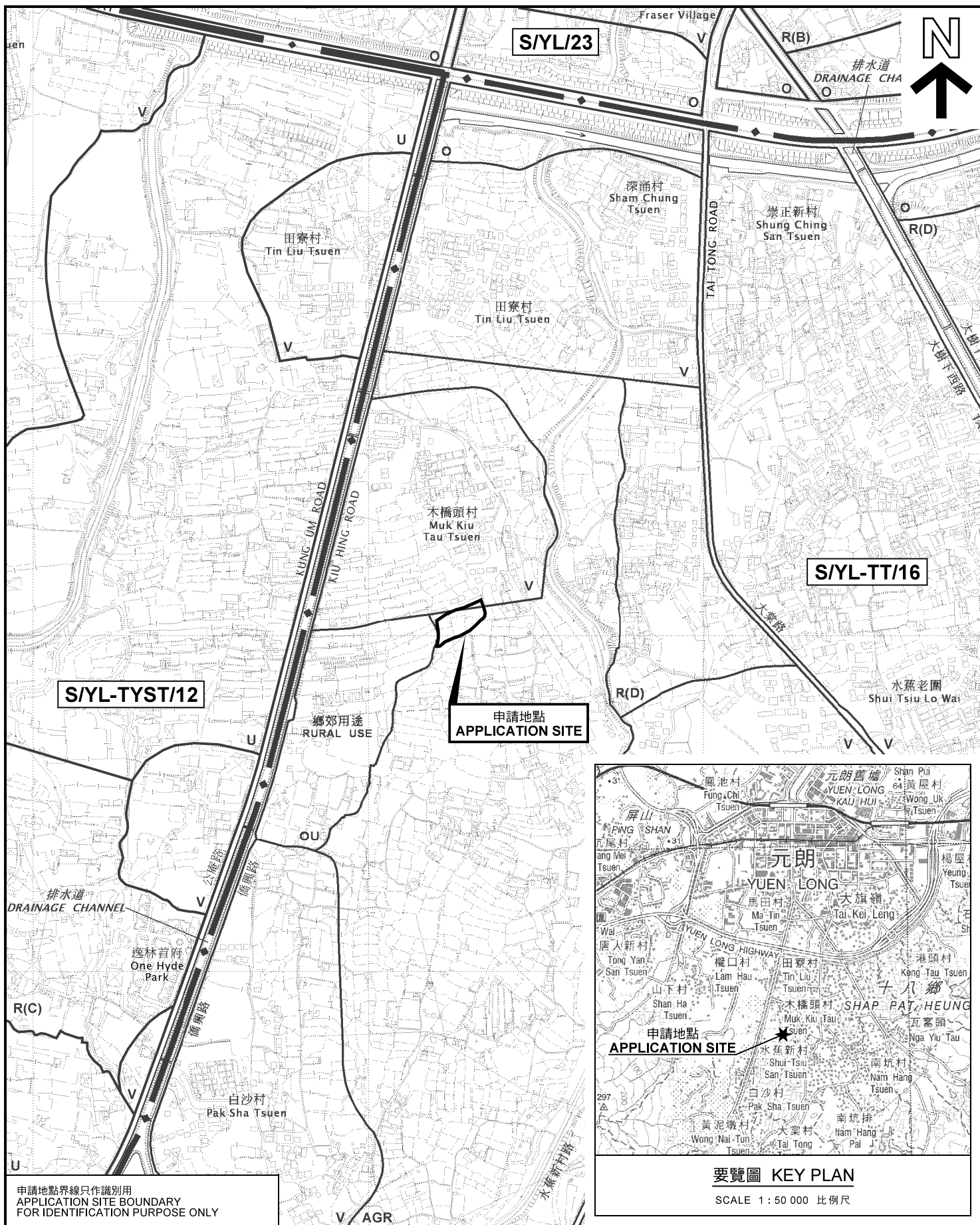
1:1000

(摘錄自申請人於 5. 11. 2018 提交的申請書)  
(Extract from Applicant's  
Submission of 5.11.2018)

參考編號  
REFERENCE No.  
AYL-TT/450

繪圖 DRAWING  
A-4

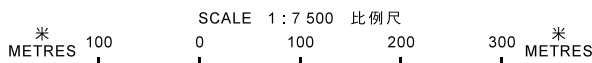




申請地點界線只作識別用  
APPLICATION SITE BOUNDARY  
FOR IDENTIFICATION PURPOSE ONLY

**位置圖 LOCATION PLAN**

擬議商店及服務行業（植物零售商店）和植物苗圃（為期3年）  
元朗丈量約份第119約地段第1958號（部分）、  
第1959號（部分）及第1960號（部分）和毗連政府土地  
PROPOSED TEMPORARY SHOP AND SERVICES (RETAIL SHOP  
FOR PLANTS) WITH PLANT NURSERY FOR A PERIOD OF 3 YEARS  
LOTS 1958 (PART), 1959 (PART) AND 1960 (PART) IN D.D.119 AND  
ADJOINING GOVERNMENT LAND, YUEN LONG



本摘要圖於2019年3月28日擬備，  
所根據的資料為於2012年3月13日  
核准的分區計劃大綱圖編號 S/YL-TT/16  
EXTRACT PLAN PREPARED ON 28.3.2019  
BASED ON OUTLINE ZONING PLAN No.  
S/YL-TT/16 APPROVED ON 13.3.2012

**規劃署  
PLANNING  
DEPARTMENT**

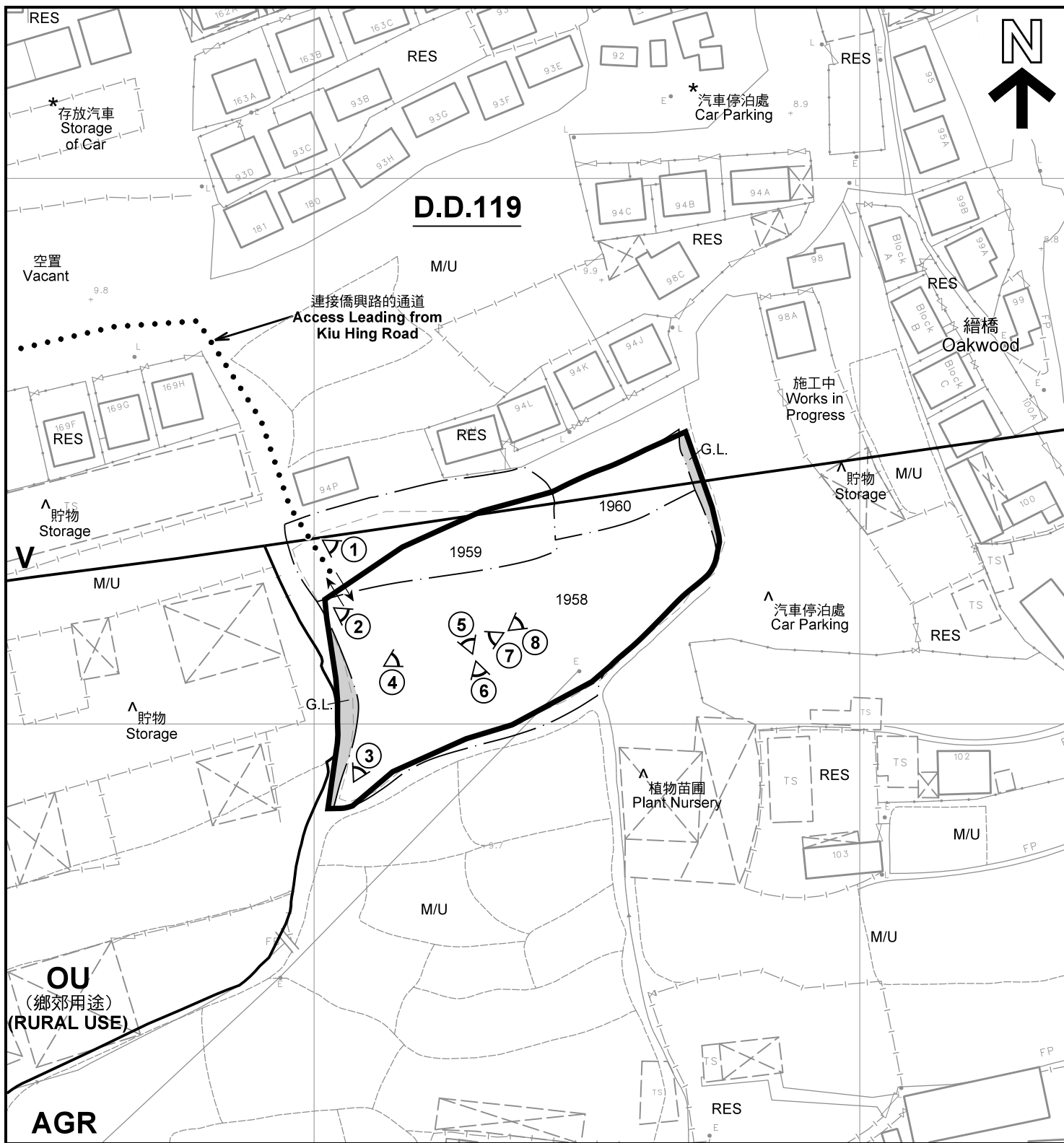


參考編號  
REFERENCE No.  
A/YL-TT/450

圖 PLAN  
A-1

**要覽圖 KEY PLAN**

SCALE 1 : 50 000 比例尺



註釋 Notes :

- (1) 2019年3月28日勘測的土地用途  
Land uses shown on this plan are in accordance with the land use survey conducted by the Planning Department on 28.3.2019
- (2) \* 土地用途跟1991年10月及1991年11月勘測的土地用途一致  
Indicates that the use is the same as that revealed by the land use survey conducted by the Planning Department in Oct 1991 & Nov 1991
- (3) ^ 土地用途跟1991年10月及1991年11月勘測的土地用途有別  
Indicates that the use is different from that revealed by the land use survey conducted by the Planning Department in Oct 1991 & Nov 1991

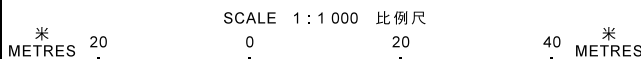
圖例 LEGEND

- 申請地點(界線只作識別用)  
APPLICATION SITE  
(BOUNDARY FOR IDENTIFICATION PURPOSE ONLY)
- V** 鄉村式發展  
VILLAGE TYPE DEVELOPMENT
- AGR** 農業  
AGRICULTURE
- OU** 其他指定用途  
OTHER SPECIFIED USES
- G.L.** 政府土地  
GOVERNMENT LAND
- RES** 住用構築物  
RESIDENTIAL STRUCTURES
- M/U** 荒地  
UNUSED LAND
- 實地照片的觀景點  
VIEWING POINT OF SITE PHOTO
- 入口/出口  
INGRESS / EGRESS

平面圖 SITE PLAN

本摘要圖於2019年3月29日擬備，所根據的資料為測量圖編號 6-NW-19B  
EXTRACT PLAN PREPARED ON 29.3.2019 BASED ON SURVEY SHEET No. 6-NW-19B

擬議商店及服務行業(植物零售商店)和植物苗圃(為期3年)  
元朗第119約地段第1958號(部分)、  
第1959號(部分)及第1960號(部分)和毗連政府土地  
PROPOSED TEMPORARY SHOP AND SERVICES (RETAIL SHOP FOR PLANTS) WITH PLANT NURSERY FOR A PERIOD OF 3 YEARS LOTS 1958 (PART), 1959 (PART) AND 1960 (PART) IN D.D.119 AND ADJOINING GOVERNMENT LAND, YUEN LONG




規劃署  
PLANNING  
DEPARTMENT



參考編號  
REFERENCE No.  
A/YL-TT/450

圖 PLAN  
A-2





KUNG UM ROAD  
Nulahn  
KIU HING ROAD


木橋頭村  
Muk Kiu  
Tau Tsuen

水筆仔河路  
SHUI TSUI SAN TSUEN ROAD  
Nulahn

公庵路  
明渠  
僑興路

連接僑興路的通道  
Access Leading from  
Kiu Hing Road

圖例 LEGEND

 申請地點(界線只作識別用)  
APPLICATION SITE  
(BOUNDARY FOR IDENTIFICATION  
PURPOSE ONLY)

本摘要圖於2019年3月28日擬備，所根據的資料為地政總署於2018年3月13日拍得的航攝照片編號 E035364C  
EXTRACT PLAN PREPARED ON 28.3.2019  
BASED ON AERIAL PHOTO No.  
E035364C TAKEN ON 13.3.2018  
BY LANDS DEPARTMENT

航攝照片 AERIAL PHOTO

擬議商店及服務行業(植物零售商店)和植物苗圃(為期3年)  
元朗丈量約份第119約地段第1958號(部分)、  
第1959號(部分)及第1960號(部分)和毗連政府土地  
PROPOSED TEMPORARY SHOP AND SERVICES (RETAIL SHOP  
FOR PLANTS) WITH PLANT NURSERY FOR A PERIOD OF 3 YEARS  
LOTS 1958 (PART), 1959 (PART) AND 1960 (PART) IN D.D.119 AND  
ADJOINING GOVERNMENT LAND, YUEN LONG

規劃署  
PLANNING  
DEPARTMENT



參考編號  
REFERENCE No.  
A/YL-TT/450

圖 PLAN  
A-3





**實地照片 SITE PHOTOS**

擬議商店及服務行業（植物零售商店）和植物苗圃（為期3年）  
元朗丈量約份第119約地段第1958號（部分）、  
第1959號（部分）及第1960號（部分）和毗連政府土地  
PROPOSED TEMPORARY SHOP AND SERVICES (RETAIL SHOP  
FOR PLANTS) WITH PLANT NURSERY FOR A PERIOD OF 3 YEARS  
LOTS 1958 (PART), 1959 (PART) AND 1960 (PART) IN D.D.119 AND  
ADJOINING GOVERNMENT LAND, YUEN LONG

規劃署  
PLANNING  
DEPARTMENT



參考編號  
REFERENCE No.  
A/YL-TT/450

圖 PLAN  
A-4a

本圖於2019年3月29日擬備，所根據的資料為攝於2019年3月28日的實地照片  
PLAN PREPARED ON 29.3.2019  
BASED ON SITE PHOTOS  
TAKEN ON 28.3.2019





申請地點  
APPLICATION SITE



申請地點  
APPLICATION SITE



申請地點  
APPLICATION SITE



申請地點  
APPLICATION SITE

**實地照片 SITE PHOTOS**

本圖於2019年3月29日擬備，所根據的資料為攝於2019年3月28日的實地照片  
PLAN PREPARED ON 29.3.2019  
BASED ON SITE PHOTOS  
TAKEN ON 28.3.2019

擬議商店及服務行業（植物零售商店）和植物苗圃（為期3年）  
元朗丈量約份第119約地段第1958號（部分）、  
第1959號（部分）及第1960號（部分）和毗連政府土地  
PROPOSED TEMPORARY SHOP AND SERVICES (RETAIL SHOP  
FOR PLANTS) WITH PLANT NURSERY FOR A PERIOD OF 3 YEARS  
LOTS 1958 (PART), 1959 (PART) AND 1960 (PART) IN D.D.119 AND  
ADJOINING GOVERNMENT LAND, YUEN LONG

規劃署  
PLANNING  
DEPARTMENT



參考編號  
REFERENCE No.  
A/YL-TT/450

圖 PLAN  
A-4b