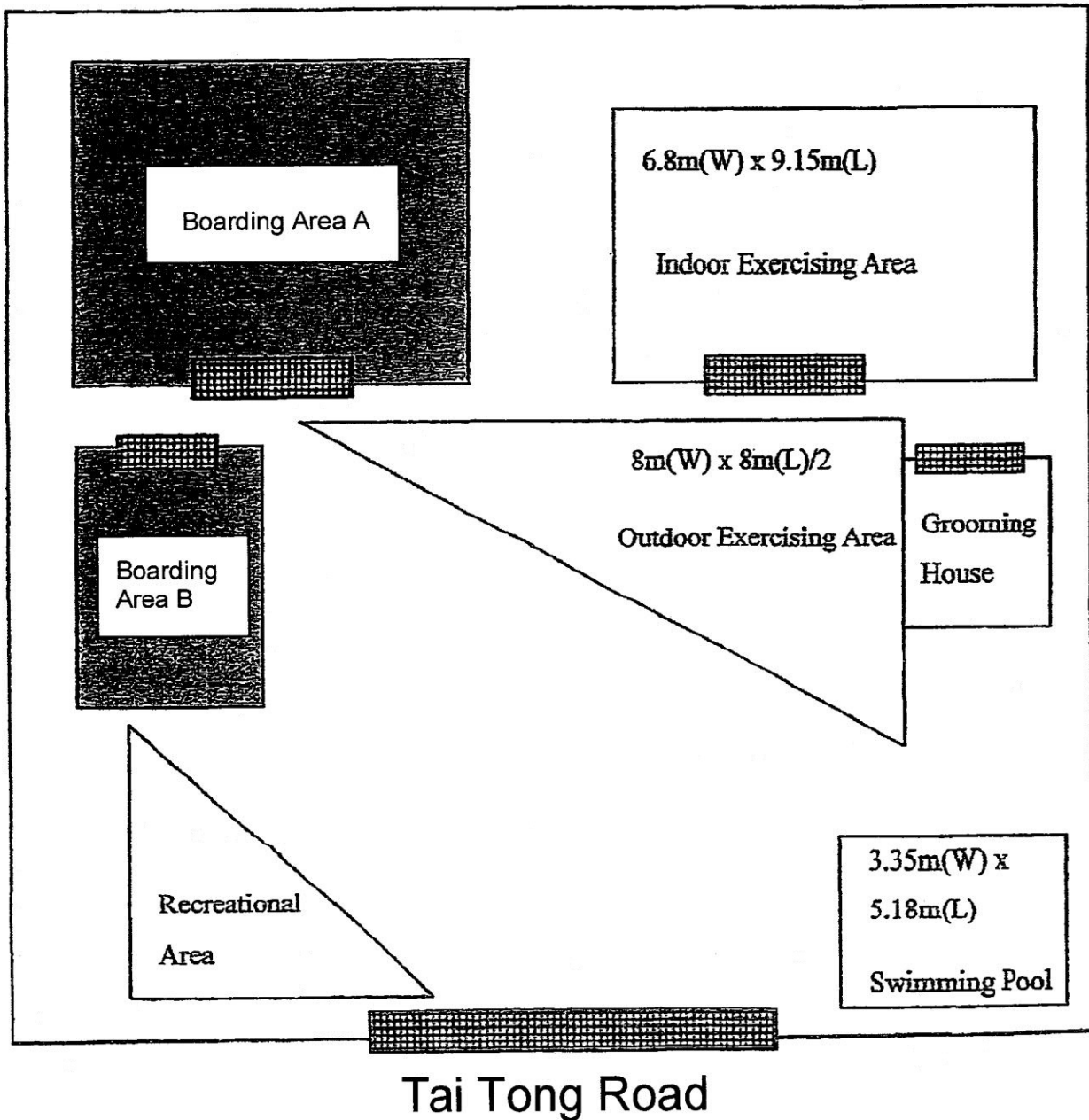
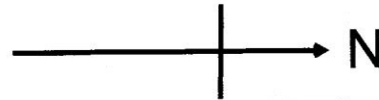


Annex 3

Layout Plan for LSK 20/112

File Reference:	LSK 20/112
Licensee:	MS. TSANG MAN YI (曾敏怡小姐)
Location of Premises:	NO. 169B, TAI TONG ROAD, HUNG CHO TIN TSUEN, YUEN LONG, N.T.
Name of Premises:	POSH PAWS RESORT
Business Nature:	BOARDING ESTABLISHMENT FOR DOGS ONLY

1) Whole View



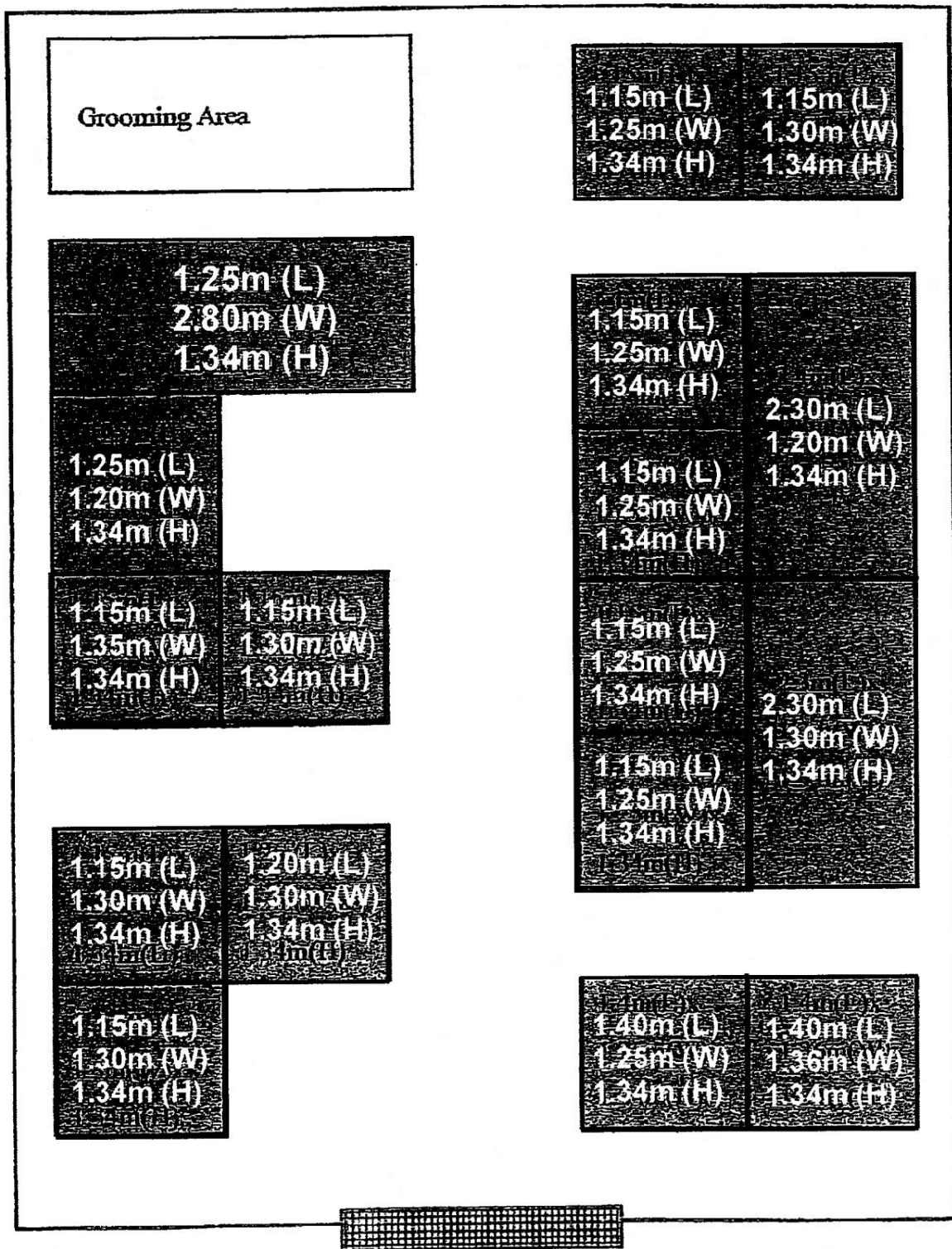
Door

(摘錄自申請人於 1. 3. 2019 呈交的申請書)
(Extract from Applicant's
Submission of 1.3.2019)


參考編號
REFERENCE No.
AYL-TT/460

繪圖 DRAWING
A-1

2) Boarding Area A Details



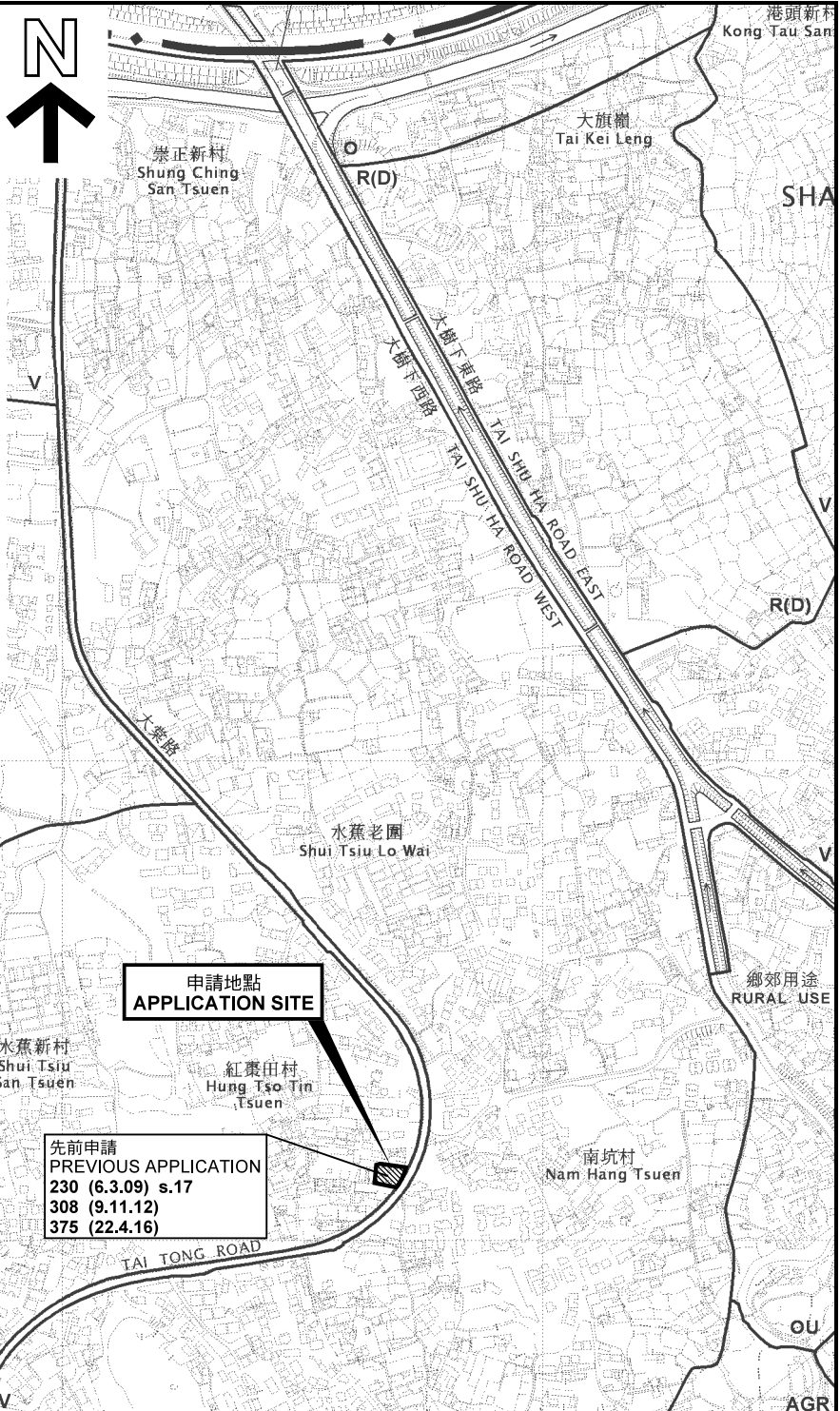
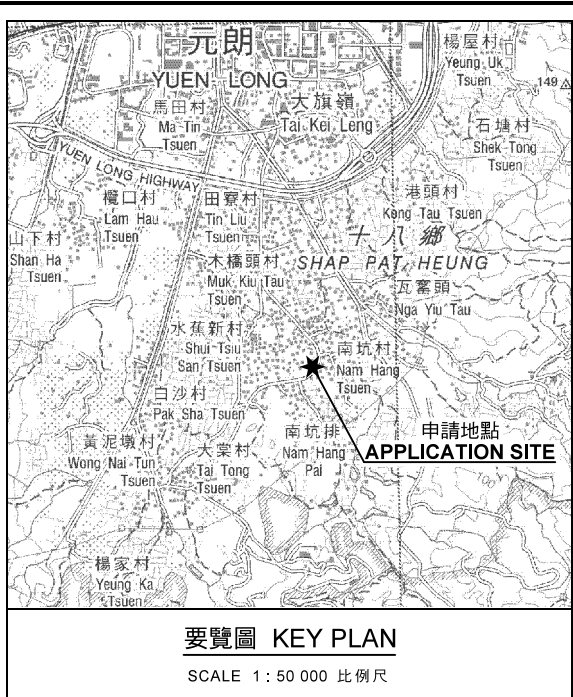
Door



 Door

(摘錄自申請人於 1.3.2019 呈交的申請書)
(Extract from Applicant's
Submission of 1.3.2019)

參考編號 REFERENCE No. A/YL-TT/460	繪圖 DRAWING A-3
--------------------------------------	-------------------



圖例 LEGEND

243 (17.7.04)	獲批准的申請 APPROVED APPLICATION
72 (10.9.99)	會議日期 DATE OF MEETING
---	申請編號 APPLICATION NUMBER

申請地點界線只作識別用
APPLICATION SITE BOUNDARY
FOR IDENTIFICATION PURPOSE ONLY


本摘要圖於2019年4月2日擬備，
所根據的資料為於2012年3月13日
核准的分區計劃大綱圖編號 S/YL-TT/16
EXTRACT PLAN PREPARED ON 2.4.2019
BASED ON OUTLINE ZONING PLAN No.
S/YL-TT/16 APPROVED ON 13.3.2012

位置圖 LOCATION PLAN

臨時「狗酒店」用途的規劃許可續期(為期3年)
元朗紅棗田村大棠路169B號丈量約份第118約地段第24號餘段(部分)、
第26號餘段(部分)及第28號餘段(部分)和毗連政府土地
RENEWAL OF PLANNING APPROVAL FOR
TEMPORARY "DOG HOTEL" FOR A PERIOD OF 3 YEARS
LOTS 24 RP (PART), 26 RP (PART) AND 28 RP (PART) IN D.D.118 AND
ADJOINING GOVERNMENT LAND, No.169B, TAI TONG ROAD,
HUNG TSO TIN TSUEN, YUEN LONG
SCALE 1 : 7 500 比例尺

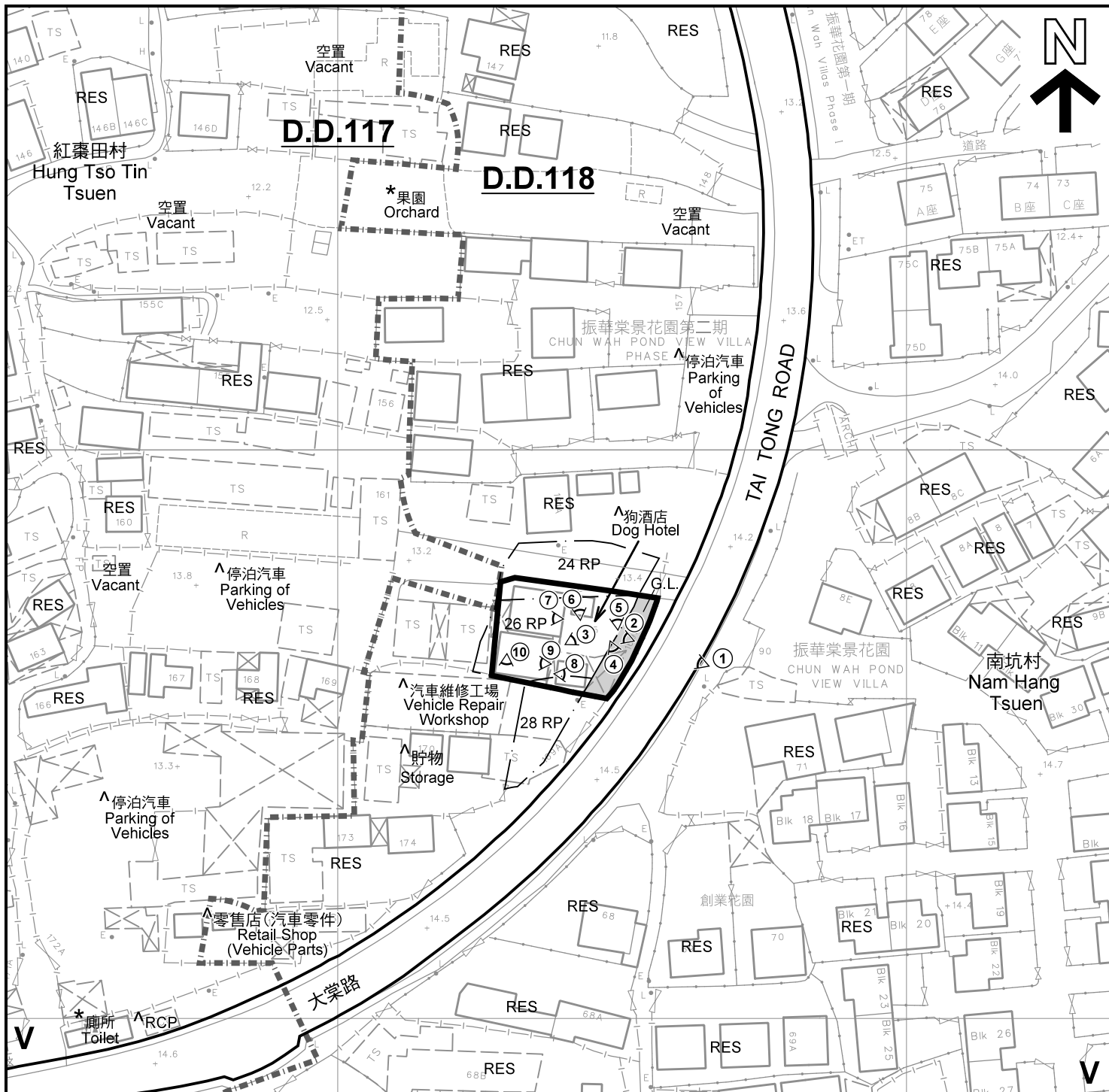
米 100 0 100 200 300 米
METRES

**規劃署
PLANNING
DEPARTMENT**



參考編號
REFERENCE No.
A/YL-TT/460

**圖 PLAN
A-1**



註釋 Notes:

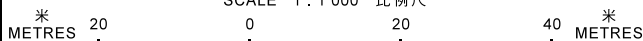
- (1) 2019年3月21日勘測的土地用途
Land uses shown on this plan are in accordance with the land use survey conducted by the Planning Department on 21.3.2019
- (2) * 土地用途跟1991年11月勘測的土地用途一致
Indicates that the use is the same as that revealed by the land use survey conducted by the Planning Department in Nov 1991
- (3) ^ 土地用途跟1991年11月勘測的土地用途有別
Indicates that the use is different from that revealed by the land use survey conducted by the Planning Department in Nov 1991

圖例 LEGEND

- 申請地點(界線只作識別用)
APPLICATION SITE (BOUNDARY FOR IDENTIFICATION PURPOSE ONLY)
- 鄉村式發展
VILLAGE TYPE DEVELOPMENT
- 政府土地
GOVERNMENT LAND
- 住用構築物
RESIDENTIAL STRUCTURES
- 垃圾收集站
REFUSE COLLECTION POINT
- 實地照片的觀景點
VIEWING POINT OF SITE PHOTO
- 丈量約份界線
D.D. BOUNDARY

平面圖 SITE PLAN

臨時「狗酒店」用途的規劃許可續期(為期3年)
元朗紅棗田村大棠路169B號丈量約份第118約地段第24號餘段(部分)、
第26號餘段(部分)及第28號餘段(部分)和毗連政府土地
RENEWAL OF PLANNING APPROVAL FOR
TEMPORARY "DOG HOTEL" FOR A PERIOD OF 3 YEARS
LOTS 24 RP (PART), 26 RP (PART) AND 28 RP (PART) IN D.D.118 AND
ADJOINING GOVERNMENT LAND, No.169B, TAI TONG ROAD,
HUNG TSO TIN TSUEN, YUEN LONG
SCALE 1 : 1 000 比例尺



本摘要圖於2019年4月2日擬備，所根據的資料為測量圖編號 6-NW-20C
EXTRACT PLAN PREPARED ON 2.4.2019
BASED ON SURVEY SHEET No. 6-NW-20C

規劃署
PLANNING
DEPARTMENT



參考編號
REFERENCE No.
A/YL-TT/460

圖 PLAN
A-2



圖例 LEGEND



申請地點(界線只作識別用)
APPLICATION SITE
(BOUNDARY FOR IDENTIFICATION
PURPOSE ONLY)

本摘要圖於2019年4月2日擬備，所根據的資料為地政總署於2018年3月13日拍得的航攝照片編號 E036353C
EXTRACT PLAN PREPARED ON 2.4.2019
BASED ON AERIAL PHOTO No.
E036353C TAKEN ON 13.3.2018
BY LANDS DEPARTMENT

航攝照片 AERIAL PHOTO

臨時「狗酒店」用途的規劃許可續期(為期3年)
元朗紅秦田村大棠路169B號丈量約份第118約地段第24號餘段(部分)、
第26號餘段(部分)及第28號餘段(部分)和毗連政府土地
RENEWAL OF PLANNING APPROVAL FOR
TEMPORARY "DOG HOTEL" FOR A PERIOD OF 3 YEARS
LOTS 24 RP (PART), 26 RP (PART) AND 28 RP (PART) IN D.D.118 AND
ADJOINING GOVERNMENT LAND, No.169B, TAI TONG ROAD,
HUNG TSO TIN TSUEN, YUEN LONG

規劃署
PLANNING
DEPARTMENT



參考編號
REFERENCE No.
A/YL-TT/460

圖 PLAN
A-3



本圖於2019年4月2日擬備，所根據的資料為攝於2019年3月8日的實地照片
 PLAN PREPARED ON 2.4.2019
 BASED ON SITE PHOTOS
 TAKEN ON 8.3.2019

實地照片 SITE PHOTOS

臨時「狗酒店」用途的規劃許可續期（為期3年）
 元朗紅棗田村大棠路169B號丈量約份第118約地段第24號餘段（部分）、
 第26號餘段（部分）及第28號餘段（部分）和毗連政府土地
 RENEWAL OF PLANNING APPROVAL FOR
 TEMPORARY "DOG HOTEL" FOR A PERIOD OF 3 YEARS
 LOTS 24 RP (PART), 26 RP (PART) AND 28 RP (PART) IN D.D.118 AND
 ADJOINING GOVERNMENT LAND, No.169B, TAI TONG ROAD,
 HUNG TSO TIN TSUEN, YUEN LONG

規劃署
**PLANNING
 DEPARTMENT**



參考編號
 REFERENCE No.
 A/YL-TT/460

圖 PLAN
 A-4a



實地照片 SITE PHOTOS

臨時「狗酒店」用途的規劃許可續期（為期3年）
 元朗紅棗田村大棠路169B號丈量約份第118約地段第24號餘段（部分）、
 第26號餘段（部分）及第28號餘段（部分）和毗連政府土地
 RENEWAL OF PLANNING APPROVAL FOR
 TEMPORARY "DOG HOTEL" FOR A PERIOD OF 3 YEARS
 LOTS 24 RP (PART), 26 RP (PART) AND 28 RP (PART) IN D.D.118 AND
 ADJOINING GOVERNMENT LAND, No.169B, TAI TONG ROAD,
 HUNG TSO TIN TSUEN, YUEN LONG

**規劃署
 PLANNING
 DEPARTMENT**



參考編號
 REFERENCE No.
 A/YL-TT/460

圖 PLAN
 A-4b

本圖於2019年4月2日擬備，所根據的資料為攝於2019年3月8日的實地照片
 PLAN PREPARED ON 2.4.2019
 BASED ON SITE PHOTOS
 TAKEN ON 8.3.2019



本圖於2019年4月2日擬備，所根據的資料為攝於2019年3月8日的實地照片
 PLAN PREPARED ON 2.4.2019
 BASED ON SITE PHOTOS
 TAKEN ON 8.3.2019

實地照片 SITE PHOTOS

臨時「狗酒店」用途的規劃許可續期（為期3年）
 元朗紅棗田村大棠路169B號丈量約份第118約地段第24號餘段（部分）、
 第26號餘段（部分）及第28號餘段（部分）和毗連政府土地
 RENEWAL OF PLANNING APPROVAL FOR
 TEMPORARY "DOG HOTEL" FOR A PERIOD OF 3 YEARS
 LOTS 24 RP (PART), 26 RP (PART) AND 28 RP (PART) IN D.D.118 AND
 ADJOINING GOVERNMENT LAND, No.169B, TAI TONG ROAD,
 HUNG TSO TIN TSUEN, YUEN LONG

規劃署
 PLANNING
 DEPARTMENT



參考編號
 REFERENCE No.
 A/YL-TT/460

圖 PLAN
 A-4c