

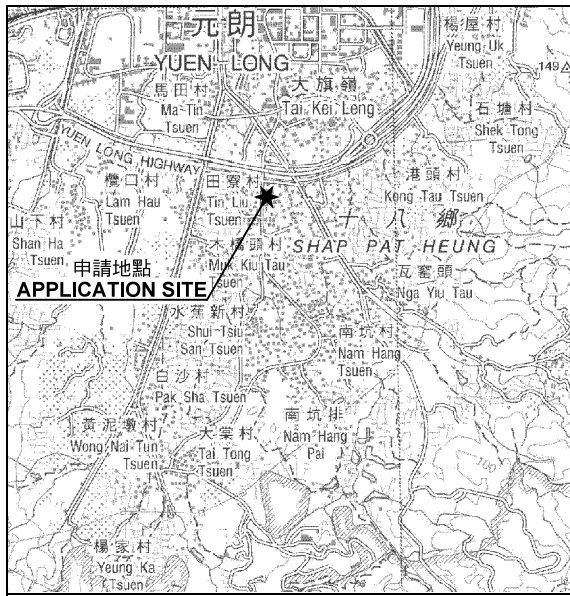
場地設計圖



(摘錄自申請人於 5. 3. 2019 呈交的申請書)
 (Extract from Applicant's
 Submission of 5.3.2019)

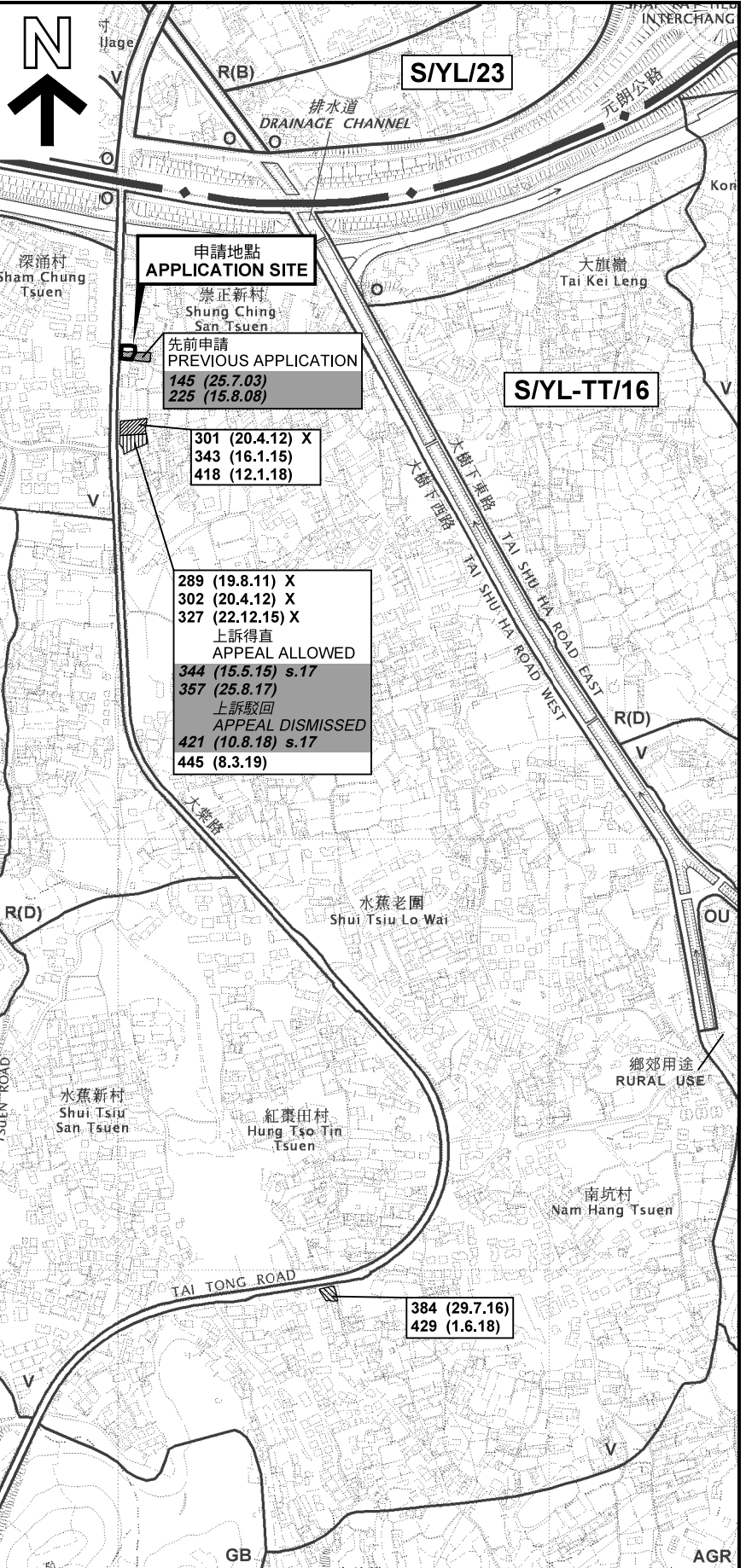
參考編號
 REFERENCE No.
 A/YL-TT/462

繪圖 DRAWING
 A-1



要覽圖 KEY PLAN

SCALE 1: 50 000 比例尺



S/YL-TYST/12

木橋頭村
Muk Kiu Tsuen

鄉郊用途
RURAL USE

圖例 LEGEND

- 243 (17.7.04) 獲批准的申請
APPROVED APPLICATION
- 244 (17.7.04) 被拒絕的申請
REJECTED APPLICATION
- 72 (10.9.99) X 已撤銷
REVOKED
- - - 會議日期
DATE OF MEETING
- - - 申請編號
APPLICATION NUMBER

申請地點界線只作識別用
APPLICATION SITE BOUNDARY
FOR IDENTIFICATION PURPOSE ONLY

位置圖 LOCATION PLAN

臨時商店及服務行業(建築材料零售)(為期3年)
元朗大棠路丈量約份第116約地段第4773號餘段(部分)
TEMPORARY SHOP AND SERVICES
(RETAIL OF CONSTRUCTION MATERIALS)
FOR A PERIOD OF 3 YEARS
LOT 4773 RP (PART) IN D.D.116,
TAI TONG ROAD, YUEN LONG

SCALE 1: 7 500 比例尺

**規劃署
PLANNING
DEPARTMENT**



參考編號
REFERENCE No.
A/YL-TT/462

**圖 PLAN
A-1**

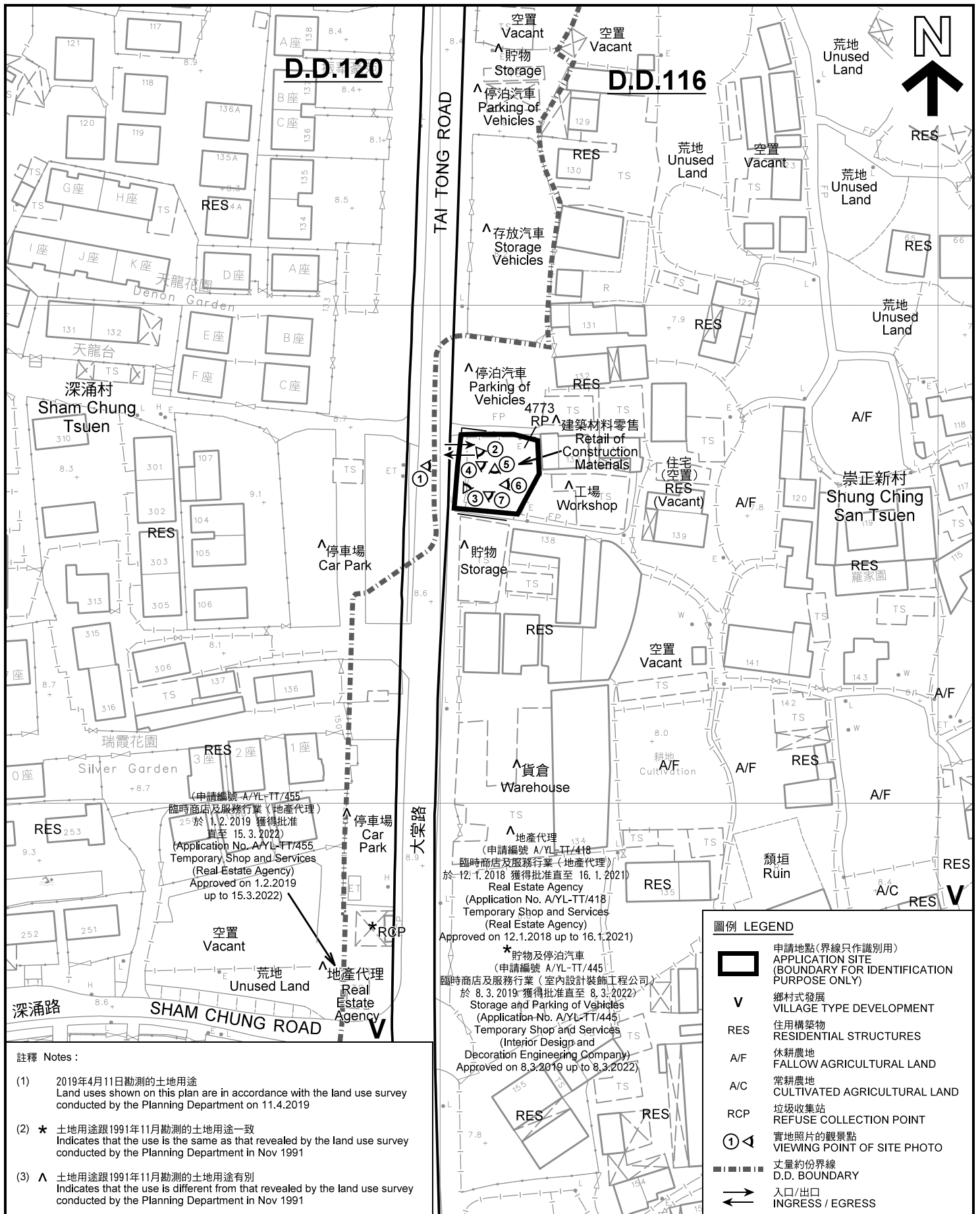
申請地點
APPLICATION SITE
崇正新村
Shung Ching San Tsuen

先前申請
PREVIOUS APPLICATION
145 (25.7.03)
225 (15.8.08)

301 (20.4.12) X
343 (16.1.15)
418 (12.1.18)

289 (19.8.11) X
302 (20.4.12) X
327 (22.12.15) X
上訴得直
APPEAL ALLOWED
344 (15.5.15) s.17
357 (25.8.17)
上訴駁回
APPEAL DISMISSED
421 (10.8.18) s.17
445 (8.3.19)

384 (29.7.16)
429 (1.6.18)



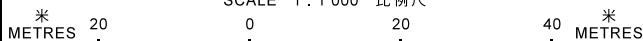
註釋 Notes:

- (1) 2019年4月11日勘測的土地用途
Land uses shown on this plan are in accordance with the land use survey conducted by the Planning Department on 11.4.2019
- (2) * 土地用途跟1991年11月勘測的土地用途一致
Indicates that the use is the same as that revealed by the land use survey conducted by the Planning Department in Nov 1991
- (3) ^ 土地用途跟1991年11月勘測的土地用途有別
Indicates that the use is different from that revealed by the land use survey conducted by the Planning Department in Nov 1991

平面圖 SITE PLAN

臨時商店及服務行業(建築材料零售)(為期3年)
元朗大棠路丈量約份第116約地段第4773號餘段(部分)
TEMPORARY SHOP AND SERVICES
(RETAIL OF CONSTRUCTION MATERIALS)
FOR A PERIOD OF 3 YEARS
LOT 4773 RP (PART) IN D.D.116,
TAI TONG ROAD, YUEN LONG
SCALE 1 : 1 000 比例尺

本摘要圖於2019年4月24日擬備，所根據的資料為測量圖編號 6-NW-14D 及 6-NW-15C
EXTRACT PLAN PREPARED ON 24.4.2019
BASED ON SURVEY SHEETS No. 6-NW-14D & 6-NW-15C




**規劃署
PLANNING
DEPARTMENT**



參考編號
REFERENCE No.
A/YL-TT/462

圖 PLAN
A-2



圖例 LEGEND



申請地點(界線只作識別用)
APPLICATION SITE
(BOUNDARY FOR IDENTIFICATION
PURPOSE ONLY)

本摘要圖於2019年4月24日擬備，所根據的資料為地政總署於2018年3月13日拍得的航攝照片編號 E034882C
EXTRACT PLAN PREPARED ON 24.4.2019
BASED ON AERIAL PHOTO No.
E034882C TAKEN ON 13.3.2018
BY LANDS DEPARTMENT

航攝照片 AERIAL PHOTO

臨時商店及服務行業(建築材料零售)(為期3年)
元朗大棠路丈量約份第116約地段第4773號餘段(部分)
TEMPORARY SHOP AND SERVICES
(RETAIL OF CONSTRUCTION MATERIALS)
FOR A PERIOD OF 3 YEARS
LOT 4773 RP (PART) IN D.D.116,
TAI TONG ROAD, YUEN LONG

規劃署
PLANNING
DEPARTMENT



參考編號
REFERENCE No.
A/YL-TT/462

圖 PLAN
A-3



本圖於2019年4月24日擬備，所根據的資料為攝於2019年4月11日的實地照片
PLAN PREPARED ON 24.4.2019
BASED ON SITE PHOTOS
TAKEN ON 11.4.2019

實地照片 SITE PHOTOS


臨時商店及服務行業(建築材料零售)(為期3年)
元朗大棠路丈量約份第116約地段第4773號餘段(部分)
TEMPORARY SHOP AND SERVICES
(RETAIL OF CONSTRUCTION MATERIALS)
FOR A PERIOD OF 3 YEARS
LOT 4773 RP (PART) IN D.D.116,
TAI TONG ROAD, YUEN LONG

規劃署
PLANNING
DEPARTMENT



參考編號
REFERENCE No.
A/YL-TT/462

圖 PLAN
A-4a



本圖於2019年4月24日擬備，所根據的資料為攝於2019年4月11日的實地照片
 PLAN PREPARED ON 24.4.2019
 BASED ON SITE PHOTOS
 TAKEN ON 11.4.2019

實地照片 SITE PHOTOS

臨時商店及服務行業(建築材料零售)(為期3年)
 元朗大棠路丈量約份第116約地段第4773號餘段(部分)
 TEMPORARY SHOP AND SERVICES
 (RETAIL OF CONSTRUCTION MATERIALS)
 FOR A PERIOD OF 3 YEARS
 LOT 4773 RP (PART) IN D.D.116,
 TAI TONG ROAD, YUEN LONG

規劃署
**PLANNING
 DEPARTMENT**



參考編號
 REFERENCE No.
 A/YL-TT/462

圖 PLAN
 A-4b