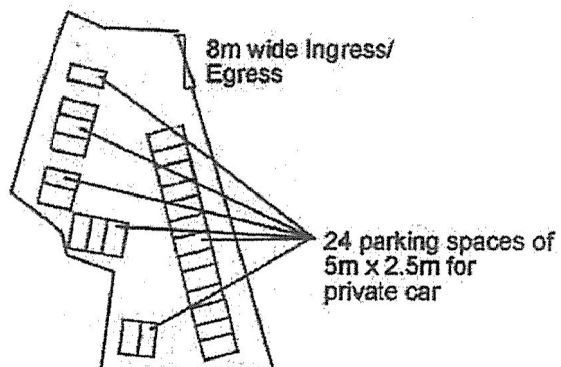


N



Project 項目名稱:

Temporary Public Vehicle Park for Private Car for a Period of 3 Years at Lots 1080 (Part), 1081 RP (Part) in D.D.117 & Adjoining Government Land, Wong Nai Tun Tsuen, Yuen Long, N.T.

Drawing Title 圖目:

Proposed Layout Plan

Remarks 備註:

Drawing No. 圖號:

Figure 3

Scale 比例:

~~1:1000~~

(摘錄自申請人於 11. 9. 20109 呈交的申請書)
(Extract from Applicant's
Submission of 11.9.2019)

參考編號

REFERENCE No.
A/YL-TT/486

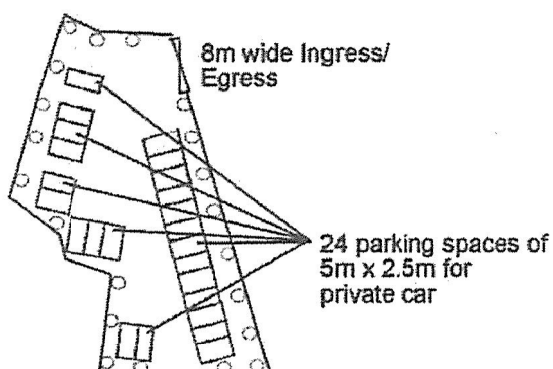
繪圖 DRAWING

A-1

N



Tree	Approximate Height	Spacing
Proposed <i>Bauhinia blakeana</i> ○	2.75m	4m



Project 項目名稱:

Temporary Public Vehicle Park for Private Car for a Period of 3 Years at Lots 1080 (Part), 1081 RP (Part) in D.D.117 & Adjoining Government Land, Wong Nai Tun Tsuen, Yuen Long, N.T.

Drawing Title 圖目:

Proposed Landscape Plan

Remarks 備註:

Drawing No. 圖號:

Figure 4

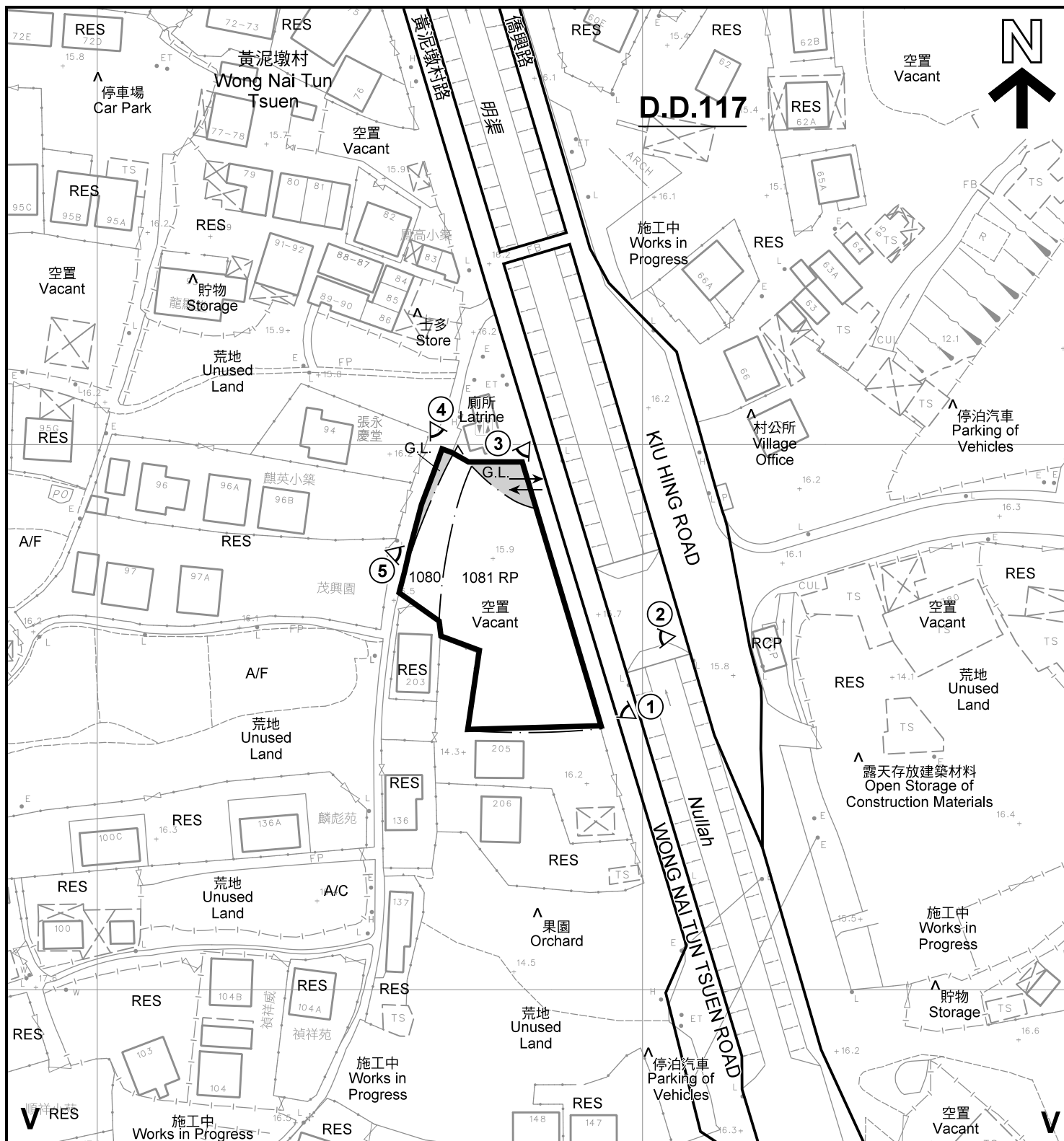
Scale 比例:

~~1:1000~~

(摘錄自申請人於 11.9.2019 呈交的申請書)
(Extract from Applicant's
Submission of 11.9.2019)

參考編號
REFERENCE No.
AYL-TT/486

繪圖 DRAWING
A-2



註釋 Notes :

- (1) 2019年9月26日勘測的土地用途
Land uses shown on this plan are in accordance with the land use survey conducted by the Planning Department on 26.9.2019
- (2) * 土地用途跟1991年11月勘測的土地用途一致
Indicates that the use is the same as that revealed by the land use survey conducted by the Planning Department in Nov 1991
- (3) ^ 土地用途跟1991年11月勘測的土地用途有別
Indicates that the use is different from that revealed by the land use survey conducted by the Planning Department in Nov 1991

圖例 LEGEND

- | | | | |
|--|---|-----|---|
| | 申請地點(界線只作識別用)
APPLICATION SITE
(BOUNDARY FOR IDENTIFICATION PURPOSE ONLY) | A/F | 休耕農地
FALLOW AGRICULTURAL LAND |
| | 鄉村式發展
VILLAGE TYPE DEVELOPMENT | A/C | 常耕農地
CULTIVATED AGRICULTURAL LAND |
| | 政府土地
GOVERNMENT LAND | RCP | 垃圾收集站
REFUSE COLLECTION POINT |
| | 住用構築物
RESIDENTIAL STRUCTURES | ① | 實地照片的觀景點
VIEWING POINT OF SITE PHOTO |
| | | | 入口/出口
INGRESS / EGRESS |

平面圖 SITE PLAN

臨時公眾私家車停車場 (為期3年)
元朗黃泥墩村丈量約份第117約地段第1080號(部分)
及第1081號餘段(部分)和毗連政府土地

TEMPORARY PUBLIC VEHICLE PARK
FOR PRIVATE CAR FOR A PERIOD OF 3 YEARS
LOTS 1080 (PART) AND 1081 RP (PART) IN D.D. 117 AND ADJOINING
GOVERNMENT LAND, WONG NAI TUN TSUEN, YUEN LONG

SCALE 1 : 1 000 比例尺

米 20 0 20 40 米
METRES

本摘要圖於2019年10月14日擬備，所根據的資料為測量圖編號 6-NW-24A 及 24B
EXTRACT PLAN PREPARED ON 14.10.2019
BASED ON SURVEY SHEETS No.
6-NW-24A & 24B

規劃署
PLANNING
DEPARTMENT



參考編號
REFERENCE No.
A/YL-TT/486

圖 PLAN
A-2



圖例 LEGEND



申請地點(界線只作識別用)
APPLICATION SITE
(BOUNDARY FOR IDENTIFICATION
PURPOSE ONLY)

本摘要圖於2019年10月8日擬備，所根據的資料為地政總署於2018年3月22日拍得的航攝照片編號 E037247C
EXTRACT PLAN PREPARED ON 8.10.2019
BASED ON AERIAL PHOTO No.
E037247C TAKEN ON 22.3.2018
BY LANDS DEPARTMENT

航攝照片 AERIAL PHOTO

臨時公眾私家車停車場 (為期3年)
元朗黃泥墩村丈量約份第117約地段第1080號(部分)
及第1081號餘段(部分)和毗連政府土地
TEMPORARY PUBLIC VEHICLE PARK
FOR PRIVATE CAR FOR A PERIOD OF 3 YEARS
LOTS 1080 (PART) AND 1081 RP (PART) IN D.D.117 AND ADJOINING
GOVERNMENT LAND, WONG NAI TUN TSUEN, YUEN LONG

規劃署
PLANNING
DEPARTMENT



參考編號
REFERENCE No.
A/YL-TT/486

圖 PLAN
A-3



申請地點界線只作識別用 APPLICATION SITE BOUNDARY FOR IDENTIFICATION PURPOSE ONLY

實地照片 SITE PHOTOS

臨時公眾私家車停車場（為期3年）
元朗黃泥墩村丈量約份第117約地段第1080號（部分）
及第1081號餘段（部分）和毗連政府土地
TEMPORARY PUBLIC VEHICLE PARK
FOR PRIVATE CAR FOR A PERIOD OF 3 YEARS
LOTS 1080 (PART) AND 1081 RP (PART) IN D.D.117 AND ADJOINING
GOVERNMENT LAND, WONG NAI TUN TSUEN, YUEN LONG

規劃署
PLANNING
DEPARTMENT



參考編號
REFERENCE No.
A/YL-TT/486

圖 PLAN
A-4a

本圖於2019年10月16日擬備，所根據的
資料為攝於2019年9月20日的實地照片
PLAN PREPARED ON 16.10.2019
BASED ON SITE PHOTOS
TAKEN ON 20.9.2019



申請地點界線只作識別用 APPLICATION SITE BOUNDARY FOR IDENTIFICATION PURPOSE ONLY

實地照片 SITE PHOTOS

本圖於2019年10月16日擬備，所根據的資料為攝於2019年9月20日的實地照片
PLAN PREPARED ON 16.10.2019
BASED ON SITE PHOTOS
TAKEN ON 20.9.2019

臨時公眾私家車停車場（為期3年）
元朗黃泥墩村丈量約份第117約地段第1080號（部分）
及第1081號餘段（部分）和毗連政府土地
TEMPORARY PUBLIC VEHICLE PARK
FOR PRIVATE CAR FOR A PERIOD OF 3 YEARS
LOTS 1080 (PART) AND 1081 RP (PART) IN D.D.117 AND ADJOINING
GOVERNMENT LAND, WONG NAI TUN TSUEN, YUEN LONG

規劃署
PLANNING
DEPARTMENT



參考編號
REFERENCE No.
A/YL-TT/486

圖 PLAN
A-4b