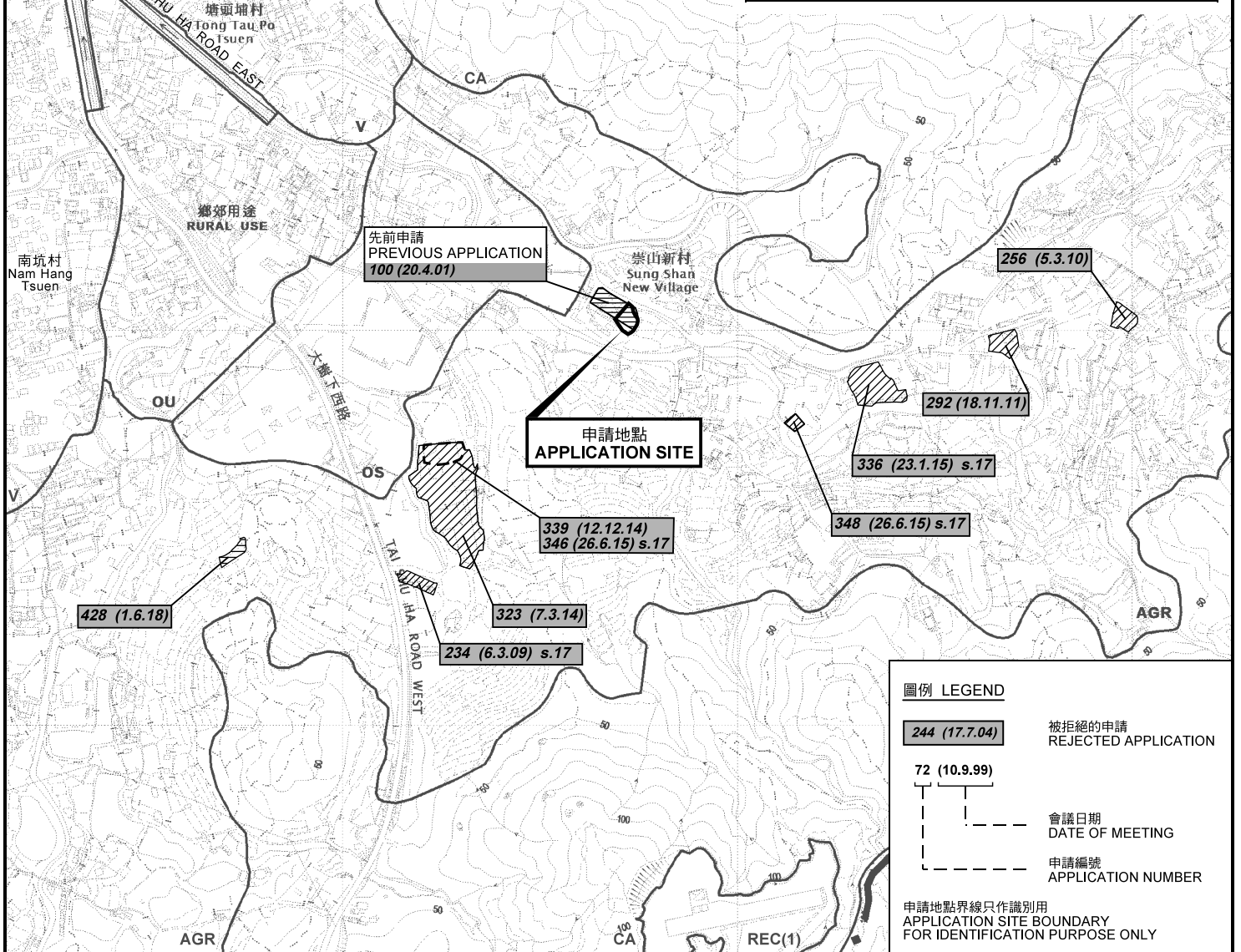
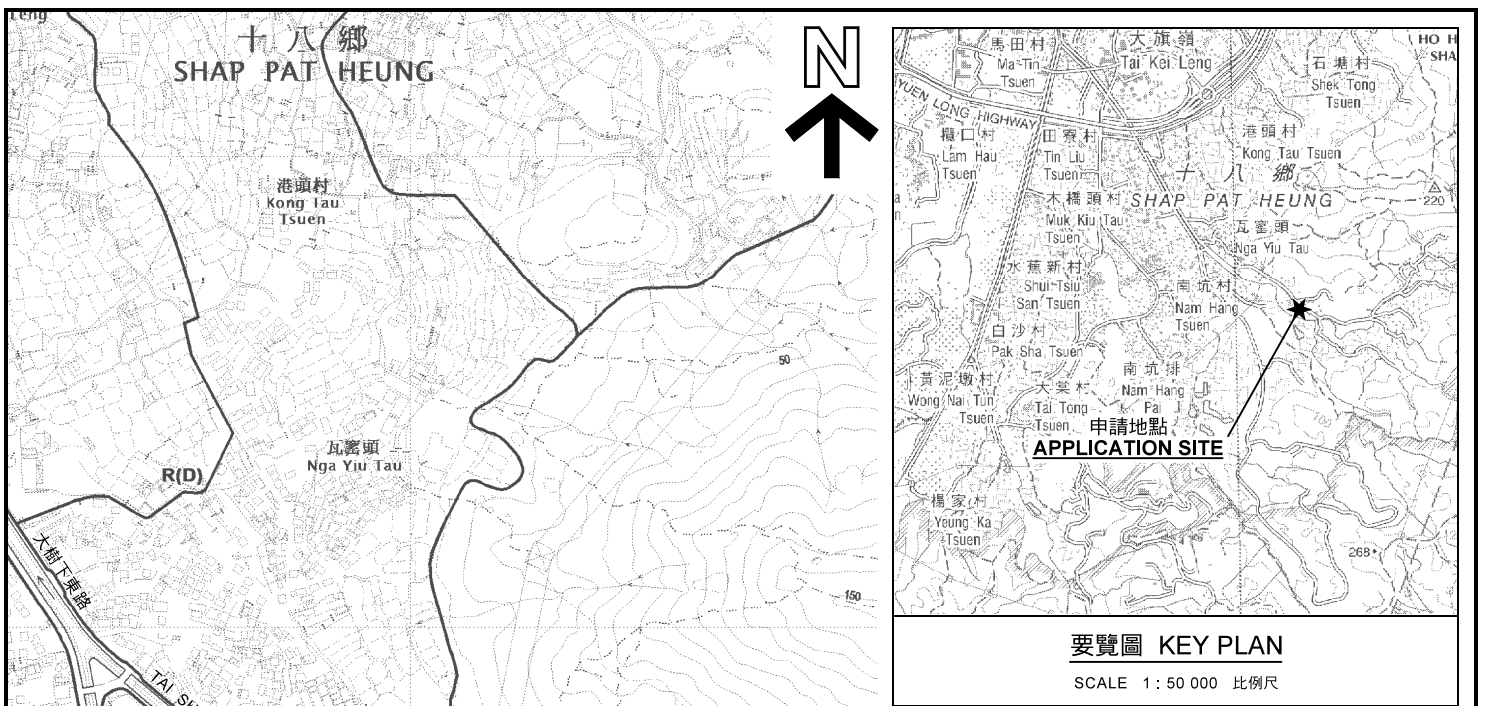


(摘錄自申請人於 10.6.2020 呈交的申請書)
 (Extract from Applicant's
 Submission of 10.6.2020)

參考編號 REFERENCE No. A/YL-TT/500	繪圖 DRAWING A-1
--------------------------------------	-------------------



本摘要圖於2020年7月16日擬備，所根據的資料為於2020年7月10日展示的分區計劃大綱圖編號 S/YL-TT/17 EXTRACT PLAN PREPARED ON 16.7.2020 BASED ON OUTLINE ZONING PLAN No. S/YL-TT/17 EXHIBITED ON 10.7.2020

位置圖 LOCATION PLAN

擬議臨時露天存放建築材料及附屬停車場（為期3年）
元朗大棠丈量約份第118約地段第1680號
PROPOSED TEMPORARY OPEN STORAGE OF CONSTRUCTION MATERIALS AND ANCILLARY CAR PARK FOR A PERIOD OF 3 YEARS
LOT 1680 IN D.D.118, TAI TONG, YUEN LONG

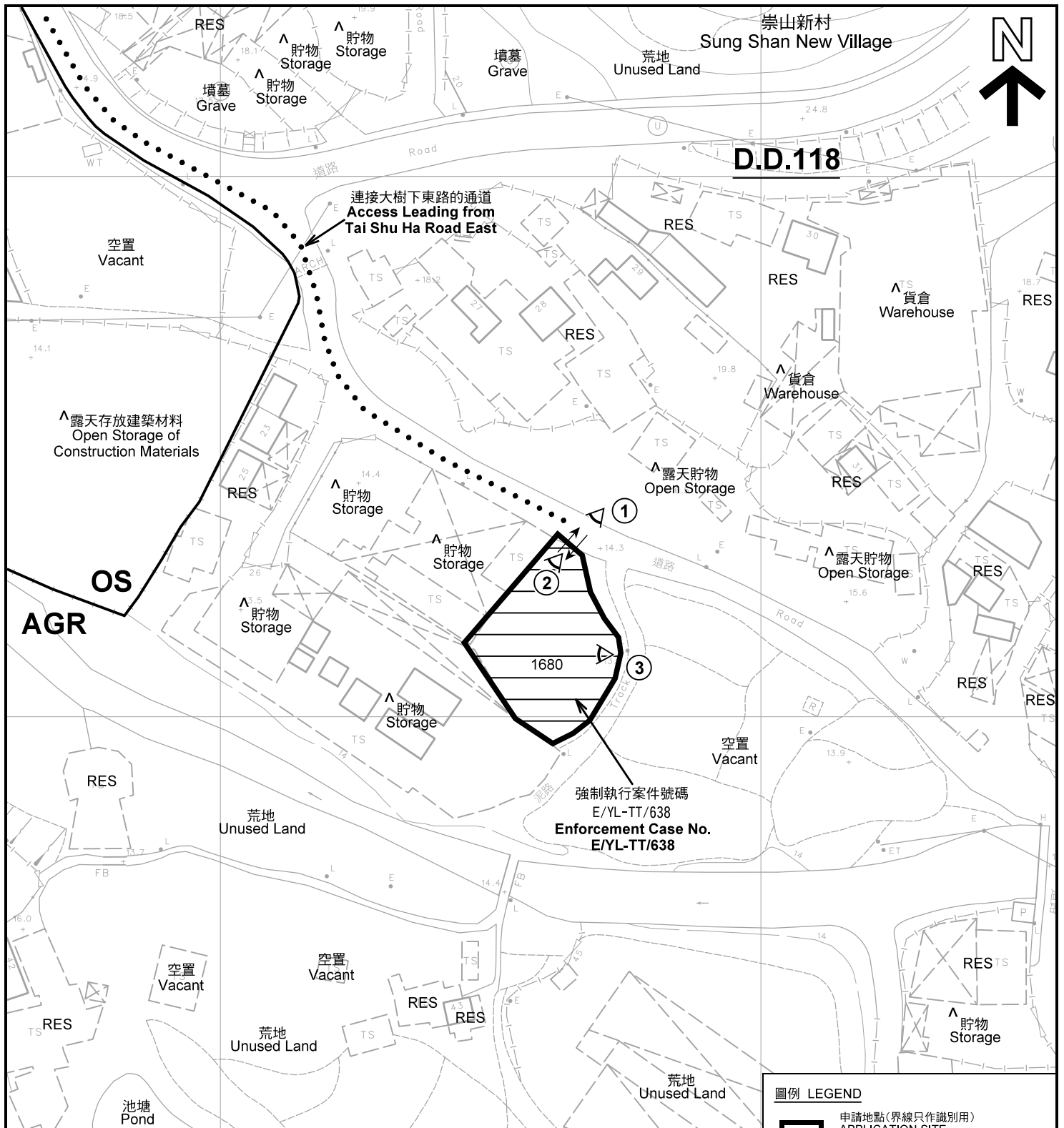
SCALE 1 : 8 000 比例尺

米 100 0 100 200 300 米
METRES

規劃署 PLANNING DEPARTMENT

參考編號 REFERENCE No. A/YL-TT/500

圖 PLAN A-1



註釋 Notes :

- (1) 2020年7月8日勘測的土地用途
Land uses shown on this plan are in accordance with the land use survey conducted by the Planning Department on 8.7.2020
- (2) * 土地用途跟1991年11月勘測的土地用途一致
Indicates that the use is the same as that revealed by the land use survey conducted by the Planning Department in Nov 1991
- (3) ^ 土地用途跟1991年11月勘測的土地用途有別
Indicates that the use is different from that revealed by the land use survey conducted by the Planning Department in Nov 1991


圖例 LEGEND

- 申請地點(界線只作識別用)
APPLICATION SITE (BOUNDARY FOR IDENTIFICATION PURPOSE ONLY)
- OS** 露天貯物
OPEN STORAGE
- AGR** 農業
AGRICULTURE
- RES** 住用構築物
RESIDENTIAL STRUCTURES
- ①^ 實地照片的觀景點
VIEWING POINT OF SITE PHOTO
- 入口/出口
INGRESS / EGRESS

平面圖 SITE PLAN

擬議臨時露天存放建築材料及附屬停車場 (為期3年)
元朗大棠丈量約份第118約地段第1680號
PROPOSED TEMPORARY OPEN STORAGE OF
CONSTRUCTION MATERIALS AND ANCILLARY CAR PARK
FOR A PERIOD OF 3 YEARS
LOT 1680 IN D.D.118, TAI TONG, YUEN LONG

SCALE 1 : 1 000 比例尺



**規劃署
PLANNING
DEPARTMENT**



參考編號
REFERENCE No.
A/YL-TT/500

圖 **PLAN**
A-2

本摘要圖於2020年7月24日擬備，所根據的資料為測量圖編號 6-NW-20D
EXTRACT PLAN PREPARED ON 24.7.2020
BASED ON SURVEY SHEET No.
6-NW-20D



崇山新村
Sung Shan New Village

連接大樹下東路的通道
Access Leading from
Tai Shu Ha Road East

圖例 LEGEND



申請地點(界線只作識別用)
APPLICATION SITE
(BOUNDARY FOR IDENTIFICATION
PURPOSE ONLY)

本摘要圖於2020年7月17日擬備，所根據的資料為地政總署於2019年11月4日拍得的航攝照片編號 E074195C
EXTRACT PLAN PREPARED ON 17.7.2020
BASED ON AERIAL PHOTO No.
E074195C TAKEN ON 4.11.2019
BY LANDS DEPARTMENT

航攝照片 AERIAL PHOTO

擬議臨時露天存放建築材料及附屬停車場（為期3年）
元朗大棠丈量約份第118約地段第1680號
PROPOSED TEMPORARY OPEN STORAGE OF
CONSTRUCTION MATERIALS AND ANCILLARY CAR PARK
FOR A PERIOD OF 3 YEARS
LOT 1680 IN D.D.118, TAI TONG, YUEN LONG

規劃署
PLANNING
DEPARTMENT



參考編號
REFERENCE No.
A/YL-TT/500

圖 PLAN
A-3



申請地點界線只作識別用 APPLICATION SITE BOUNDARY FOR IDENTIFICATION PURPOSE ONLY

本圖於2020年7月23日擬備，所根據的資料為攝於2020年7月8日的實地照片
 PLAN PREPARED ON 23.7.2020
 BASED ON SITE PHOTOS
 TAKEN ON 8.7.2020

實地照片 SITE PHOTOS
 擬議臨時露天存放建築材料及附屬停車場（為期3年）
 元朗大棠丈量約份第118約地段第1680號
 PROPOSED TEMPORARY OPEN STORAGE OF
 CONSTRUCTION MATERIALS AND ANCILLARY CAR PARK
 FOR A PERIOD OF 3 YEARS
 LOT 1680 IN D.D.118, TAI TONG, YUEN LONG

規劃署
 PLANNING
 DEPARTMENT



參考編號
 REFERENCE No.
 A/YL-TT/500

圖 PLAN
 A-4