

鐵皮圍欄

鐵棚
高5M長12M寬6M


鐵棚

車位

輕型貨車車位

7M X 3.5M

得記蜂場

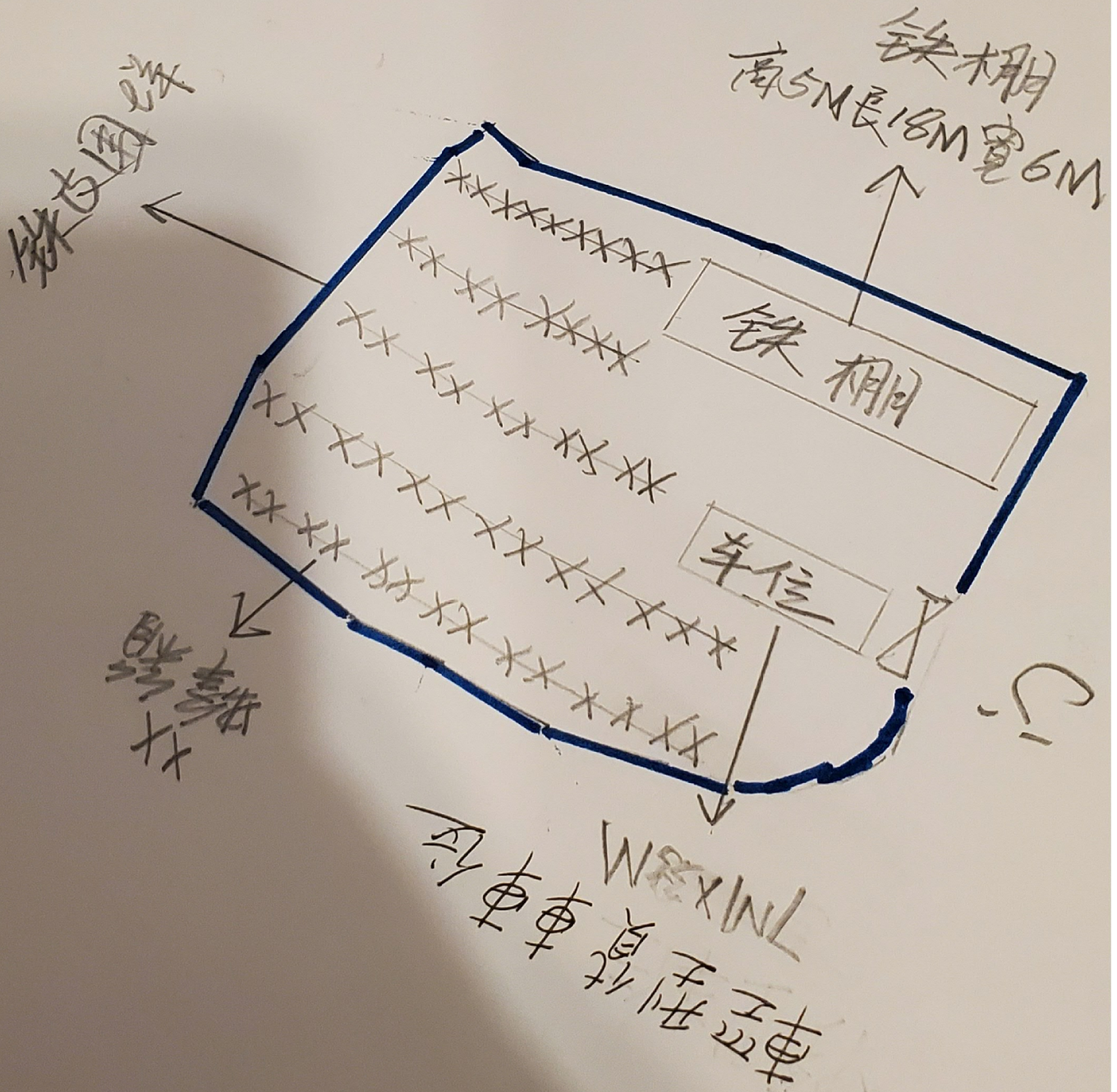


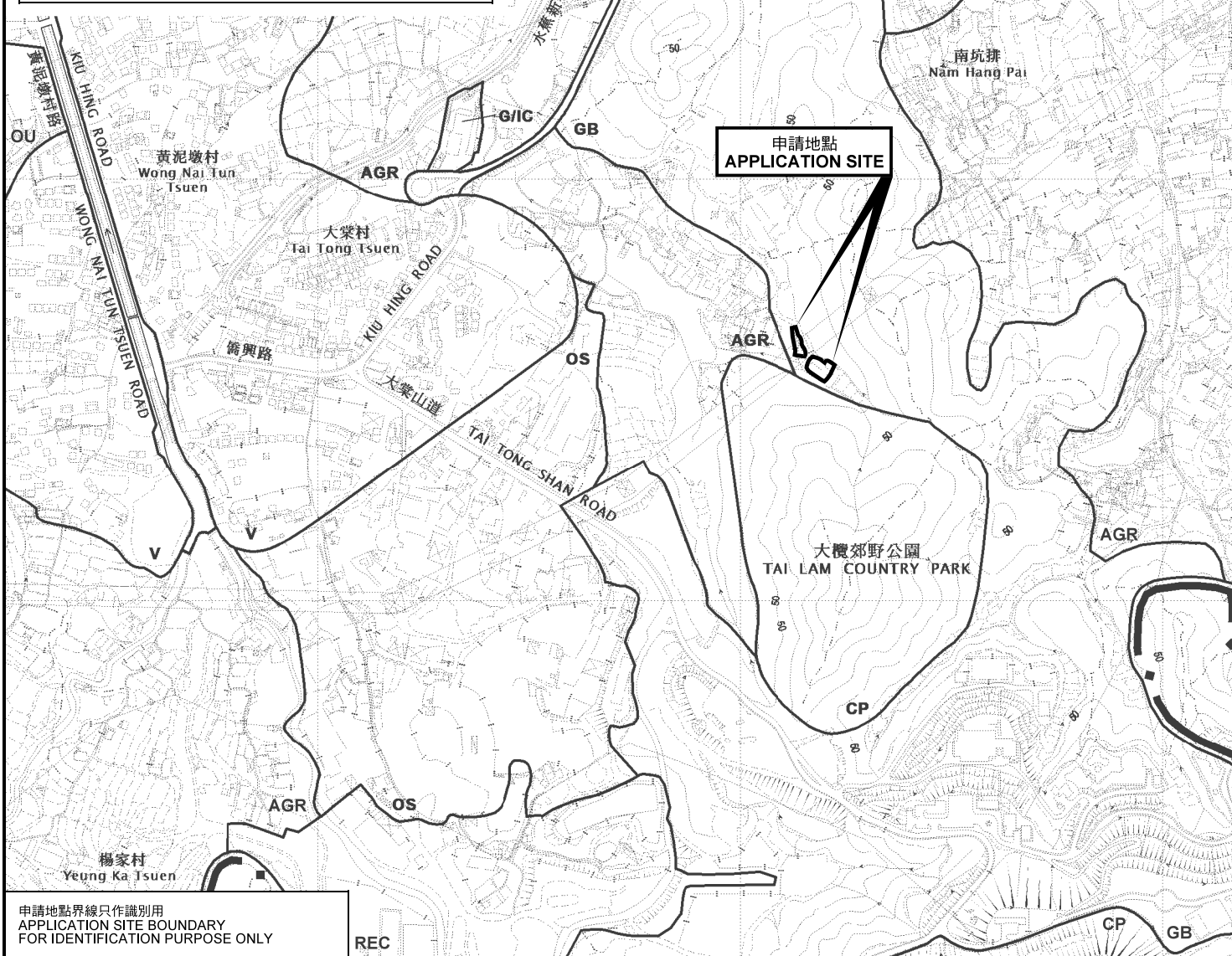
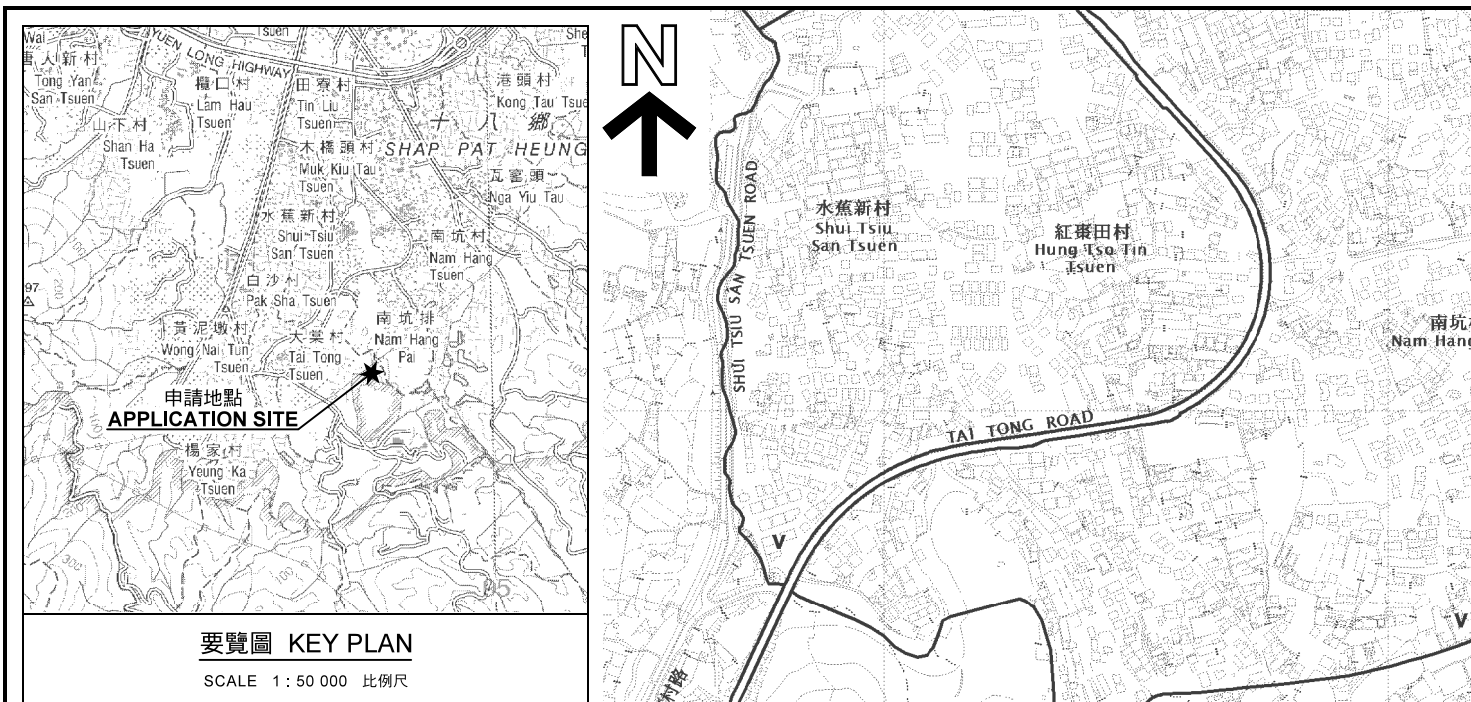
(摘錄自申請人於 12.8.2020 呈交的進一步資料)
(Extract from Applicant's Further Information Submitted on 12.8.2020)

參考編號
REFERENCE No.
A/YL-TT/503

繪圖 DRAWING
A-1

得記蜂場





申請地點界線只作識別用
APPLICATION SITE BOUNDARY
FOR IDENTIFICATION PURPOSE ONLY

本摘要圖於2020年8月3日擬備，
所根據的資料為於2020年7月10日
展示的分區計劃大綱圖編號 S/YL-TT/17
EXTRACT PLAN PREPARED ON 3.8.2020
BASED ON OUTLINE ZONING PLAN No.
S/YL-TT/17 EXHIBITED ON 10.7.2020

位置圖 LOCATION PLAN

擬議填土工程作准許的農業用途(養蜂場)
元朗大棠丈量約份第117約地段第1391號及第1393號
PROPOSED FILLING OF LAND FOR
PERMITTED AGRICULTURAL USE (APIARY)
LOTS 1391 AND 1393 IN D.D.117, TAI TONG, YUEN LONG

SCALE 1 : 7 500 比例尺

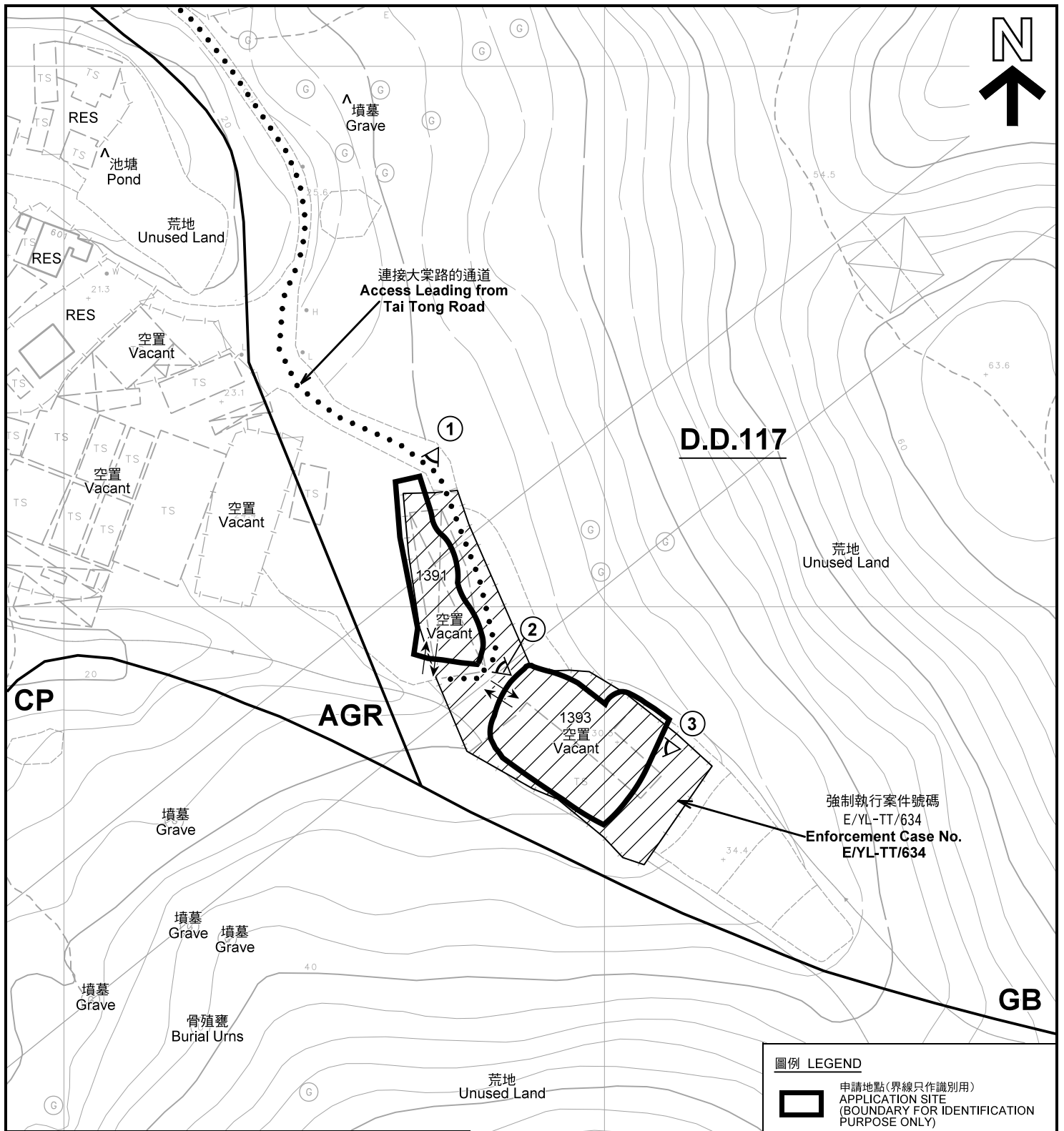
米 100 0 100 200 300 米
METRES

規劃署
PLANNING
DEPARTMENT



參考編號
REFERENCE No.
A/YL-TT/503

圖 PLAN
A-1



註釋 Notes :

- (1) 2020年7月8日勘測的土地用途
Land uses shown on this plan are in accordance with the land use survey conducted by the Planning Department on 8.7.2020
- (2) * 土地用途跟1991年11月勘測的土地用途一致
Indicates that the use is the same as that revealed by the land use survey conducted by the Planning Department in 11.1991
- (3) ^ 土地用途跟1991年11月勘測的土地用途有別
Indicates that the use is different from that revealed by the land use survey conducted by the Planning Department in 11.1991

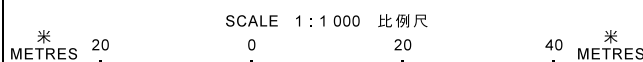
圖例 LEGEND

- 申請地點(界線只作識別用)
APPLICATION SITE
(BOUNDARY FOR IDENTIFICATION
PURPOSE ONLY)
- AGR** 農業
AGRICULTURE
- GB** 綠化地帶
GREEN BELT
- CP** 郊野公園
COUNTRY PARK
- RES** 住用構築物
RESIDENTIAL STRUCTURES
- ①^ 實地照片的觀景點
VIEWING POINT OF SITE PHOTO
- 入口/出口
INGRESS / EGRESS

平面圖 SITE PLAN

擬議填土工程作准許的農業用途(養蜂場)
元朗大棠丈量約份第117約地段第1391號及第1393號
PROPOSED FILLING OF LAND FOR
PERMITTED AGRICULTURAL USE (APIARY)
LOTS 1391 AND 1393 IN D.D.117, TAI TONG, YUEN LONG

本摘要圖於2020年8月6日擬備，所根據的資料為測量圖編號 6-NW-24B 及 6-NW-25A
EXTRACT PLAN PREPARED ON 6.8.2020
BASED ON SURVEY SHEETS No.
6-NW-24B & 6-NW-25A




規劃署
PLANNING
DEPARTMENT




參考編號
REFERENCE No.
A/YL-TT/503

圖 PLAN
A-2



圖例 LEGEND

 申請地點(界線只作識別用)
APPLICATION SITE
(BOUNDARY FOR IDENTIFICATION
PURPOSE ONLY)

本摘要圖於2020年8月6日擬備，所根據的資料為地政總署於2019年11月4日拍得的航攝照片編號 E074377C
EXTRACT PLAN PREPARED ON 6.8.2020
BASED ON AERIAL PHOTO No.
E074377C TAKEN ON 4.11.2019
BY LANDS DEPARTMENT

航攝照片 AERIAL PHOTO


擬議填土工程作准許的農業用途(養蜂場)
元朗大棠丈量約份第117約地段第1391號及第1393號
PROPOSED FILLING OF LAND FOR
PERMITTED AGRICULTURAL USE (APIARY)
LOTS 1391 AND 1393 IN D.D.117, TAI TONG, YUEN LONG

規劃署
PLANNING
DEPARTMENT



參考編號
REFERENCE No.
A/YL-TT/503

圖 PLAN
A-3



申請地點界線只作識別用 APPLICATION SITE BOUNDARY FOR IDENTIFICATION PURPOSE ONLY

實地照片 SITE PHOTOS

擬議填土工程作准許的農業用途(養蜂場)
元朗大棠丈量約份第117約地段第1391號及第1393號
PROPOSED FILLING OF LAND FOR
PERMITTED AGRICULTURAL USE (APIARY)
LOTS 1391 AND 1393 IN D.D.117, TAI TONG, YUEN LONG

本圖於2020年8月6日擬備，所根據的資料為攝於2020年7月8日的實地照片
PLAN PREPARED ON 6.8.2020
BASED ON SITE PHOTOS
TAKEN ON 8.7.2020

規劃署
**PLANNING
DEPARTMENT**



參考編號
REFERENCE No.
A/YL-TT/503

圖 PLAN
A-4