

Pak Sha Tsuen

圖4 = 汽車行駛路線圖

申請地點

* 為燈柱編號VD3697及「維新汽車」指示牌位置



Map data ©2021 50 m

<https://www.google.com/maps/place/Pak+Sha+Tsuen/@22.4140048,114.0171465,18.23z/data=!4m5!3m4!1s0x3403fa6b01b9ae41:0x15be9bcb5177e73e!8m2!3d22.424387!4d114.022282>

1/2

(摘錄自申請人於 10.2.2021 呈交的進一步資料)
(Extract from Applicant's Further
Information Submitted on 10.2.2021)

參考編號
REFERENCE No.
A/YL-TT/513

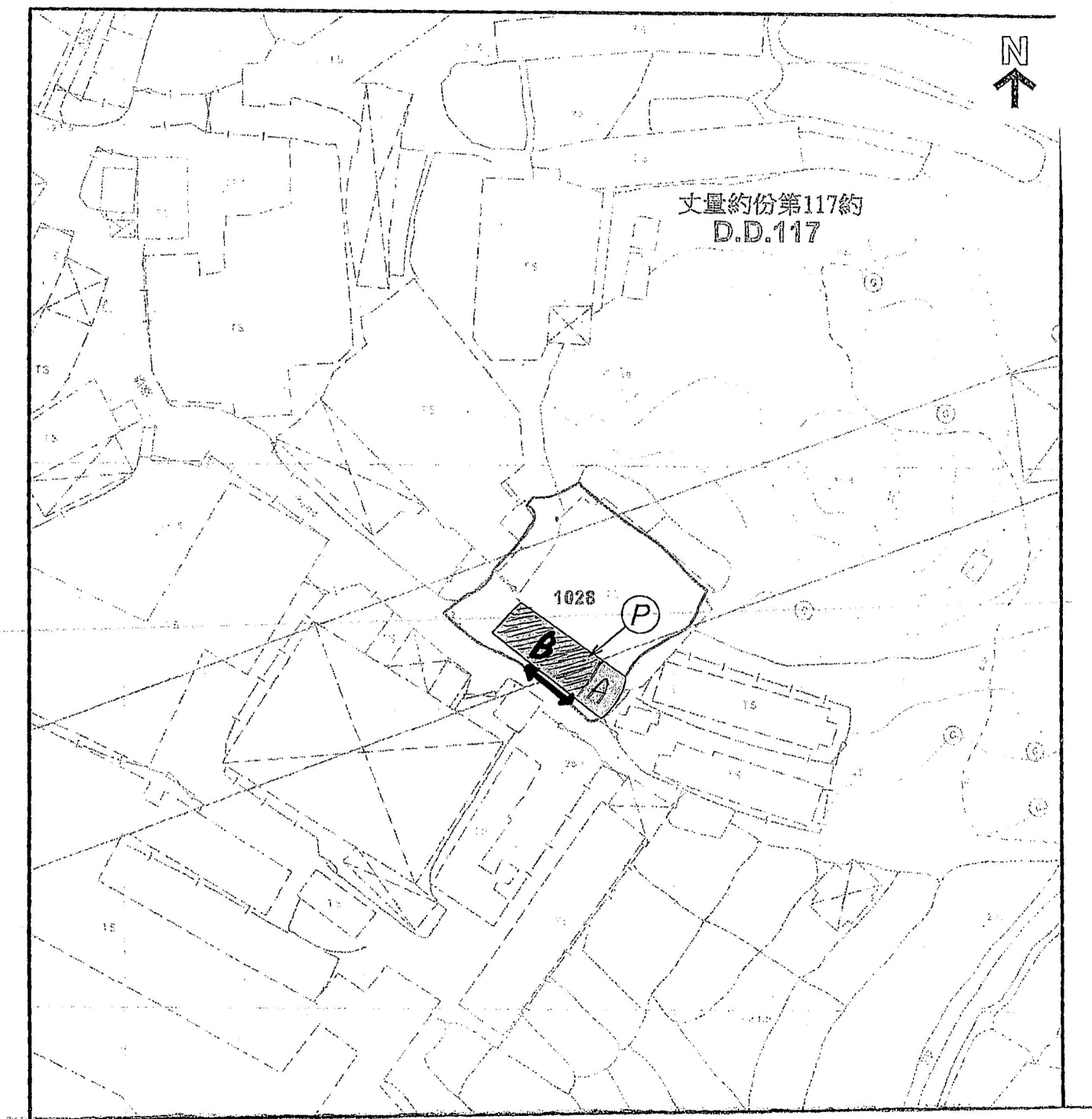
繪圖 DRAWING
A-1

圖則①：平面圖

↔車場出入口

A為原有部份, B為擴建部份

A+B總面積 > 200 平方米

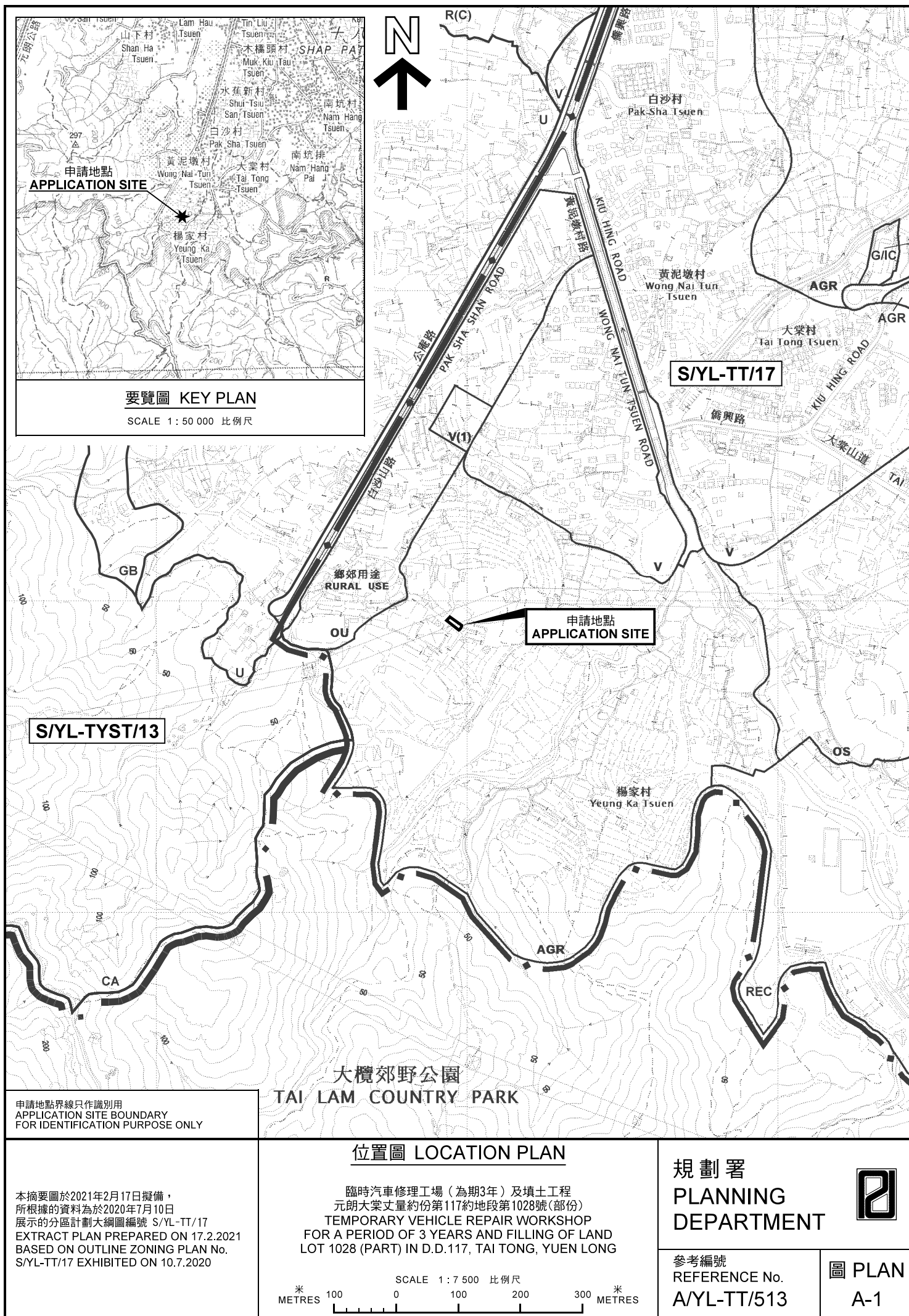


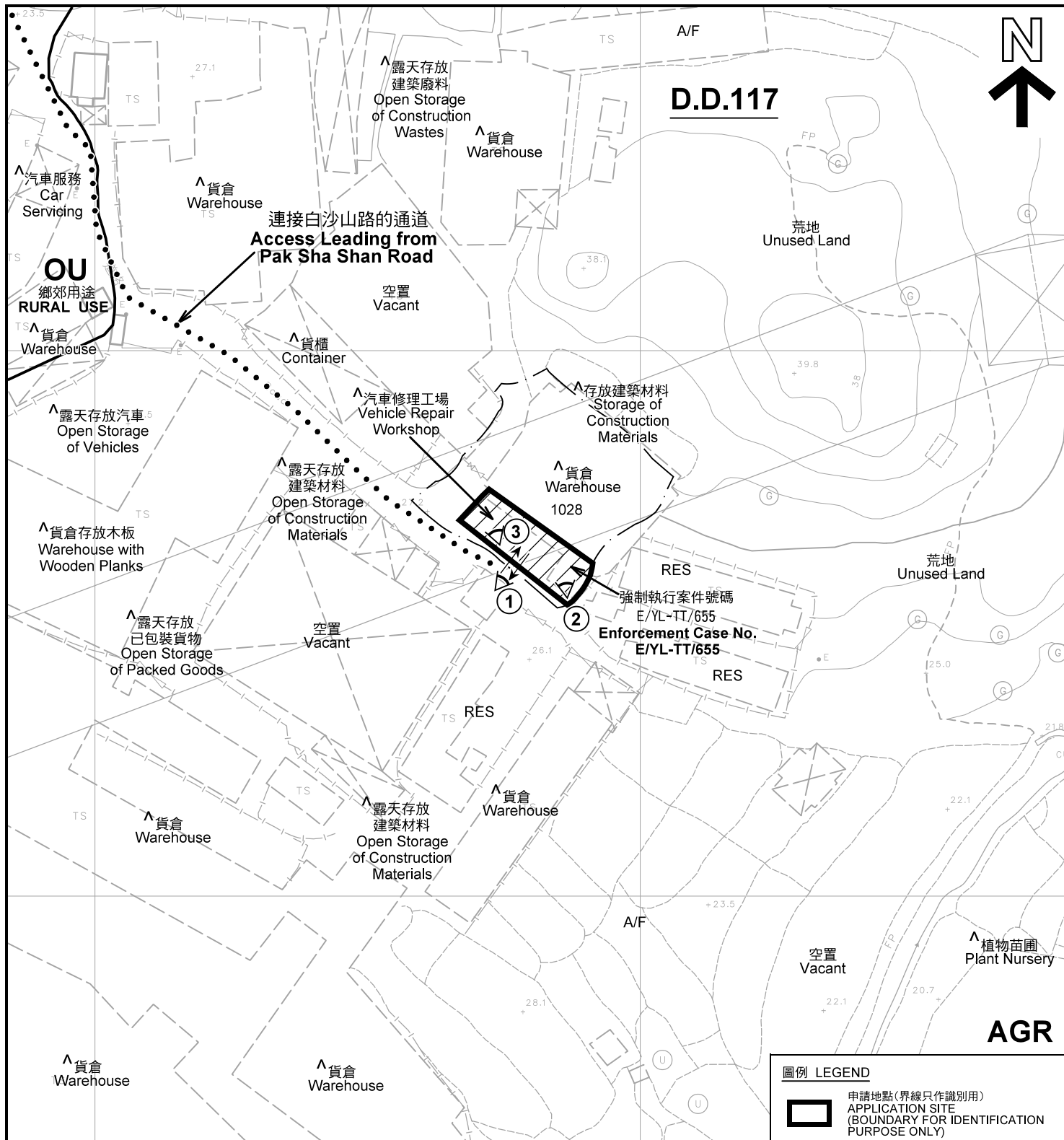
(摘錄自申請人於 5.1.2021 呈交的申請書)
(Extract from Applicant's
Submission of 5.1.2021)

參考編號
REFERENCE No.
A/YL-TT/513

繪圖 DRAWING
A-2

R5/
R7





註釋 Notes :

- (1) 2021年2月1日勘測的土地用途
Land uses shown on this plan are in accordance with the land use survey conducted by the Planning Department on 1.2.2021
- (2) ★ 土地用途跟1991年11月勘測的土地用途一致
Indicates that the use is the same as that revealed by the land use survey conducted by the Planning Department in 11.1991
- (3) ▲ 土地用途跟1991年11月勘測的土地用途有別
Indicates that the use is different from that revealed by the land use survey conducted by the Planning Department in 11.1991

平面圖 SITE PLAN

臨時汽車修理工場（為期3年）及填土工程
元朗大棠丈量約份第117約地段第1028號(部份)
TEMPORARY VEHICLE REPAIR WORKSHOP
FOR A PERIOD OF 3 YEARS AND FILLING OF LAND
LOT 1028 (PART) IN D.D.117, TAI TONG, YUEN LONG

本摘要圖於2021年2月17日擬備，所根據的
資料為測量圖編號 6-NW-24C
EXTRACT PLAN PREPARED ON 17.2.2021
BASED ON SURVEY SHEET No.
6-NW-24C

SCALE 1 : 1 000 比例尺
米 20 0 20 40 米
METRES

圖例 LEGEND

- 申請地點(界線只作識別用)
APPLICATION SITE
(BOUNDARY FOR IDENTIFICATION
PURPOSE ONLY)
- OU 其他指定用途
OTHER SPECIFIED USES
- AGR 農業
AGRICULTURE
- RES 住用構築物
RESIDENTIAL STRUCTURES
- A/F 休耕農地
FALLOW AGRICULTURAL LAND
- ①◀ 實地照片的觀景點
VIEWING POINT OF SITE PHOTO
- ↔ 入口/出口
INGRESS / EGRESS

規劃署
PLANNING
DEPARTMENT



參考編號
REFERENCE No.
A/YL-TT/513

圖 PLAN
A-2



圖例 LEGEND



申請地點(界線只作識別用)
APPLICATION SITE
(BOUNDARY FOR IDENTIFICATION
PURPOSE ONLY)

本摘要圖於2021年2月17日擬備，所根據
的資料為地政總署於2020年2月18日拍得
的航攝照片編號 E088048C
EXTRACT PLAN PREPARED ON 17.2.2021
BASED ON AERIAL PHOTO No.
E088048C TAKEN ON 18.2.2020
BY LANDS DEPARTMENT

航攝照片 AERIAL PHOTO

臨時汽車修理工場（為期3年）及填土工程
元朗大棠丈量約份第117約地段第1028號(部份)
TEMPORARY VEHICLE REPAIR WORKSHOP
FOR A PERIOD OF 3 YEARS AND FILLING OF LAND
LOT 1028 (PART) IN D.D.117, TAI TONG, YUEN LONG

規劃署
PLANNING
DEPARTMENT



參考編號
REFERENCE No.
A/YL-TT/513

圖 PLAN
A-3



實地照片 SITE PHOTOS

臨時汽車修理工場（為期3年）及填土工程
元朗大棠丈量約份第117約地段第1028號(部份)
TEMPORARY VEHICLE REPAIR WORKSHOP
FOR A PERIOD OF 3 YEARS AND FILLING OF LAND
LOT 1028 (PART) IN D.D.117, TAI TONG, YUEN LONG

規劃署
PLANNING
DEPARTMENT



參考編號
REFERENCE No.
A/YL-TT/513

圖 PLAN
A-4

本圖於2021年2月17日擬備，所根據的
資料為攝於2021年2月1日的實地照片
PLAN PREPARED ON 17.2.2021
BASED ON SITE PHOTOS
TAKEN ON 1.2.2021